

Приложение

УТВЕРЖДЕНА
распоряжением администрации
города Белгорода
от « 2 » октября 2023 г. № 2856

СХЕМА

размещения гаражей, являющихся некапитальными сооружениями, либо стоянок технических или других средств передвижения инвалидов вблизи их места жительства на территории городского округа «Город Белгород»

№ п/п	Вид объекта	Адресные ориентиры нестационарного объекта	Площадь места размещения кв.м.	Схема размещения объекта
1.	Некапитальное сооружение – металлический гараж	ул. 60 лет Октября, ГСК № 12, гараж № 1	13	Приложение 1
2.	Некапитальное сооружение – металлический гараж	ул. 60 лет Октября, ГСК № 12, гараж № 2	18	Приложение 2
3.	Некапитальное сооружение – металлический гараж	ул. 60 лет Октября, ГСК № 12, гараж № 3	18	Приложение 3
4.	Некапитальное сооружение – металлический гараж	ул. 60 лет Октября, ГСК № 12, гараж № 5	18	Приложение 4
5.	Некапитальное сооружение – металлический гараж	ул. Чехова, в районе дома по пер. 1-й Мичуринский, 12	10	Приложение 5
6	Некапитальное сооружение – металлический гараж	ул. Супруновская, в районе дома 43/45	33	Приложение 6
7	Стоянка технического средства передвижения инвалида	ул. Дальняя Садовая, 112	156	Приложение 7
8	Стоянка технического средства передвижения инвалида	ул. Будённого, 14-г	22	Приложение 8

**Заместитель главы администрации
города – руководитель комитета
имущественных и земельных отношений**

К.А. Пасика

Приложение 1
к схеме размещения гаражей, являющихся
некапитальными сооружениями, либо
стоянок технических или других средств
передвижения инвалидов вблизи их места
жительства на территории городского
округа «Город Белгород»

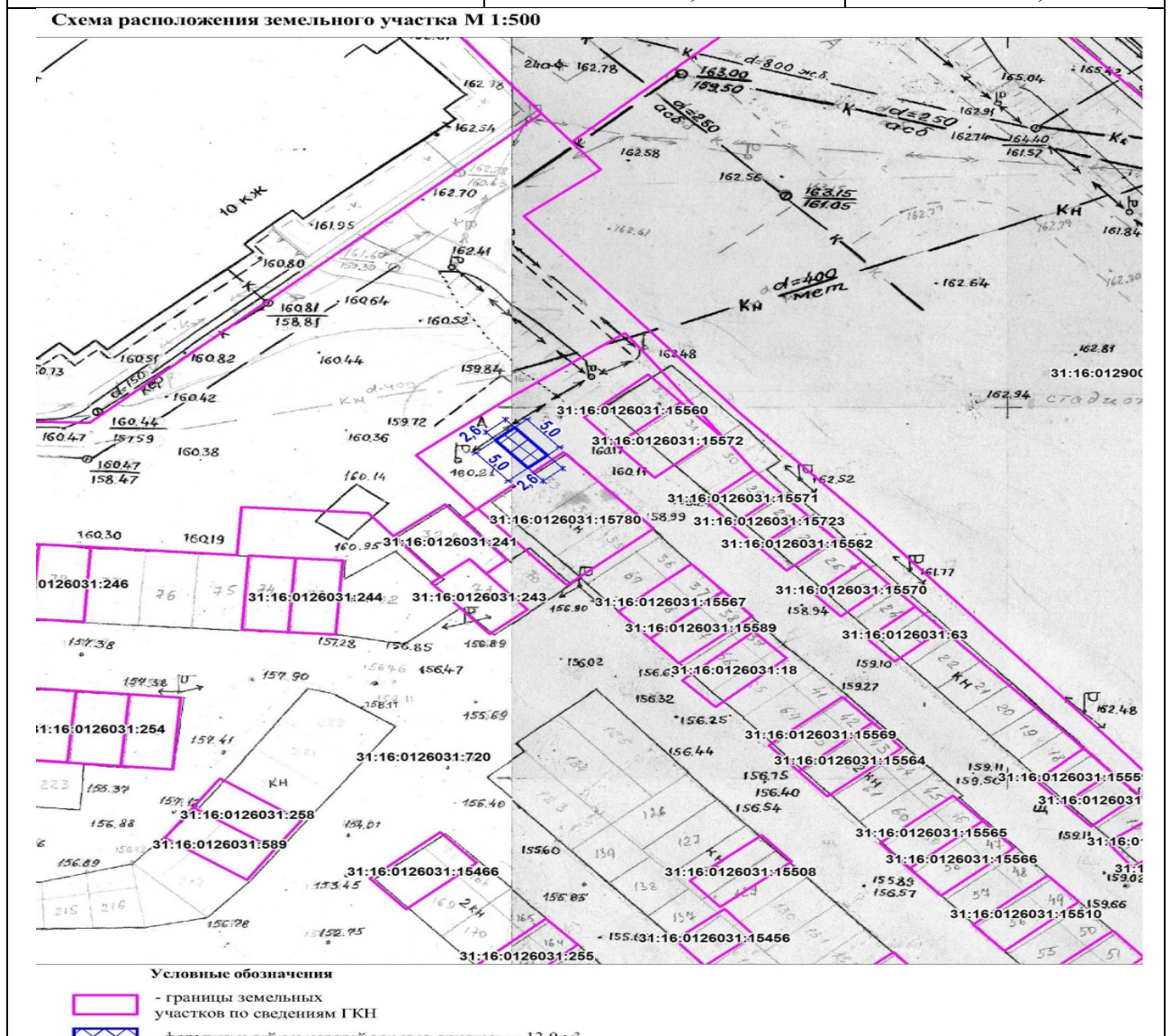
Схема размещения металлических гаражей по адресу:

г. Белгород, ул. 60 лет Октября (ГК № 12, гараж № 1)

Условный номер земельного участка: нет

Площадь земельного участка: 13 м²

Обозначение характерных точек границ	Координаты, м	
	X	Y
1	391192,63	1325662,39
2	391190,89	1325660,43
3	391194,81	1325657,26
4	391196,49	1325659,18



Приложение 2
к схеме размещения гаражей, являющихся
некапитальными сооружениями, либо
стоянок технических или других средств
передвижения инвалидов вблизи их места
жительства на территории городского
округа «Город Белгород»

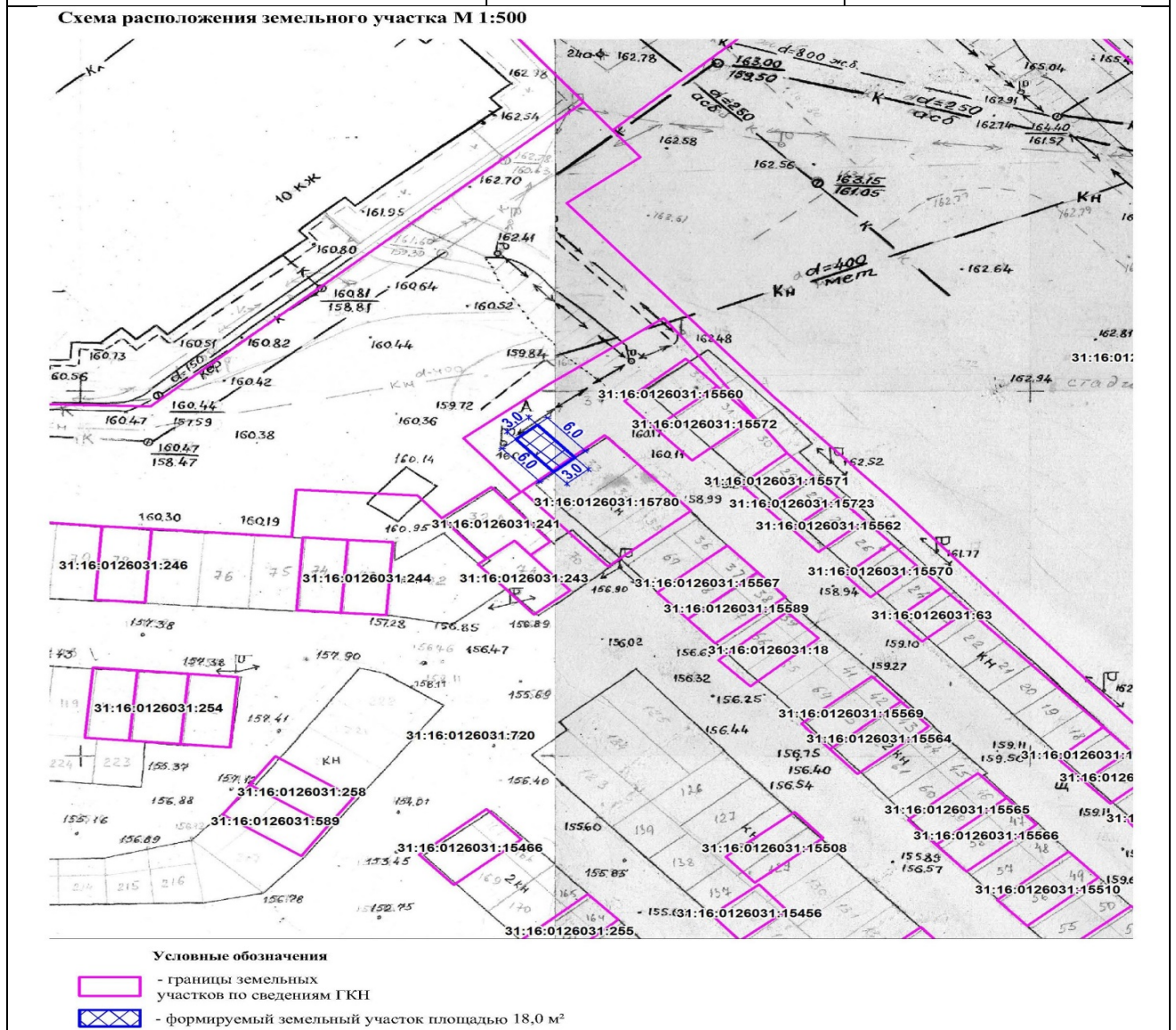
**Схема размещения металлических
гаражей по адресу:**

г. Белгород, ул. 60 лет Октября (ГК № 12, гараж № 2)

Условный номер земельного участка: нет

Площадь земельного участка: 18 м²

Обозначение характерных точек границ	Координаты, м	
	X	Y
1	391190,89	1325660,43
2	391188,88	1325658,19
3	391193,53	1325654,38
4	391195,49	1325656,64



Приложение 3
к схеме размещения гаражей, являющихся
некапитальными сооружениями, либо
стоянок технических или других средств
передвижения инвалидов вблизи их места
жительства на территории городского
округа «Город Белгород»

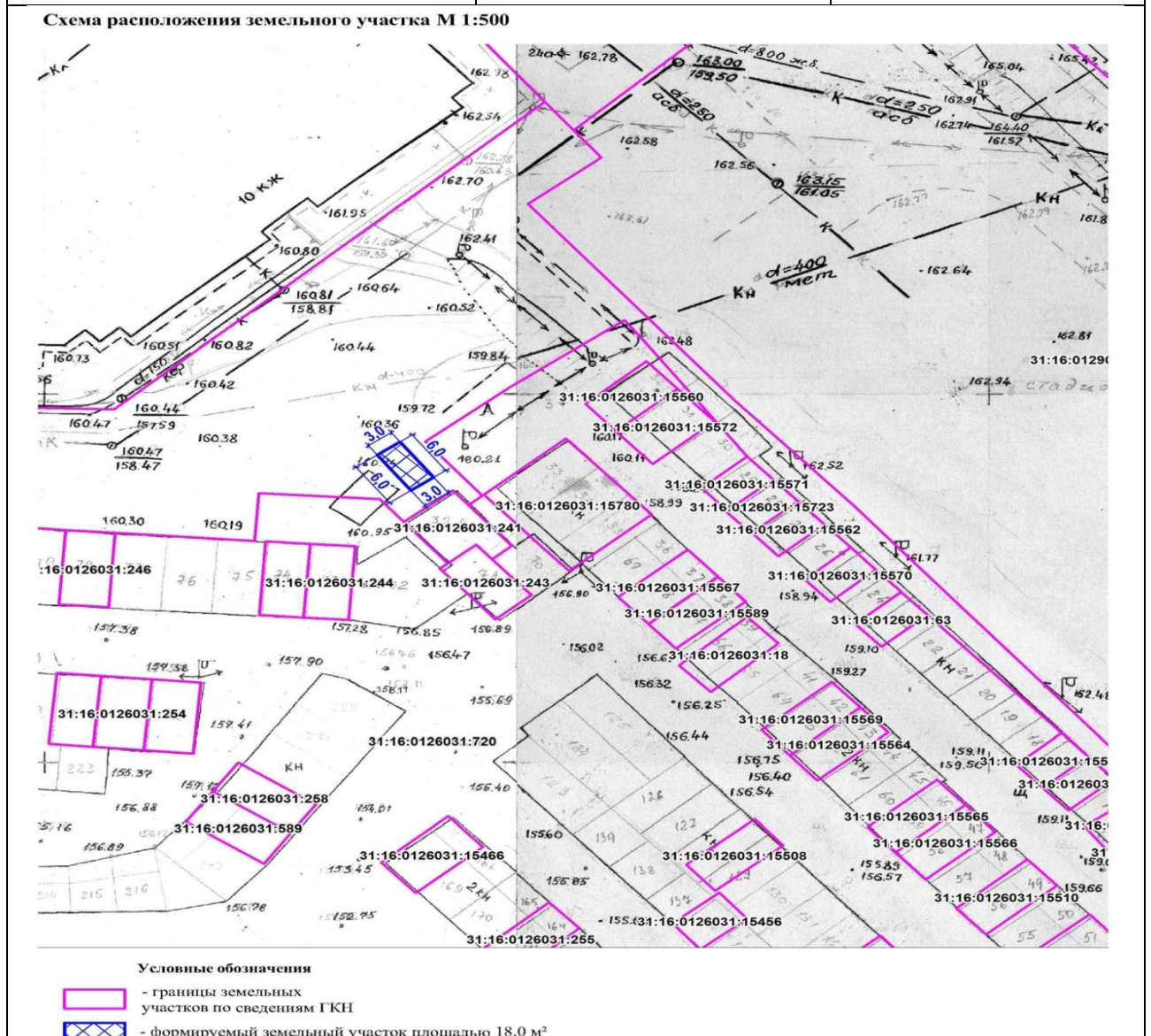
Схема размещения металлических гаражей по адресу:

г. Белгород, ул. 60 лет Октября (ГК № 12, гараж №3)

Условный номер земельного участка: _____ нет _____

Площадь земельного участка: 18 м²

Обозначение характерных точек границ	Координаты, м	
	X	Y
1	391186,36	1325650,42
2	391184,53	1325648,03
3	391189,24	1325644,18
4	391191,01	1325646,63



Приложение 4
к схеме размещения гаражей, являющихся
некапитальными сооружениями, либо
стоянок технических или других средств
передвижения инвалидов вблизи их места
жительства на территории городского
округа «Город Белгород»

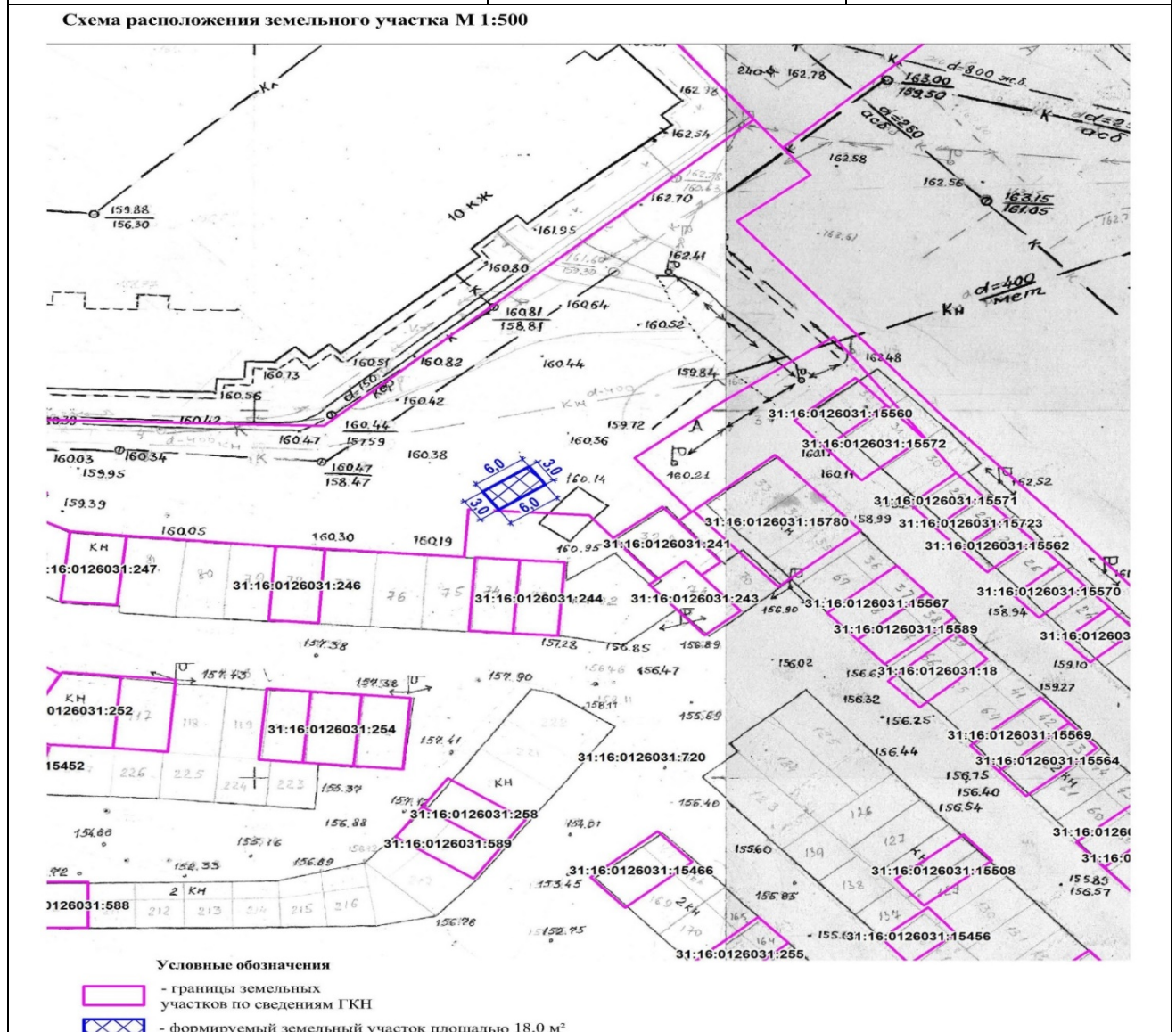
Схема размещения металлических гаражей по адресу:

г. Белгород, ул. 60 лет Октября (ГК № 12, гараж № 5)

Условный номер земельного участка: нет

Площадь земельного участка: 18 м²

Обозначение характерных точек границ	Координаты, м	
	X	Y
1	391185,03	1325634,23
2	391187,77	1325632,95
3	391190,37	1325638,36
4	391187,69	1325639,66



Приложение 5
к схеме размещения гаражей, являющихся
некапитальными сооружениями, либо
стоянок технических или других средств
передвижения инвалидов вблизи их места
жительства на территории городского
округа «Город Белгород»

Схема размещения металлических гаражей по адресу:

г. Белгород, ул. Чехова,
в районе дома по пер. 1-й Мичуринский, 12

Условный номер земельного участка: нет

Площадь земельного участка: 10 м²

Обозначение характерных точек границ	Координаты, м	
	X	Y
1	397142,94	1328654,81
2	397143,57	1328657,23
3	397139,70	1328658,25
4	397139,07	1328655,83

Схема расположения земельного участка М 1:500



Условные обозначения:

- границы земельных участков по сведениям ГКН
- формируемый земельный участок площадью 10,0 м²

Приложение 6
к схеме размещения гаражей, являющихся
некапитальными сооружениями, либо
стоянок технических или других средств
передвижения инвалидов вблизи их места
жительства на территории городского
округа «Город Белгород»

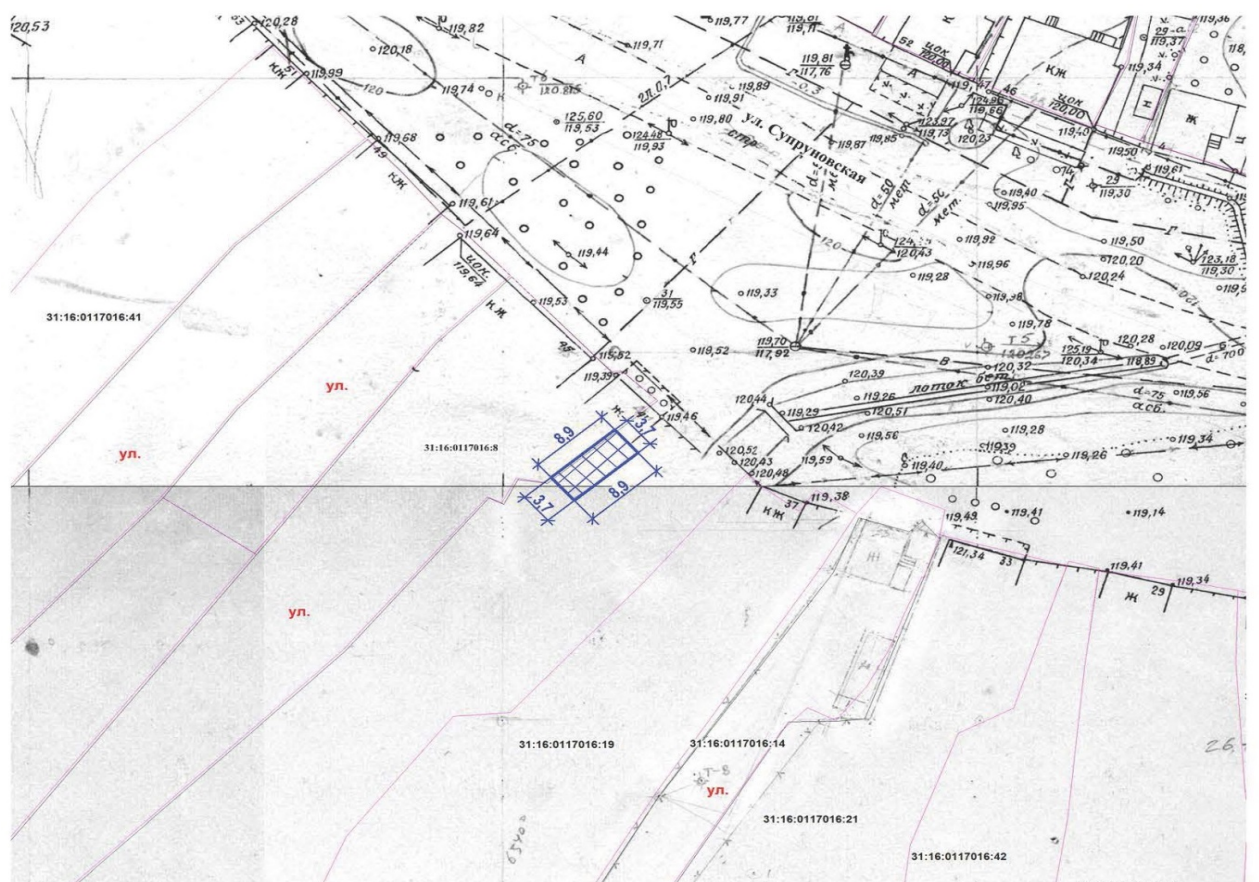
Схема размещения металлических гаражей по адресу:

г. Белгород, ул. Супруновская, в районе дома 43/45

Условный номер земельного участка: **нет**
 Площадь земельного участка: 33 м²

Обозначение характерных точек границ	Координаты, м	
	X	Y
1	394068,15	1327803,02
2	394070,98	1327800,56
3	394064,30	1327798,59
4	394062,36	1327795,98
5	394064,93	1327793,72

Схема расположения земельного участка М 1:500



Условные обозначения:

- границы земельных участков по сведениям ГКН
- формируемый земельный участок площадью 33,0 м²

Приложение 7
к схеме размещения гаражей, являющихся
некапитальными сооружениями, либо
стоянок технических или других средств
передвижения инвалидов вблизи их места
жительства на территории городского
округа «Город Белгород»

Схема размещения стоянок технических средств передвижения инвалидов по адресу:

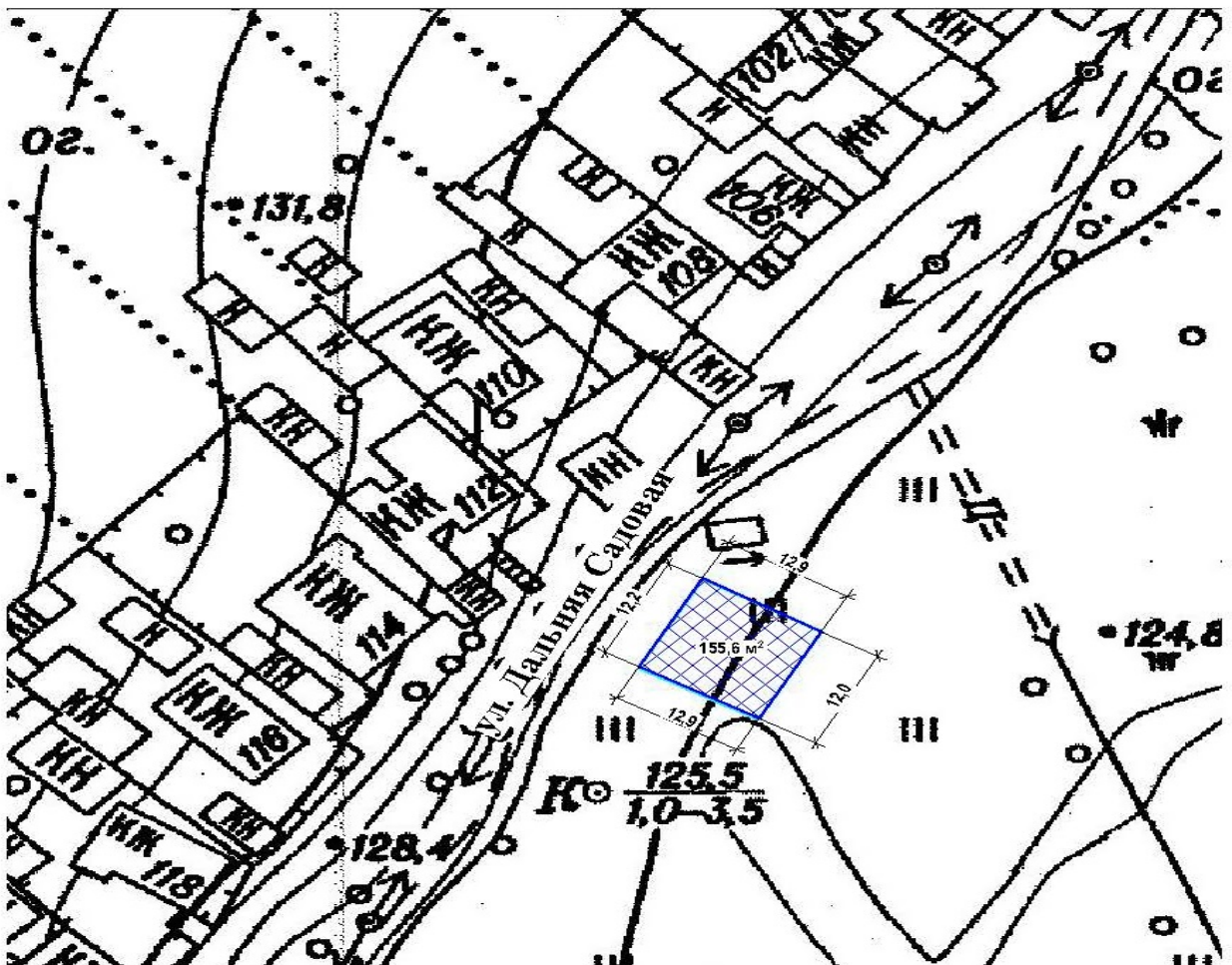
г. Белгород, ул. Дальняя Садовая, 112

Условный номер земельного участка: нет

Площадь земельного участка 156 м²

Обозначение характерных точек границ	Координаты, м	
	X	Y
1	391313,17	1322579,27
2	391319,40	1322568,04
3	391330,07	1322573,95
4	391323,84	1322585,18

Схема расположения земельного участка М 1:500



Условные обозначения:

- границы земельных участков по сведениям ЕГКН
- земельный участок площадью 156 м²

Приложение 8
к схеме размещения гаражей, являющихся
некапитальными сооружениями, либо
стоянок технических или других средств
передвижения инвалидов вблизи их места
жительства на территории городского
округа «Город Белгород»

Схема размещения стоянок технических средств передвижения инвалидов по адресу:

г. Белгород, ул. Будённого, 14-г

Условный номер земельного участка: нет

Площадь земельного участка: 22 м²

Обозначение характерных точек границ	Координаты, м	
	X	Y
1	390527,45	1326546,98
2	390528,41	1326552,89
3	390524,86	1326553,47
4	390523,89	1326547,55

