

НАШ БЕЛГОРОД ДОКУМЕНТЫ

Документы также читайте на официальном сайте органов местного самоуправления г. Белгорода www.beladm.ru и в сетевом издании «Газета «Наш Белгород» (GAZETANB.RU)

Организатор торгов финансовый управляющий Якубенко Николай Васильевич (308036, Белгород-36, а/я 9, т. 89107363647, yakubenko@bk.ru, ИНН 312320837131, СНИЛС 071-915-894-87, утвержденный определением Арбитражного суда Белгородской обл. 23.01.20 г. дело А08-11308/2018) член Союза «Саморегулируемая организация арбитражных управляющих субъектов естественных монополий топливно-энергетического комплекса» (129626, г. Москва, пр. Мира, д. 102, стр. 34, ком. 13, ОГРН 1027703026130, ИНН 7703363900) сообщает: торги по продаже имущества Котлярова Романа Николаевича (13.08.1980 года рождения, место рождения: п. Ванино, Ванинский район, Хабаровский край; ИНН 312011788840; СНИЛС 174-011-913-33; 308504, Белгородская область, Белгородский район, садоводческое товарищество «Связист», участок № 27, решением Арбитражного суда Белгородской обл. от 23.07.19 г. по делу А08-11308/2018 введена процедура реализации имущества) назначенные на 24.01.20 г. признаны несостоявшимися. Повторные торги в форме аукциона открытого по составу участников с открытой формой подачи предложений о цене состоятся 20.03.20 г. в 14ч. 00м. на электронной площадке АО «НИС» <http://www.nistr.ru>. Продаже подлежит Лот № 1: квартира, состоящая из 4 комнат, площадью 82,7 кв. м, кадастровый (условный) номер 31:16:0126031:11463, расположенная по адресу: Белгородская область, г. Белгород, ул. Буденного, д. 8, кв. 9, являющаяся обеспечением обязательств по Кредитному Договору № 14/ИН-58/10/2 от 10.06.2014. В квартире произведена перепланировка, документация по согласованию и проектная документация в материалах дела отсутствует. Имеется задолженность по взносам за капитальный ремонт, переходящая в силу п. 3 ст. 158 Жилищного кодекса РФ от 29.12.2004 N 188-ФЗ на нового собственника помещения. Начальная цена без учета НДС: 2 862 000 руб. Прием заявок с 09ч. 00м. 07.02.20 г. по 17ч. 00м. 17.03.20 г. через электронную площадку. Шаг аукциона 5% от начальной цены. Подведение результатов по месту проведения торгов в течение 3 час. после окончания торгов. Ознакомление по месту нахождения имущества. Задаток в размере 10% от начальной цены должен быть внесен заявителем в срок, обеспечивающий его поступление на банковский счет до даты окончания приема заявок на участие в торгах. Реквизиты для внесения задатка: получатель Котляров Роман Николаевич, БИК 041403740, к/с 30101810200000000740, АО «Россельхозбанк», счет получателя 40817810430000031869. Реквизиты для оплаты: получатель Котляров Роман Николаевич, БИК 041403740, к/с 30101810200000000740, АО «Россельхозбанк», счет получателя 40817810830000031870. Участники торгов - допущенные к торгам физические и юридические лица, оплатившие задатки, подавшие заявки на участие в торгах через электронную площадку, представившие документы, предусмотренные ст. 110 ФЗ «О несостоятельности (банкротстве)». Порядок и срок заключения договора купли-продажи определяется в соответствии с требованиями ст. 110 ФЗ «О несостоятельности (банкротстве)». Победителем торгов признается участник, предложивший в ходе аукциона наиболее высокую цену. Оплата имущества осуществляется в течение 30 дней с даты подписания договора купли-продажи.

Реклама

АДМИНИСТРАЦИЯ ГОРОДА БЕЛГОРОДА

РАСПОРЯЖЕНИЕ

от 28 января 2020 г.

№ 59

Об изъятии земельного участка под многоквартирным домом и помещений в нем, расположенных по улице Нагорная, 36, для муниципальных нужд

В соответствии со статьей 32 Жилищного кодекса Российской Федерации, статьей 56.6 Земельного кодекса Российской Федерации, статьей 279 Гражданского кодекса Российской Федерации, на основании распоряжения администрации города Белгорода от 07 июня 2018 года № 647 «О признании многоквартирного дома № 36 по улице Нагорная аварийным и подлежащим сносу»:

1. Изъять для муниципальных нужд в порядке и форме, установленных действующим законодательством, земельный участок площадью 741 кв. м с кадастровым номером 31:16:0207022:21, расположенный по адресу: город Белгород, улица Нагорная, 36, принадлежащий на праве общей долевой собственности собственникам помещений многоквартирного дома.
2. Изъять для муниципальных нужд следующие жилые помещения в многоквартирном доме № 36 по улице Нагорная в городе Белгороде:
 - 2.1. Жилое помещение № 3 площадью 26,4 кв. м с кадастровым номером 31:16:0101001:10007;
 - 2.2. Жилое помещение № 4 площадью 21,3 кв. м с кадастровым номером 31:16:0207022:45;
 - 2.3. Жилое помещение № 5 площадью 28,7 кв. м с кадастровым номером 31:16:0102012:2473.
3. Утвердить размер возмещения правообладателям изымаемой недвижимости в связи с изъятием для муниципальных нужд (прилагается).
4. Муниципальному казенному учреждению «Городской жилищный фонд» (Сергеев А.С.):
 - 4.1. В течение десяти дней с момента принятия настоящего распоряжения направить копию решения об изъятии правообладателям изымаемой недвижимости и в Управление Федеральной службы государственной регистрации, кадастра и картографии по Белгородской области.
 - 4.2. В установленном законом порядке направить правообладателям изымаемой недвижимости проект соглашения об изъятии недвижимости для муниципальных нужд.
5. Управлению по взаимодействию со СМИ администрации города (Кудинова Л.А.) в течение десяти дней с момента принятия обеспечить опубликование настоящего распоряжения в газете «Наш Белгород», сетевом издании «Газета «Наш Белгород» (GAZETANB.RU) и на официальном сайте органов местного самоуправления города Белгорода в информационно-телекоммуникационной сети Интернет.
6. Контроль исполнения настоящего распоряжения возложить на первого заместителя главы администрации города Голикова В.Г.

Ю.В. ГАЛДУН,
глава администрации города Белгорода

АДМИНИСТРАЦИЯ ГОРОДА БЕЛГОРОДА

ПОСТАНОВЛЕНИЕ

от 28 января 2020 г.

№ 7

О внесении изменений в постановление администрации города Белгорода от 21 февраля 2018 года № 27

В рамках обеспечения реализации Федерального закона от 07.03.2018 г. № 56-ФЗ «О внесении изменений в отдельные законодательные акты Российской Федерации в связи с принятием Федерального закона «О внесении изменений в отдельные законодательные акты Российской Федерации в части учета и совершенствования предоставления мер социальной поддержки исходя из обязанности соблюдения принципа адресности и применения критериев нуждаемости»

ПОСТАНОВЛЯЮ:

1. Внести в постановление администрации города Белгорода от 21 февраля 2018 года № 27 «Об утверждении Положения о порядке и условиях назначения мер социальной поддержки в виде ежемесячной денежной выплаты обучающимся по образовательным программам высшего профессионального образования в организациях, осуществляющих образовательную деятельность на условиях договора о целевом обучении, заключенного с администрацией города Белгорода» следующие изменения:
 - 1.1. Пункт 4 постановления изложить в новой редакции:
 - «4. Управлению образования администрации города Белгорода (Гричаникова И.А.) ежегодно при подготовке бюджета городского округа «Город Белгород» по отрасли «Образование» на очередной финансовый год и плановый период в рамках реализации муниципальной программы «Развитие образования городского округа «Город Белгород» предусматривать денежные средства, необходимые для выплаты обучающимся по образовательным программам высшего профессионального образования в организациях, осуществляющих образовательную деятельность на условиях договора о целевом обучении, заключенного с администрацией города Белгорода.»
 - 1.2. Абзац первый пункта 7 постановления изложить в новой редакции:
 - «7. Контроль исполнения постановления возложить на заместителя главы администрации города по социальной политике и образованию Мухартова А.А.»
 - 1.3. В Положении о порядке и условиях назначения мер социальной поддержки в виде ежемесячной денежной выплаты обучающимся по образовательным программам высшего профессионального образования в организациях, осуществляющих образовательную деятельность на условиях договора о целевом обучении, заключенного с администрацией города Белгорода:
 - 1.3.1. Пункт 4 дополнить абзацем шестым следующего содержания:
 - «- копию СНИЛС.»
 - 1.3.2. Пункт 6 дополнить абзацем вторым следующего содержания:
 - «Информация о назначении выплаты стипендии размещается в Единой государственной информационной системе социального обеспечения.»
 2. Управлению по взаимодействию со СМИ администрации города (Кудинова Л.А.) обеспечить опубликование настоящего постановления в газете «Наш Белгород», сетевом издании газеты «Наш Белгород» (GAZETANB.RU) и на официальном сайте органов местного самоуправления города Белгорода в информационно-телекоммуникационной сети Интернет.
 3. Контроль исполнения постановления возложить на заместителя главы администрации города по социальной политике и образованию Мухартова А.А.

Ю.В. ГАЛДУН,
глава администрации города Белгорода

ДЕПАРТАМЕНТ СТРОИТЕЛЬСТВА И ТРАНСПОРТА БЕЛГОРОДСКОЙ ОБЛАСТИ

РАСПОРЯЖЕНИЕ

от 20 января 2020 г.

№ 12

О комплексном развитии территории, ограниченной четной стороной ул. Зареченская - ул. Харьковская - ул. Железнодорожная - автомобильным путепроводом г. Белгорода

В соответствии со статьей 46.10 Градостроительного кодекса Российской Федерации, пунктом 5 статьи 2 закона Белгородской области от 21 декабря 2017 года № 223 «О перераспределении отдельных полномочий в сфере градостроительной деятельности между органами местного самоуправления и органами государственной власти Белгородской области», Положением о департаменте строительства и транспорта Белгородской области, утвержденного постановлением Правительства Белгородской области от 20 августа 2012 года № 346-пп, на основании доверенности департамента строительства и транспорта Белгородской области № 8-7-82/39 от 13 января 2020 года, заявления администрации города Белгорода, согласно заключению отдела территориального планирования управления архитектуры и градостроительства Белгородской области:

1. Принять решение о комплексном развитии территории, ограниченной четной стороной ул. Зареченская - ул. Харьковская - ул. Железнодорожная - автомобильным путепроводом г. Белгорода (далее - территории, подлежащей комплексному развитию).
- 1.1. Определить границы территории, подлежащей комплексному развитию согласно приложению № 1 к настоящему распоряжению.
- 1.2. Определить перечень земельных участков и (или) объектов недвижимого имущества, расположенных в границах территории, подлежащей комплексному развитию согласно приложению № 2 к настоящему распоряжению.
2. Управлению архитектуры и градостроительства Белгородской области в трехдневный срок направить настоящее распоряжение в администрацию города Белгорода, для опубликования (обнародования) в течение семи дней и размещения на официальном сайте органа местного самоуправления в информационно-телекоммуникационной сети «Интернет».
3. Рекомендовать администрации города Белгорода в течение семи дней обеспечить размещение настоящего распоряжения на информационном счете в границах территории подлежащей комплексному развитию, направить правообладателям земельных участков и (или) объектов недвижимого имущества, расположенных в границах указанной территории, в том числе лицам, которым земельные участки, находящиеся в государственной или муниципальной собственности и расположенные в границах этой территории, предоставлены в аренду или в безвозмездное пользование в соответствии с земельным законодательством при условии, что срок действия договора аренды или договора безвозмездного пользования составляет не менее чем пять лет, копию решения о комплексном развитии территории и предложение об осуществлении такими правообладателями деятельности по комплексному и устойчивому развитию территории в порядке, установленном статьей 46.9 Градостроительного кодекса Российской Федерации.
4. Управлению архитектуры и градостроительства Белгородской области обеспечить опубликование настоящего распоряжения на сайте «Вестник нормативных правовых актов Белгородской области» в информационно-телекоммуникационной сети «Интернет».
5. Контроль за исполнением настоящего распоряжения оставляю за собой.

Г.В. ГОРОЖАНКИНА,
начальник управления архитектуры и градостроительства Белгородской области

Приложение №1
к распоряжению департамента строительства
и транспорта Белгородской области
от 20 января 2020 г. № 12

Сведения

о границах территории, в отношении которой принято решение о комплексном развитии территории по инициативе администрации городского округа «Город Белгород», ограниченной четной стороной ул. Зареченская – ул. Харьковская – ул. Железнодорожная – автомобильным путепроводом г. Белгорода

1. Графическое описание местоположения границ территории (приложение 1).
2. Перечень координат характерных точек границ территории в системе координат МСК-31 (приложение 2).

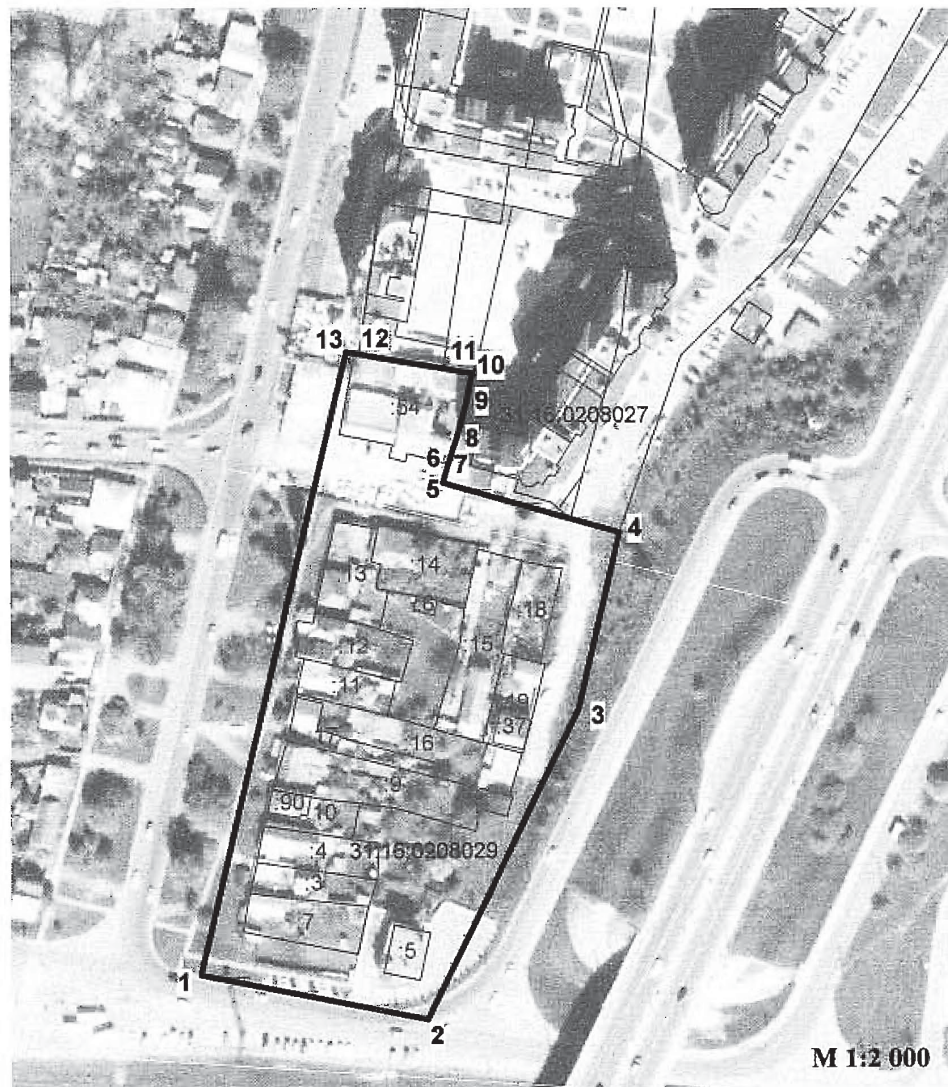
Приложение № 1
к сведениям о границах территории, в отношении которой принято
решение о комплексном развитии территории по инициативе
администрации городского округа «Город Белгород»,
ограниченной четной стороной ул. Зареченская - ул. Харьковская -
ул. Железнодорожная - автомобильным путепроводом г. Белгорода

Графическое описание местоположения границ территории

Местоположение: Российская Федерация, Белгородская область, городской округ «Город Белгород»

Кадастровый квартал: 31:16:02080274, 31:16:0208029

Площадь: 15 380 кв.м.



Условные обозначения:

- Границы земельных участков, сведения о которых содержатся в ЕГРН
- Границы территории, в отношении которой принято решение о комплексном развитии
- 1 — Номера характерных точек границы территории, в отношении которой принято решение о комплексном развитии

Приложение № 2
к сведениям о границах территории, в отношении которой принято решение о комплексном развитии территории по инициативе администрации городского округа «Город Белгород», ограниченной четной стороной ул. Зареченская - ул. Харьковская - ул. Железнодорожная - автомобильным путепроводом г. Белгорода

Перечень координат характерных точек границ территории в системе координат МСК-31

Площадь: 15 380 кв.м

Описание границ территории, в отношении которой принято решение о комплексном развитии:

Номера характерных точек границ	Координаты, м	
	X	Y
1	393 918.354	1 328 177.287
2	393 904.384	1 328 246.815
3	394 000.027	1 328 293.117
4	394 054.300	1 328 305.760
5	394 069.625	1 328 251.671
6	394 075.410	1 328 253.310
7	394 076.920	1 328 253.780
8	394 083.410	1 328 255.880
9	394 094.060	1 328 258.780
10	394 103.500	1 328 260.590
11	394 103.510	1 328 260.590
12	394 109.380	1 328 226.020
13	394 110.140	1 328 222.049

Приложение № 2
к распоряжению департамента строительства и транспорта Белгородской области от 20 января 2020 г. № 12

Перечень земельных участков и (или) объектов недвижимого имущества, расположенных в границах территории, подлежащей комплексному развитию

№ п/п	Адрес	Кадастровый номер земельного участка	Кадастровый номер объекта капитального строительства
1	2	3	4
1	Российская Федерация, Белгородская область, город Белгород, ул. Харьковская, 23	31:16:0208029:13	31:16:0208029:23
2	Российская Федерация, Белгородская область, город Белгород, ул. Харьковская, 25	31:16:0208029:12	31:16:0117013:87 31:16:0208013:151 31:16:0117013:152 31:16:0117013:217 31:16:0208029:55 31:16:0208029:56
3	Российская Федерация, Белгородская область, город Белгород, ул. Харьковская, 27	31:16:0208029:11	31:16:0117013:88
4	Российская Федерация, Белгородская область, город Белгород, ул. Харьковская, 29	31:16:0208029:16 31:16:0208029:17	31:16:0208029:24 31:16:0208029:47 31:16:0208029:48 31:16:0208029:49 31:16:0208029:25 31:16:0208029:52 31:16:0208029:21 31:16:0208029:20 31:16:0208029:50 31:16:0208029:28
5	Российская Федерация, Белгородская область, город Белгород, ул. Харьковская, 31	31:16:0208029:9	31:16:0208029:26 31:16:0208029:29 31:16:0208029:33 31:16:0208029:22 31:16:0208029:32
6	Российская Федерация, Белгородская область, город Белгород, ул. Харьковская, 33	31:16:0208029:10	31:16:0117013:90
7	Российская Федерация, Белгородская область, город Белгород, ул. Харьковская, 35	31:16:0208029:4	31:16:0208029:27 31:16:0208029:34 31:16:0208029:35
8	Российская Федерация, Белгородская область, город Белгород, ул. Харьковская, 37	31:16:0208029:3	31:16:0208029:40
9	Российская Федерация, Белгородская область, город Белгород, ул. Харьковская, 39	31:16:0208029:7	31:16:0208029:36
10	Российская Федерация, Белгородская область, город Белгород, ул. Зареченская	31:16:0208029:6	31:16:0208026:146
11	Российская Федерация, Белгородская область, город Белгород, ул. Зареченская, 1	31:16:0208029:14 31:16:0208029:54	31:16:0208029:46 31:16:0208029:45 31:16:0208029:44 31:16:0208029:43 31:16:0208029:42 31:16:0208029:41
12	Российская Федерация, Белгородская область, город Белгород, ул. Зареченская, 5	31:16:0208029:15	31:16:0208029:30 31:16:0101001:2537
13	Российская Федерация, Белгородская область, город Белгород, ул. Зареченская, 9а	31:16:0208029:19	31:16:0208029:37
14	Российская Федерация, Белгородская область, город Белгород, ул. Зареченская, 9	31:16:0208029:18	31:16:0208029:39 31:16:0208029:38
15	Российская Федерация, Белгородская область, город Белгород, ул. Железнодорожная, 6	31:16:0208029:5 31:16:0125001:34	31:16:0125001:677 31:16:0125001:78

О.В. СЕЛИВАНОВА,
руководитель комитета имущественных и земельных отношений администрации города

Оповещение о начале публичных слушаний

от «27» января 2020 года

№ 1

Комиссия по подготовке проекта правил землепользования и застройки оповещает о начале публичных слушаний по проекту:

«Предоставление разрешения на условно разрешенный вид использования с кодом вида разрешенного использования 5.1.2 «Обеспечение занятий спортом в помещениях», 3.3 «Бытовое обслуживание» земельного участка с кадастровым номером 31:16:0120015:47 площадью 1909 кв. м, расположенного в территориальной зоне жилой застройки индивидуальными домами коттеджного типа с приусадебными участками (Ж4) по адресу: г. Белгород, ул. им. Героя Советского Союза Орлова А.И., 34, на основании заявления Помазановой Ирины Николаевны».

Дата проведения публичных слушаний: «17» февраля 2020 года с 10-00 часов, по адресу: г. Белгород, пр. Белгородский, 114-в, зал заседаний управления архитектуры и градостроительства администрации города Белгорода.

Экспозиция проекта проводится по адресу: 308009, г. Белгород, пр. Белгородский, 114-в, тел./факс (4722) 73-26-04 ежедневно, за исключением выходных и праздничных дней.

Дата открытия экспозиции: «31» января 2020 года.
Срок проведения экспозиции: с «31» января 2020 года по «17» февраля 2020 года.
Посещение указанной экспозиции возможно с «31» января 2020 года по «17» февраля 2020 года с 9-00 до 13-00 и с 14-00 до 18-00 часов ежедневно, за исключением выходных и праздничных дней.

Консультации по экспозиции проекта проводятся с «31» января 2020 года по «17» февраля 2020 года с 9-00 до 13-00 и с 14-00 до 18-00 часов ежедневно, за исключением выходных и праздничных дней.

Участники публичных слушаний вносят предложения и замечания, касающиеся проекта, подлежащего рассмотрению на публичных слушаниях, в письменной или устной форме в ходе проведения собрания участников публичных слушаний, в письменной форме в адрес Комиссии по подготовке проекта правил землепользования и застройки в срок: с «31» января 2020 года по «14» февраля 2020 года в будние дни с 9-00 до 13-00 и с 14-00 до 18-00 часов, а также посредством записи в журнале учета посетителей экспозиции проекта.

Проект и информационные материалы к нему будут размещены на официальном сайте органов местного самоуправления города Белгорода в информационно-телекоммуникационной сети «Интернет» (www.beladm.ru) «31» января 2020 года.

С.Н. КИСЕЛЕВ,
руководитель управления архитектуры и градостроительства –
главный архитектор города, заместитель председателя комиссии

Оповещение о начале публичных слушаний

от «27» января 2020 года

№ 2

Комиссия по подготовке проекта правил землепользования и застройки оповещает о начале публичных слушаний по проекту:

«Предоставление разрешения на условно разрешенный вид использования с кодом вида разрешенного использования 4.4 «Магазины», 4.1 «Деловое управление» земельного участка с кадастровым номером 31:16:0129017:1527 площадью 408 кв. м, расположенного в территориальной зоне предприятий 5 класса (П3) по адресу: г. Белгород, проезд Автомобилистов, 12, на основании заявления Котлярова Романа Олеговича».

Дата проведения публичных слушаний: «17» февраля 2020 года с 11-00 часов, по адресу: г. Белгород, пр. Белгородский, 114-в, зал заседаний управления архитектуры и градостроительства администрации города Белгорода.

Экспозиция проекта проводится по адресу: 308009, г. Белгород, пр. Белгородский, 114-в, тел./факс (4722) 73-26-04 ежедневно, за исключением выходных и праздничных дней.

Дата открытия экспозиции: «31» января 2020 года.
Срок проведения экспозиции: с «31» января 2020 года по «17» февраля 2020 года.

Посещение указанной экспозиции возможно с «31» января 2020 года по «17» февраля 2020 года с 9-00 до 13-00 и с 14-00 до 18-00 часов ежедневно, за исключением выходных и праздничных дней.

Консультации по экспозиции проекта проводятся с «31» января 2020 года по «17» февраля 2020 года с 9-00 до 13-00 и с 14-00 до 18-00 часов ежедневно, за исключением выходных и праздничных дней.

Участники публичных слушаний вносят предложения и замечания, касающиеся проекта, подлежащего рассмотрению на публичных слушаниях, в письменной или устной форме в ходе проведения собрания участников публичных слушаний, в письменной форме в адрес Комиссии по подготовке проекта правил землепользования и застройки в срок: с «31» января 2020 года по «14» февраля 2020 года в будние дни с 9-00 до 13-00 и с 14-00 до 18-00 часов, а также посредством записи в журнале учета посетителей экспозиции проекта.

Проект и информационные материалы к нему будут размещены на официальном сайте органов местного самоуправления города Белгорода в информационно-телекоммуникационной сети «Интернет» (www.beladm.ru) «31» января 2020 года.

С.Н. КИСЕЛЕВ,
руководитель управления архитектуры и градостроительства –
главный архитектор города, заместитель председателя комиссии

Оповещение о начале публичных слушаний

от «27» января 2020 года

№ 3

Комиссия по подготовке проекта правил землепользования и застройки оповещает о начале публичных слушаний по проекту:

«Предоставление разрешения на условно разрешенный вид использования с кодом вида разрешенного использования 13.2 «Ведение садоводства» земельного участка с кадастровым номером 31:16:0120017:254 площадью 2238 кв. м, расположенного в территориальной зоне жилой застройки индивидуальными домами коттеджного типа с приусадебными участками (Ж4) по адресу: г. Белгород, Юго-Западный район, на основании заявления АО «Белгородская ипотечная корпорация»».

Дата проведения публичных слушаний: «17» февраля 2020 года с 12-00 часов, по адресу: г. Белгород, пр. Белгородский, 114-в, зал заседаний управления архитектуры и градостроительства администрации города Белгорода.

Экспозиция проекта проводится по адресу: 308009, г. Белгород, пр. Белгородский, 114-в, тел./факс (4722) 73-26-04 ежедневно, за исключением выходных и праздничных дней.

Дата открытия экспозиции: «31» января 2020 года.
Срок проведения экспозиции: с «31» января 2020 года по «17» февраля 2020 года.

Посещение указанной экспозиции возможно с «31» января 2020 года по «17» февраля 2020 года с 9-00 до 13-00 и с 14-00 до 18-00 часов ежедневно, за исключением выходных и праздничных дней.

Консультации по экспозиции проекта проводятся с «31» января 2020 года по «17» февраля 2020 года с 9-00 до 13-00 и с 14-00 до 18-00 часов ежедневно, за исключением выходных и праздничных дней.

Участники публичных слушаний вносят предложения и замечания, касающиеся проекта, подлежащего рассмотрению на публичных слушаниях, в письменной или устной форме в ходе проведения собрания участников публичных слушаний, в письменной форме в адрес Комиссии по подготовке проекта правил землепользования и застройки в срок: с «31» января 2020 года по «14» февраля 2020 года в будние дни с 9-00 до 13-00 и с 14-00 до 18-00 часов, а также посредством записи в журнале учета посетителей экспозиции проекта.

Проект и информационные материалы к нему будут размещены на официальном сайте органов местного самоуправления города Белгорода в информационно-телекоммуникационной сети «Интернет» (www.beladm.ru) «31» января 2020 года.

С.Н. КИСЕЛЕВ,
руководитель управления архитектуры и градостроительства –
главный архитектор города, заместитель председателя комиссии

Оповещение о начале публичных слушаний

от «27» января 2020 года

№ 4

Комиссия по подготовке проекта правил землепользования и застройки оповещает о начале публичных слушаний по проекту:

«Предоставление разрешения на условно разрешенный вид использования с кодом вида разрешенного использования 4.9.1.4 «Ремонт автомобилей» земельного участка с кадастровым номером 31:16:0109010:67 площадью 1374 кв. м, расположенного в территориальной зоне предприятий 5 класса (П3) по адресу: г. Белгород, ул. Мишурина, 83, на основании заявления Епифанова Дениса Владимировича».

РАСПОРЯЖЕНИЕ

от 28 января 2020 г.

№ 57

О проведении комплексных кадастровых работ на территории города Белгорода

В соответствии с Бюджетным кодексом Российской Федерации, Федеральным законом от 24 июля 2007 года № 221-ФЗ «О кадастровой деятельности», Федеральным законом от 05 апреля 2013 года № 44-ФЗ «О контрактной системе в сфере закупок товаров, работ, услуг для обеспечения государственных и муниципальных нужд», в рамках реализации федеральной целевой программы «Развитие единой государственной системы регистрации прав и кадастрового учета недвижимости (2014-2020 годы)», утвержденной постановлением Правительства Российской Федерации от 10 октября 2013 года № 903, руководствуясь постановлением Правительства Белгородской области от 19 декабря 2016 года № 457-пп «Об утверждении порядка распределения и предоставления субсидий бюджетам муниципальных районов и городских округов Белгородской области на проведение комплексных кадастровых работ», распоряжением департамента имущественных и земельных отношений Белгородской области от 17 января 2020 года № 34-р «О внесении изменений в распоряжение департамента имущественных и земельных отношений Белгородской области от 27 февраля 2019 года № 81-р»:

1. Провести комплексные кадастровые работы кадастровых кварталов на территории города Белгорода согласно приложению к настоящему распоряжению.

2. Определить комитет имущественных и земельных отношений администрации города Белгорода (Селиванова О.В.) заказчиком и уполномоченным органом по проведению комплексных кадастровых работ на территории города Белгорода.

3. Комитету имущественных и земельных отношений администрации города Белгорода (Селиванова О.В.) осуществить мероприятия для проведения комплексных кадастровых работ, указанных в пункте 1 настоящего распоряжения, и заключить муниципальный контракт на выполнение работ.

4. Комитету финансов и бюджетных отношений администрации города Белгорода (Рулева С.Ф.) обеспечить финансирование расходов, предусмотренных пунктом 1 данного распоряжения, за счет бюджетной сметы расходов комитета имущественных и земельных отношений администрации города Белгорода в 2020 году.

5. Управлению по взаимодействию со СМИ администрации города (Кудинова Л.А.) обеспечить опубликование настоящего распоряжения в газете «Наш Белгород», сетевом издании «Газета «Наш Белгород» (GAZETANB.RU) и на официальном сайте органов местного самоуправления города Белгорода в информационно-телекоммуникационной сети Интернет.

6. Контроль исполнения настоящего распоряжения возложить на комитет имущественных и земельных отношений администрации города Белгорода (Селиванова О.В.).

Ю.В. ГАЛДУН,
глава администрации города Белгорода

ПРИЛОЖЕНИЕ
к распоряжению администрации
города Белгорода
от 28 января 2020 г. № 57

Перечень кадастровых кварталов, в границах которых планируется проведение комплексных кадастровых работ, расположенных на территории города Белгорода

№ п/п	Номер кадастрового квартала	Категория земель	Местоположение кадастрового квартала
1	2	3	4
1	31:16:0120016	Земли населенных пунктов	ул. Орлова - пер 4 Малый - пер 5 Малый - ул. Мишенина
2	31:16:0120017	Земли населенных пунктов	ул. Орлова - ул. Мишенина - пер 1 Малый
3	31:16:0120018	Земли населенных пунктов	пер 5 Малый - ул. Мишенина - ул. Просторная
4	31:16:0120019	Земли населенных пунктов	пер 1 Успенский - ул. Орлова - ул. Просторная
5	31:16:0128010	Земли населенных пунктов	пер 1 Земский - ул. Раздобаркина - пер 1 Солнечный
6	31:16:0128001	Земли населенных пунктов	пер 1 Вольный - ул. Извилистая - пер 3 Вольный
7	31:16:0128002	Земли населенных пунктов	пер 1 Солнечный - пер 3 Вольный - пер 3 Солнечный - ул. Раздобаркина
8	31:16:0128003	Земли населенных пунктов	пер 3 Вольный - ул. Извилистая - ул. Раздобаркина - пер 3 Солнечный
9	31:16:0128005	Земли населенных пунктов	ул. Раздобаркина - ул. Извилистая - пер 3 Солнечный
10	31:16:0128006	Земли населенных пунктов	ул. Раздобаркина - пер 3 Солнечный - ул. Извилистая - пер 2 Солнечный
11	31:16:0128007	Земли населенных пунктов	ул. Раздобаркина - пер 2 Солнечный - ул. Извилистая - пер 1-й Солнечный
12	31:16:0128008	Земли населенных пунктов	ул. Раздобаркина - пер 2 Солнечный - ул. Извилистая - ул. Энергомашевская
13	31:16:0128009	Земли населенных пунктов	ул. Раздобаркина - ул. Энергомашевская - ул. Извилистая - пер 1-й Лирический

Заключение о результатах публичных слушаний

от «28» января 2020 года

Публичные слушания назначены оповещением комиссии по подготовке проекта правил землепользования и застройки от «03» декабря 2019 года.
Тема публичных слушаний: «Внесение изменений в генеральный план городского округа «Город Белгород» Белгородской области, утвержденный распоряжением департамента строительства и транспорта Белгородской области от 22.01.2019 г. № 22 (в редакции от 19.07.2019 г. № 368)».
Инициатор публичных слушаний: Комиссия по подготовке проекта правил землепользования и застройки.
Дата проведения: «28» января 2020 года.
Количество участников публичных слушаний: 9.
Протокол публичных слушаний от: «28» января 2020 года.

№ п/п	Проекты, вынесенные на публичные слушания	Предложения и рекомендации, дата их внесения	Кем внесено предложение	Рекомендации оргкомитета																																
1.	Внести в Положение о территориальном планировании генерального плана городского округа «Город Белгород» Белгородской области, утвержденного распоряжением департамента строительства и транспорта Белгородской области от 22.01.2019 г. № 22 (в редакции от 19.07.2019 г. № 368) (далее по тексту – Положение) следующие изменения:	-	-	-																																
1.1.	Таблицу 3.14. «Перечень планируемых для размещения объектов регионального значения, в соответствии с документами территориального планирования Белгородской области, подлежащих учету при подготовке Генерального плана» раздела 3 Положения изложить в следующей редакции: Перечень планируемых для размещения объектов регионального значения, в соответствии с документами территориального планирования Белгородской области, подлежащих учету при подготовке Генерального плана	-	-	Одобрить внесение изменений в генеральный план городского округа «Город Белгород» Белгородской области																																
	<table border="1"> <thead> <tr> <th>№ п/п</th> <th>Наименование мероприятия (раздел, №, пункт) и наименование планируемого для размещения объекта</th> <th>Планируемое место размещения объекта, условное обозначение</th> </tr> </thead> <tbody> <tr> <td>1</td> <td colspan="2">Схема территориального планирования Белгородской области (объекты регионального значения)</td> </tr> <tr> <td>1.1</td> <td>Строительство транспортной развязки в двух уровнях на пересечении ул. Студенческая и ул. Калинина в г. Белгороде</td> <td>г. Белгород</td> </tr> <tr> <td>1.2</td> <td>Строительство транспортной развязки в двух уровнях на пересечении ул. Сумская и ул. Чичерина в городе Белгороде</td> <td>г. Белгород</td> </tr> <tr> <td>1.3</td> <td>Строительство 4-этажного лечебного корпуса № 3 ОГБУЗ «Детская областная клиническая больница»</td> <td>г. Белгород</td> </tr> <tr> <td>1.4</td> <td>Строительство многофункциональной спортивной арены на 10000 зрительских мест</td> <td>г. Белгород</td> </tr> <tr> <td>1.5</td> <td>Строительство центра для занятий художественной гимнастикой и прыжков на батуте в г. Белгороде</td> <td>г. Белгород</td> </tr> <tr> <td>1.6</td> <td>Строительство физкультурно-оздоровительного комплекса для занятий баскетболом в г. Белгороде</td> <td>г. Белгород</td> </tr> <tr> <td>1.7</td> <td>Строительство физкультурно-оздоровительного комплекса для игровых видов спорта в г. Белгороде</td> <td>г. Белгород</td> </tr> <tr> <td>1.8</td> <td>Строительство физкультурно-оздоровительного комплекса для адаптивной физической культуры и спорта в г. Белгороде</td> <td>г. Белгород</td> </tr> <tr> <td>1.9</td> <td>Цирк</td> <td>г. Белгород</td> </tr> </tbody> </table>	№ п/п	Наименование мероприятия (раздел, №, пункт) и наименование планируемого для размещения объекта	Планируемое место размещения объекта, условное обозначение	1	Схема территориального планирования Белгородской области (объекты регионального значения)		1.1	Строительство транспортной развязки в двух уровнях на пересечении ул. Студенческая и ул. Калинина в г. Белгороде	г. Белгород	1.2	Строительство транспортной развязки в двух уровнях на пересечении ул. Сумская и ул. Чичерина в городе Белгороде	г. Белгород	1.3	Строительство 4-этажного лечебного корпуса № 3 ОГБУЗ «Детская областная клиническая больница»	г. Белгород	1.4	Строительство многофункциональной спортивной арены на 10000 зрительских мест	г. Белгород	1.5	Строительство центра для занятий художественной гимнастикой и прыжков на батуте в г. Белгороде	г. Белгород	1.6	Строительство физкультурно-оздоровительного комплекса для занятий баскетболом в г. Белгороде	г. Белгород	1.7	Строительство физкультурно-оздоровительного комплекса для игровых видов спорта в г. Белгороде	г. Белгород	1.8	Строительство физкультурно-оздоровительного комплекса для адаптивной физической культуры и спорта в г. Белгороде	г. Белгород	1.9	Цирк	г. Белгород		
№ п/п	Наименование мероприятия (раздел, №, пункт) и наименование планируемого для размещения объекта	Планируемое место размещения объекта, условное обозначение																																		
1	Схема территориального планирования Белгородской области (объекты регионального значения)																																			
1.1	Строительство транспортной развязки в двух уровнях на пересечении ул. Студенческая и ул. Калинина в г. Белгороде	г. Белгород																																		
1.2	Строительство транспортной развязки в двух уровнях на пересечении ул. Сумская и ул. Чичерина в городе Белгороде	г. Белгород																																		
1.3	Строительство 4-этажного лечебного корпуса № 3 ОГБУЗ «Детская областная клиническая больница»	г. Белгород																																		
1.4	Строительство многофункциональной спортивной арены на 10000 зрительских мест	г. Белгород																																		
1.5	Строительство центра для занятий художественной гимнастикой и прыжков на батуте в г. Белгороде	г. Белгород																																		
1.6	Строительство физкультурно-оздоровительного комплекса для занятий баскетболом в г. Белгороде	г. Белгород																																		
1.7	Строительство физкультурно-оздоровительного комплекса для игровых видов спорта в г. Белгороде	г. Белгород																																		
1.8	Строительство физкультурно-оздоровительного комплекса для адаптивной физической культуры и спорта в г. Белгороде	г. Белгород																																		
1.9	Цирк	г. Белгород																																		
2.	Внести в карты/схемы генерального плана городского округа «Город Белгород» Белгородской области, утвержденного распоряжением департамента строительства и транспорта Белгородской области от 22.01.2019 г. № 22 (в редакции от 19.07.2019 г. № 368): - «Генеральный план Карта функциональных зон городского округа «Город Белгород» Основной чертеж» (приложение № 1); - «Генеральный план Карта границ городского округа «Город Белгород» (приложение № 2); - «Генеральный план Карта планируемого размещения объектов местного значения городского округа «Город Белгород», относящихся к областям физической культуры и массового спорта, образования и здравоохранения» (приложение № 3); - «Генеральный план Карта планируемого размещения объектов местного значения городского округа «Город Белгород», относящихся к областям автомобильных дорог местного значения» (приложение № 4); - «Генеральный план Карта планируемого размещения объектов местного значения городского округа «Город Белгород», относящихся к областям водоотведения (инженерная подготовка)» (приложение № 5); - «Генеральный план Карта планируемого размещения объектов местного значения городского округа «Город Белгород», относящихся к областям водоотведения» (приложение № 6); - «Генеральный план Карта планируемого размещения объектов местного значения городского округа «Город Белгород», относящихся к областям электро-, тепло- и газоснабжения» (приложение № 7); - «Генеральный план Карта планируемого размещения объектов местного значения городского округа «Город Белгород», относящихся к областям водоснабжения» (секретно), следующие изменения:	-	-	-																																
2.1.	Установить функциональную жилую зону индивидуальной жилой застройки применительно к земельным участкам с кадастровыми номерами: 31:16:0128014:20, 31:16:0128014:21, 31:16:0128014:2, 31:16:0128014:23, расположенными по адресу: г. Белгород, МКР «Репное»	-	-	Одобрить внесение изменений в генеральный план городского округа «Город Белгород» Белгородской области																																
2.2.	Установить функциональную общественно-деловую зону применительно к земельному участку, расположенному на пересечении пер. 1-го Потешинского и пер. 1-го Огородного в МКР «Репное» города Белгорода;	-	-	Одобрить внесение изменений в генеральный план городского округа «Город Белгород» Белгородской области																																
2.3.	Установить функциональную производственную зону промышленных предприятий применительно к земельному участку с кадастровым номером 31:16:0109013:49, расположенному по адресу: г. Белгород, ул. Сумская, 24;	-	-	Одобрить внесение изменений в генеральный план городского округа «Город Белгород» Белгородской области																																
2.4.	Установить функциональную зону инженерной и транспортной инфраструктур основных городских магистралей применительно к территории планируемого размещения дублера автомобильной дороги по ул. Песчаная в городе Белгороде;	-	-	Отклонить данное предложение																																
2.5.	Установить функциональную жилую зону индивидуальной жилой застройки применительно к земельному участку, расположенному по адресу: г. Белгород, ул. Катюкова М.Е.;	-	-	Одобрить внесение изменений в генеральный план городского округа «Город Белгород» Белгородской области																																
2.6.	Установить функциональную зону естественного ландшафта – прочие территории, применительно к территории, прилегающей к промышленной площадке АО «Стройматериалы» в городе Белгороде.	-	-	Одобрить внесение изменений в генеральный план городского округа «Город Белгород» Белгородской области																																
3.	На Карте планируемого размещения объектов местного значения городского округа «Город Белгород», относящихся к областям физической культуры и массового спорта, образования и здравоохранения отобразить дополняемые пунктом 1.1. подпункты 1.3 – 1.9 Таблицы 3.14 настоящего Проекта объекты регионального значения.	-	-	Одобрить внесение изменений в генеральный план городского округа «Город Белгород» Белгородской области																																
4.	Поступившие предложения:	-	-	-																																
4.1.		Установить функциональную рекреационную зону зеленых насаждений применительно к территории, расположенной по адресу: г. Белгород, пр-кт Ватутина, вблизи торгового центра «METRO» 15.01.2020 г.	АНО «Центр содействия строительству Белгородской области»	Одобрить внесение изменений в генеральный план городского округа «Город Белгород» Белгородской области																																
4.2.		Внесение в генеральный план городского округа «Город Белгород» Белгородской области информации о планируемом размещении объекта: «Сборный водопровод д-430 мм от водозабора № 5 до водозабора № 3». 20.01.2020 г.	Департамент городского хозяйства	Одобрить внесение изменений в генеральный план городского округа «Город Белгород» Белгородской области																																
4.3.		Внесение в генеральный план городского округа «Город Белгород» Белгородской области информации о планируемом размещении объекта: «Водопровод от ВНС 3-го подъема водозабора № 7 до ВНС 3-го подъема «2,3 Южная Зоны». 20.01.2020 г.	Департамент городского хозяйства	Одобрить внесение изменений в генеральный план городского округа «Город Белгород» Белгородской области																																
4.4.		Внесение в генеральный план городского округа «Город Белгород» Белгородской области информации о планируемом размещении объекта: «Напорный коллектор д-800 мм от КНС-9 до ГОС». 20.01.2020 г.	Департамент городского хозяйства	Одобрить внесение изменений в генеральный план городского округа «Город Белгород» Белгородской области																																
4.5.		Установить функциональную жилую зону индивидуальной жилой застройки применительно к земельным участкам с кадастровыми номерами 31:16:0221010:4 и 31:16:0221010:3.	Зайцев В.В., Кирьянов В.Ю.	Одобрить внесение изменений в генеральный план городского округа «Город Белгород» Белгородской области																																
4.6.		Внесение в генеральный план городского округа «Город Белгород» Белгородской области информации о планируемом размещении объекта: водовода Д 600 и Д 400, между городом Белгородом и сельским поселением Стрельцовое.	Управление архитектуры и градостроительства	Одобрить внесение изменений в генеральный план городского округа «Город Белгород» Белгородской области																																
4.7.		Внесение в генеральный план городского округа «Город Белгород» Белгородской области информации о планируемом размещении объекта: водовода Д 500 между городом Белгородом и поселком городского типа Разумное.	Управление архитектуры и градостроительства	Одобрить внесение изменений в генеральный план городского округа «Город Белгород» Белгородской области																																

По итогам проведения публичных слушаний комиссия по подготовке проекта правил землепользования и застройки решила: руководствуясь пунктом 1, части 1, статьи 2 закона Белгородской области от 21.12.2017 № 223 (в ред. от 26.03.2018 г.) «О перераспределении отдельных полномочий в сфере градостроительной деятельности между органами местного самоуправления и органами государственной власти Белгородской области» и Положением о порядке утверждения документов территориального планирования поселений, муниципальных районов, городских округов, утвержденным приказом департамента строительства и транспорта Белгородской области от 09.02.2018 г. № 26-пр, одобрить проект по внесению изменений в генеральный план городского округа «Город Белгород» Белгородской области, утвержденный распоряжением департамента строительства и транспорта Белгородской области от 22.01.2019 г. № 22 (в редакции от 19.07.2019 г. № 368) и направить его на утверждение в управление архитектуры и градостроительства Белгородской области для проверки и последующего утверждения департаментом строительства и транспорта Белгородской области.

С.Н. КИСЕЛЕВ,
 руководитель управления архитектуры и градостроительства - главный архитектор города,
 заместитель председателя комиссии по подготовке проекта правил землепользования и застройки
Д.В. ЛАЗНИК,
 юрисконсульт отдела юридического сопровождения и делопроизводства управления архитектуры и градостроительства администрации города, секретарь комиссии

Как оспорить решение о приостановлении кадастрового учета в апелляционной комиссии?

Росреестр информирует

► **Управление Росреестра по Белгородской области информирует бизнес-сообщество и жителей Белгородской области о возможности обжаловать в досудебном (апелляционном) порядке решения о приостановлении осуществления государственного кадастрового учета (в том числе и в рамках единой процедуры).**

подать заявление с обоснованием причин.

Однако стоит отметить, что подать заявление об обжаловании нужно успеть в 30-дневный срок с момента вынесения решения о приостановлении. По истечении данного срока комиссия отказывает в принятии заявления к рассмотрению. Повторная подача заявления об обжаловании одного и того же решения не допускается.

Куда обращаться?

Заявления об обжаловании решения о приостановлении в апелляционную комиссию при Управлении Росреестра по Белгородской области принимаются по адресу: г. Белгород, пр-т Б. Хмельницкого, 162. Телефон для справок: 30-00-17.

Порядок формирования и работы апелляционной комиссии, перечни и формы документов, необходимых для обращения в апелляционную комиссию, размещены на официальном сайте Росреестра (www.rosreestr.ru) в разделе «Деятельность» - «Обеспечение кадастровой деятельности» - «Апелляционные комиссии».

УПРАВЛЕНИЕ ФЕДЕРАЛЬНОЙ СЛУЖБЫ ГОСУДАРСТВЕННОЙ РЕГИСТРАЦИИ, КАДАСТРА И КАРТОГРАФИИ ПО БЕЛГОРОДСКОЙ ОБЛАСТИ

Как это работает?

В случае несогласия с обоснованностью и правомерностью вынесенного решения о приостановлении, перед тем как обратиться в суд для обжалования, заявитель обязан сначала обжаловать его в апелляционной комиссии, специально созданной при Управлении Росреестра по Белгородской области.

В пресс-службе Управления отмечают, что обжалованию в такой комиссии подлежат только решения о приостановлении государственного кадастрового учета (в том числе и в рамках единой процедуры). Решения о приостановлении государственной регистрации прав владельцев недвижимости могут обжаловаться только в судебном порядке.

Для чего это нужно?

Основными задачами такого порядка являются снижение количества необоснованных решений о приостановлении, улучшение взаимодействия между регистрирующим органом и кадастровыми инженерами, а также выработка единых позиций в толковании и применении действующего законодательства.

Какие плюсы для заявителей?

Обращение в апелляционную комиссию при Управлении абсолютно бесплатно и не требует от заявителя дополнительных материальных затрат, как в случае с оспариванием решений о приостановлении учета в судебном порядке. Достаточно просто

Оценка населением эффективности деятельности руководителей органов местного самоуправления городского округа, предприятий и учреждений, осуществляющих оказание услуг населению города Белгорода, с применением IT-технологий за 2019 год

С 2014 года на территории Белгородской области в соответствии с постановлением Губернатора области от 11 марта 2014 года №19 проводится опрос населения об эффективности деятельности руководителей органов местного самоуправления и организаций с применением IT-технологий.

Опрос населения с применением IT-технологий осуществляется в программном продукте, размещенном в сети Интернет с доменным именем osenska.belregion.ru, именуемым «Оценка населением эффективности деятельности руководителей органов местного самоуправления муниципальных образований области, предприятий и учреждений, осуществляющих оказание услуг населению области».

Для объективности оценки и для быстрого доступа к функциям по наполнению сайта Пользователи должны пройти регистрацию (авторизацию).

При посещении сайта Пользователям предлагается оценить деятельность руководителей органов местного самоуправления и организаций в 11 сферах деятельности (каждая из которых содержит критерии оценки с перечнем показателей):

- 1) благоустройство, жилищно-коммунальное хозяйство;
- 2) дорожное хозяйство;
- 3) здравоохранение;
- 4) культура;
- 5) муниципальное управление;
- 6) образование;
- 7) правопорядок и безопасность;
- 8) производство и торговля;
- 9) труд, занятость;
- 10) туризм;
- 11) физическая культура и спорт.

Итоги опроса населения с применением IT-технологий за 2019 год

Удовлетворенность населения деятельностью органов местного самоуправления городского округа «Город Белгород» по итогам 2019 года составила 86,73%, в том числе:

- январь 2019 года – 86,01%
- февраль 2019 года – 83,44%
- март 2019 года – 89,88%
- апрель 2019 года – 93,53%
- май 2019 года – 92,45%
- июнь 2019 года – 88,55%
- июль 2019 года – 82,72%
- август 2019 года – 81,65%
- сентябрь 2019 года – 87,07%
- октябрь 2019 года – 92,39%
- ноябрь 2019 года – 69,88%
- декабрь 2019 года – 92,29%

При этом по сферам деятельности и организациям оценка населением эффективности деятельности руководителей органов местного самоуправления городского округа, предприятий и учреждений, осуществляющих оказание услуг населению города, составила:

№ пп	Сферы деятельности, учреждения и предприятия	Уровень удовлетворенности, %
1.	Благоустройство, ЖКХ	84,16
2.	Дорожное хозяйство	83,14
	- МБУ «Управление Белгорблагостройство»	74,38
	- МУП «ГПТ»	81,4
	- МКУ «БПГ»	61,61
3.	Культура	91,69
	- МБУК «Дом офицеров»	100,00
	- МБУК «Белгородская галерея фотоискусства им. В.А.Соборина»	100,00
	- МБУК «Дворец культуры «Энергомаш»	100,00
	- МБУК «Выставочный зал «Родина»	100,00
	- МБУК «Городской центр народного творчества «Сокол»	98,33
	- МБУК «Центр досуга»	92,86
	- МБУК «Централизованная библиотечная система города Белгорода»	92,19
4.	Муниципальное управление	93,15
	- Администрация города Белгорода	84,38
5.	Образование	88,26
	- МБДОУ детский сад №68	100,00
	- МБДОУ детский сад №64	100,00
	- МБДОУ детский сад №4	100,00
	- МБОУ «СОШ № 40 г. Белгорода»	100,00
	- МАДОУ д/с №2	100,00
	- МБУ ДОЛ «Сокол»	100,00
	- МБДОУ детский сад №13	100,00
	- МБДОУ детский сад №59	100,00
	- МБДОУ детский сад №3	100,00
	- МБОУ «Лицей №9 г. Белгорода»	100,00
	- МБОУ «Центр образования № 15» г. Белгород	100,00
	- МБУ ДОЛ «Юность»	100,00
	- МБОУ «СОШ №27 г. Белгорода»	100,00
	- МАДОУ д/с №74	100,00
	- МБУ ДОЛ «Электроника»	100,00
	- МБДОУ детский сад №60	100,00
	- МАДОУ детский сад №42	100,00
	- МБДОУ детский сад №23	100,00
	- МАОУ «ЦО №1»	100,00
	- МБУ ДО «Детская музыкальная школа № 1 города Белгорода»	100,00
	- МБУ ДО «Детская музыкальная школа № 5 города Белгорода»	100,00
	- МБДОУ детский сад №70	100,00
	- МБОУ «СОШ №35 г. Белгорода»	100,00
	- МБДОУ детский сад №8	100,00
	- МБОУ «Гимназия №5 г. Белгорода»	100,00
	- МБУ ДО «Детская школа искусств № 1 г. Белгорода»	99,00
	- МБДОУ детский сад №1	98,96
	- МБОУ «Гимназия №2 г. Белгорода»	98,44
	- МБДОУ д/с № 49	96,53
	- МБДОУ детский сад №82	96,21
	- МБДОУ детский сад №75	95,83
	- МБДОУ детский сад №65	95,83
	- МБДОУ детский сад №40	93,4
	- МБДОУ детский сад № 25	92,5
	- МБДОУ детский сад №7	91,67

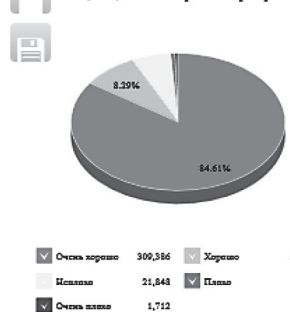
№ пп	Сферы деятельности, учреждения и предприятия	Уровень удовлетворенности, %
	- МБДОУ детский сад №57	90,83
	- МБДОУ детский сад №16	89,58
	- МБОУ «СОШ №20 г. Белгорода»	89,06
	- МБДОУ детский сад № 41	88,54
	- МБОУ СОШ № 48	87,5
	- МБУ ДО «Детская музыкальная школа № 3 города Белгорода»	87,5
	- МБДОУ детский сад №79	85
	- МБДОУ детский сад №71	83,33
	- МБОУ «СОШ №19 г. Белгорода»	82,03
	- МБОУ СОШ №14	78,13
	- МБУ ДОЛ им. Ю.А. Гагарина	75
	- МАДОУ д/с №87	75
	- МБОУ СОШ № 42	73,96
	- МБДОУ детский сад №88	70,83
	- МБОУ «Средняя общеобразовательная школа № 45 г. Белгорода»	69,79
	- МБОУ «Лицей №10 г. Белгорода»	59,38
	- МБУ ДО «Юность»	50
7.	Правопорядок и безопасность	84,77
	- МКУ «Управление по делам ГО и ЧС по г. Белгороду»	90,18
	- МКУ «Муниципальная стража»	75,00
8.	Производство и торговля	81,97
9.	Труд, занятость	86,32
10.	Туризм	85,34
11.	Физическая культура и спорт	88,53
	- УФСК г. Белгорода	100,00
	- МБУДО «Специализированная детско-юношеская спортивная школа олимпийского резерва №5»	100,00
	- МБУДО СДЮСШОР «Спартак» г. Белгорода	100,00
	- МБУ «МЦОМО ГТО» г. Белгорода	100,00

С более подробной информацией об удовлетворенности деятельностью интересующих организаций, оказывающих услуги на территории города Белгорода, можно ознакомиться на сайте osenska.belregion.ru в разделе «Рейтинги» (рейтинг поставщиков услуг). Информация подготовлена управлением организационно-аналитической работы администрации города

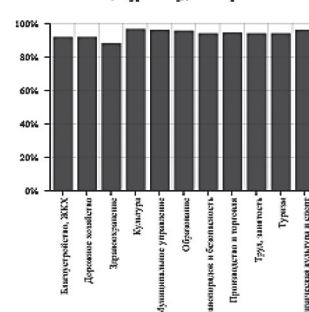
Общий рейтинг муниципальных образований по Белгородской области

Результаты голосований / Рейтинги

Общие оценки по выбранным критериям



Общий уровень удовлетворенности



Период голосования

От: Январь 2019 г.

До: Декабрь 2019 г.

Выбрать несколько месяцев

Включаемые критерии

- Благоустройство, ЖКХ
- Дорожное хозяйство
- Здравоохранение
- Культура
- Муниципальное управление
- Образование
- Правопорядок и безопасность
- Производство и торговля
- Труд, занятость
- Туризм
- Физическая культура и спорт

№	Муниципальное образование	Уровень удовлетворенности	Количество оценок	Число проголосовавших граждан всего, чел.	Доля от всего населения района, %
1	Красненский район	99.89%	2668	1600	13.6753%
2	Ровенский район	99.78%	1341	804	3.3925%
3	Грайворонский городской округ	98.69%	1031	618	2.0879%
4	Чернянский район	98.13%	26099	15659	50.1892%
5	Белгородский район	97.63%	5527	3316	2.7248%
6	Губкинский городской округ	96.79%	42932	25759	21.9226%
7	Красногвардейский район	96.61%	2607	1564	4.2616%
8	Алексеевский городской округ	96.59%	99912	59947	98.113%
9	Корочанский район	96.4%	8037	4822	12.2076%
10	Валуйский городской округ	95.46%	18050	10830	16.434%
11	Новоскольский городской округ	95.35%	21252	12751	31.1761%
12	Вейделевский район	94.78%	7687	4612	24.1466%
13	Волоконовский район	94.6%	8998	5398	18.0536%
14	Ракитянский район	92.76%	5319	3191	9.2493%
15	Борисовский район	92.58%	11110	6666	26.2441%
16	Краснояржунский район	92.57%	966	579	3.9932%
17	Ивнянский район	90.4%	2811	1686	7.8056%
18	Шебекинский городской округ	90.1%	27057	16234	18.3436%
19	Прохоровский район	88.56%	10730	6438	23.8445%
20	Староскольский городской округ	88%	17979	10787	4.1457%
21	Белгород	86.73%	14856	8913	2.2738%
22	Яковлевский городской округ	86.29%	28682	17209	30.5125%

Краткие итоги социально-экономического положения Белгородской области в 2019 году

Белгородстат информирует

► По данным Белгородстата, индекс промышленного производства в 2019 году по сравнению с 2018 годом составил 103,3%, в декабре 2019 года по сравнению с декабрем 2018 года - 102,9%, по сравнению с ноябрём 2019 года - 100,1%.

По виду экономической деятельности «Добыча полезных ископаемых» индекс производства в 2019 году по сравнению с 2018 годом составил 100,9%, «Обрабатывающие производства» - 105,0%, «Обеспечение электрической энергией, газом и паром; кондиционирование воздуха» - 94,5%, «Водоснабжение; водоотведение, организация сбора и утилизации отходов, деятельность по ликвидации загрязнений» - 122,8%.

По расчетам, в 2019 году всеми сельхозтоваропроизводителями (включая хозяйства населения, крестьянские (фермерские) хозяйства и индивидуальных предпринимателей) произведено на убой (в живом весе) 1752,2 тыс. тонн скота и птицы (102,7% к 2018 году), в том числе птицы - 816,1 тыс. тонн (101,2%), свиней - 896,6 тыс. тонн (104,2%); произведено 682,8 тыс. тонн молока (109,5%), 1647,5 млн штук яиц (99,4%).

Оборот розничной торговли за 2019 год составил 357195,2 млн рублей, что в товарной массе составляет 101,8% к уровню 2018 года. В структуре оборота розничной торговли удельный вес пищевых продуктов, включая напитки, и табачных изделий составил 39,0%, непродовольственных товаров - 61,0%.

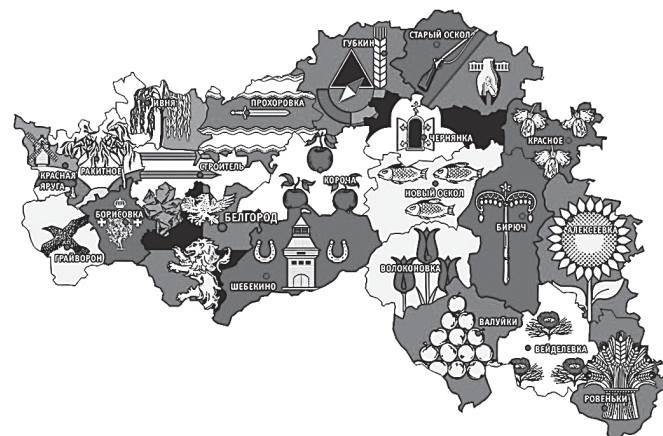
Объем платных услуг населению области в 2019 году составил 89873,3 млн рублей, что в сопоставимых ценах на 1,5% больше, чем в 2018 году.

На долю бытовых услуг приходилось 16,0% общего объема платных услуг. Объем бытовых услуг населению области в 2019 году составил 14415,5 млн рублей, что в сопоставимых ценах на 1,0% меньше, чем в 2018 году.

Среднемесячная номинальная начисленная заработная плата (по полному кругу организаций, без выплат социального характера) в январе-ноябре 2019 года составила 33621,6 рубля и по сравнению с январем-ноябрём 2018 года увеличилась на 7,3%.

Размер начисленной реальной среднемесячной заработной платы (рост заработной платы, скорректированной с учетом изменения сводного индекса потребительских цен) в январе-ноябре 2019 года по сравнению с январем-ноябрём 2018 года увеличился на 2,5%.

В январе-ноябре 2019 года в области родилось 12098 детей, умерло - 19087 человек. Общий коэффициент рождаемости со-



ставил 8,6 родившихся на 1000 человек населения. Общий коэффициент смертности населения составил 13,5 умерших на 1000 человек населения.

В январе-ноябре 2019 года в области зарегистрировано 9467 браков и 6048 разводов.

Миграционный прирост населения составил в январе-ноябре 2019 года 7763 человека.