



Документы также читайте на официальном сайте органов местного самоуправления г. Белгорода www.beladm.ru

АДМИНИСТРАЦИЯ ГОРОДА БЕЛГОРОДА

РАСПОРЯЖЕНИЕ

от 26 июня 2019 г.

№ 572

О создании комиссии по подготовке и проведению Всероссийской переписи населения 2020 года на территории города Белгорода

В соответствии с Федеральным законом от 25 января 2002 года № 8-ФЗ «О Всероссийской переписи населения», постановлением Правительства Российской Федерации от 29 сентября 2017 года № 1185 «Об образовании Комиссии Правительства Российской Федерации по проведению Всероссийской переписи населения 2020 года», постановлением Губернатора Белгородской области от 24 мая 2019 года № 34 «Об образовании Комиссии по подготовке и проведению Всероссийской переписи населения 2020 года на территории Белгородской области» и в целях обеспечения согласованных действий органов местного самоуправления, территориальных органов федеральных органов исполнительной власти по подготовке и проведению Всероссийской переписи населения 2020 года на территории города Белгорода:

1. Создать комиссию по подготовке и проведению Всероссийской переписи населения 2020 года на территории города Белгорода и утвердить ее состав (прилагается).
2. Утвердить положение о комиссии по подготовке и проведению Всероссийской переписи населения 2020 года на территории города Белгорода (прилагается).
3. Управлению по взаимодействию со СМИ администрации города (Кирина Е.А.) обеспечить опубликование настоящего распоряжения в газете «Наш Белгород» и на официальном сайте органов местного самоуправления города Белгорода в информационно-телекоммуникационной сети Интернет.
4. Контроль за исполнением распоряжения возложить на руководителя аппарата администрации города Махмутову А.Б. Информацию об исполнении настоящего распоряжения представить к 1 декабря 2020 года.

Ю.В. ГАЛДУН,
глава администрации города Белгорода

УТВЕРЖДЕНО
распоряжением администрации города Белгорода
от 26 июня 2019 г. № 572

Состав

комиссии по подготовке и проведению Всероссийской переписи населения 2020 года на территории города Белгорода

Галдун Юрий Владимирович	- глава администрации города Белгорода, председатель комиссии
Махмутова Анна Борисовна	- руководитель аппарата администрации города, заместитель председателя комиссии
Абросимов Вадим Юрьевич	- заместитель руководителя Территориального органа Федеральной службы государственной статистики по Белгородской области, заместитель председателя комиссии (по согласованию)
Юрина Ирина Владимировна	- главный специалист-эксперт отдела статистики населения Территориального органа Федеральной службы государственной статистики по Белгородской области, секретарь комиссии (по согласованию)

Члены комиссии:

Абрамов Виталий Викторович	- директор МАУ «Белгород-медиа»
Анщченко Валерий Иванович	- заместитель руководителя комитета по управлению Западным округом
Баранов Виктор Викторович	- начальник МКУ «Управление по делам гражданской обороны и чрезвычайным ситуациям города Белгорода»
Бортникова Елена Анатольевна	- военный комиссар Восточного округа города Белгорода (по согласованию)
Бегунов Олег Владимирович	- начальник отдела по вопросам миграции УМВД России по г. Белгороду (по согласованию)
Гричанникова Ирина Александровна	- руководитель управления образования администрации города
Голиков Василий Георгиевич	- первый заместитель главы администрации города
Гольняк Александр Анатольевич	- директор Управления Федеральной почтовой связи Белгородской области – филиала Федерального государственного унитарного предприятия «Почта России» (по согласованию)
Дудко Олег Анатольевич	- военный комиссар Западного округа города Белгорода (по согласованию)
Калабина Любовь Николаевна	- председатель Избирательной комиссии города Белгорода (по согласованию)
Кирина Елена Александровна	- начальник управления по взаимодействию со СМИ администрации города
Киселев Сергей Николаевич	- руководитель управления архитектуры и градостроительства – главный архитектор города
Конищев Сергей Петрович	- заместитель руководителя комитета обеспечения безопасности жизнедеятельности населения администрации города
Коробейников Александр Николаевич	- начальник УМВД РФ по г. Белгороду (по согласованию)
Кузьменко Григорий Николаевич	- директор Белгородского филиала ПАО «Ростелеком» (по согласованию)
Лесных Ольга Александровна	- руководитель управления культуры администрации города
Медведева Ольга Ильинична	- председатель Белгородского городского Совета (по согласованию)
Мухартов Андрей Александрович	- заместитель главы администрации города по социальной политике и образованию
Немыкин Александр Николаевич	- руководитель департамента городского хозяйства администрации города
Родионова Елена Анатольевна	- заместитель начальника управления организационно-контрольной и аналитической работы – начальник отдела аналитики и мониторинга администрации города
Рулева Светлана Федоровна	- руководитель комитета финансов и бюджетных отношений администрации города
Савченко Михаил Александрович	- заместитель главы администрации города по экономике
Селиванова Оксана Викторовна	- руководитель комитета имущественных и земельных отношений администрации города
Сушенков Вячеслав Иванович	- руководитель комитета по управлению Восточным округом администрации города
Татьяничев Кирилл Валерьевич	- начальник управления по труду и социальному партнерству департамента экономического развития администрации города
Тельнов Александр Игоревич	- заместитель главы администрации города по внутренней и кадровой политике
Тимофеева Наталья Евгеньевна	- начальник управления социальной защиты населения администрации города

В.А. КИЗИЛОВ,
начальник управления организационно-контрольной и аналитической работы администрации города

УТВЕРЖДЕНО
распоряжением администрации города Белгорода
от 26 июня 2019 г. № 572

Положение о комиссии по подготовке и проведению Всероссийской переписи населения 2020 года на территории города Белгорода

1. Комиссия по подготовке и проведению Всероссийской переписи населения 2020 года на территории города Белгорода (далее - Комиссия) образована в целях обеспечения согласованных действий органов местного самоуправления, территориальных органов федеральных органов исполнительной власти по подготовке и проведению Всероссийской переписи населения 2020 года на территории города Белгорода.

2. Комиссия в своей работе руководствуется Конституцией Российской Федерации, Федеральным законом от 25 января 2002 года № 8-ФЗ «О Всероссийской переписи населения», другими федеральными законами, решениями Комиссии Правительства Российской Федерации по проведению Всероссийской переписи населения 2020 года, указами и распоряжениями Президента Российской Федерации, постановлениями и распоряжениями Правительства Российской Федерации, нормативными правовыми актами Белгородской области, Уставом городского округа «Город Белгород», постановлениями и распоряжениями администрации города, а также настоящим положением.

3. Основными задачами Комиссии являются:
 - обеспечение взаимодействия органов местного самоуправления городского округа «Город Белгород», территориальных органов федеральных органов исполнительной власти, организаций и учреждений по подготовке и проведению Всероссийской переписи населения 2020 года на территории города Белгорода;
 - оперативное решение вопросов, связанных с подготовкой и проведением Всероссийской переписи населения 2020 года на территории города Белгорода.
4. Комиссия для осуществления возложенных на нее задач:
 - 4.1. Осуществляет контроль за ходом подготовки и проведения Всероссийской переписи населения 2020 года на территории города Белгорода.
 - 4.2. Рассматривает вопрос о готовности к Всероссийской переписи населения 2020 года в городе Белгорода и ее оперативных результатах.
 - 4.3. Утверждает организационный план проведения Всероссийской переписи населения 2020 года на территории города Белгорода;
 - 4.4. Принимает решения по вопросам:
 - привлечения организаций различных организационно-правовых форм к подготовке и проведению Всероссийской переписи населения 2020 года;
 - организации привлечения граждан, проживающих на территории города Белгорода, к сбору сведений о населении, а также к обработке сведений о населении;
 - обеспечения помещений, охраняемыми, оборудованными мебелью, средствами связи и пригодными для обучения и работы лиц, привлекаемых к сбору сведений о населении;
 - обеспечения охраняемыми помещениями для хранения переписных листов и иных документов Всероссийской переписи населения 2020 года;
 - предоставления необходимых транспортных средств, средств связи для проведения Всероссийской переписи населения 2020 года;
 - уточнения картографических материалов, необходимых для проведения Всероссийской переписи населения 2020 года;
 - организации обеспечения безопасности лиц, осуществляющих сбор сведений о населении, сохранности переписных листов и иных документов Всероссийской переписи населения 2020 года;
 - выделения специально оборудованных мест для размещения печатных агитационных материалов, касающихся Всероссийской переписи населения 2020 года;
 - привлечения сотрудников органов местного самоуправления к участию в переписи населения на Едином портале государственных услуг в сети Интернет;
 - представления в Территориальный орган Федеральной службы государственной статистики по Белгородской области в установленном порядке данных по домам жилого и нежилого фонда с указанием вида строения (жилое или нежилое); данных о количестве жилых помещений и численности лиц, проживающих и зарегистрированных в жилых помещениях по месту жительства или пребывания, для актуализации списков адресов и составления организационных планов;
 - организации проведения информационно-разъяснительной работы на территории города Белгорода;
 - организации поощрения физических и юридических лиц, принимавших активное участие в подготовке и проведении Всероссийской переписи населения 2020 года.
 5. Комиссия имеет право:
 - заслушивать на своих заседаниях информацию представителей органов местного самоуправления, территориальных органов федеральных органов исполнительной власти, принимающих участие в организации и проведении Всероссийской переписи населения 2020 года на территории города Белгорода, о ходе подготовки и проведения Всероссийской переписи населения 2020 года;
 - направлять в органы местного самоуправления и территориальные органы федеральных органов исполнительной власти, принимающих участие в организации и проведении Всероссийской переписи населения 2020 года на территории города Белгорода, рекомендации по участию в подготовке и проведении Всероссийской переписи населения 2020 года;
 - приглашать в установленном порядке на заседания Комиссии представителей органов исполнительной власти области, органов местного самоуправления, территориальных органов федеральных органов исполнительной власти, представителей научных, общественных объединений и религиозных организаций, а также средств массовой информации;
 - создавать рабочие группы для проработки предложений по вопросам, связанным с решением возложенных на Комиссию задач.
 6. Деятельностью Комиссии руководит председатель Комиссии, в его отсутствие – заместитель председателя Комиссии.
 7. Заседания Комиссии проводятся по мере необходимости, но не реже одного раза в квартал, в III квартале 2020 года – не реже 1 раза в месяц в соответствии с планом работы, утвержденным председателем комиссии. Заседания Комиссии считаются правомочными в случае присутствия на них более половины ее членов.
 8. Решения Комиссии принимаются простым большинством голосов присутствующих на заседании членов Комиссии путем открытого голосования. В случае равенства голосов решающим является голос председателя Комиссии.
 - Решения Комиссии оформляются протоколами заседаний, которые подписываются председателем Комиссии или его заместителем, председательствующим на заседании.
 - По вопросам, требующим решения руководителя высшего исполнительного органа государственной власти субъекта Российской Федерации, Комиссия вносит в установленном порядке соответствующие предложения.
 9. Решения, принятые Комиссией в пределах ее компетенции, являются обязательными для органов местного самоуправления городского округа «Город Белгород», территориальных органов федеральных органов исполнительной власти на территории Белгородской области, принимающих участие в организации и проведении Всероссийской переписи населения 2020 года на территории города Белгорода.
 10. Организационно-техническое обеспечение деятельности Комиссии осуществляется управлением организационно-контрольной и аналитической работы администрации города.

В.А. КИЗИЛОВ,

начальник управления организационно-контрольной и аналитической работы администрации города

АДМИНИСТРАЦИЯ ГОРОДА БЕЛГОРОДА

РАСПОРЯЖЕНИЕ

от 26 июня 2019 г.

№ 573

О мерах по повышению уровня заработной платы в городе Белгороде в 2019 году

Во исполнение пункта 3 постановления Правительства Белгородской области от 15 апреля 2019 года № 146-пп «О мерах по повышению уровня заработной платы в 2019 году», постановления Правительства Белгородской области от 26 декабря 2016 года № 460-пп «О трехстороннем соглашении между областными объединениями организаций профсоюзов, объединениями работодателей и Правительством Белгородской области на 2017 - 2019 годы», Стратегии социально-экономического развития города Белгорода до 2025 года:

Первому заместителю главы администрации города Голжинову В.Г., заместителю главы администрации города по внутренней и кадровой политике Тельнову А.И., заместителю главы администрации города по экономике Савченко М.А., заместителю главы администрации города по безопасности Ермолину В.А., заместителю главы администрации города по социальной политике и образованию Мухартову А.А. во взаимодействии с профсоюзами и работодателями, включая индивидуальных предпринимателей, в течение 2019 года:

Обеспечить установление минимального размера оплаты труда работников организаций города не ниже минимального размера оплаты труда, установленного федеральным законодательством.

Обеспечить повышение размера средней заработной платы внебюджетного сектора экономики: работников курируемых организаций производственных видов экономической деятельности не менее чем на 5 процентов; работников списочного состава предприятий и организаций, а также заключивших трудовой договор с работодателями - индивидуальными предпринимателями города, до уровня не менее двадцати пяти тысяч рублей в месяц; работников списочного состава организаций, средняя численность наёмных работников которых по итогам 2018 года составила более 100 человек, до уровня не менее тридцати тысяч рублей.

1.3. Проводить ежемесячный мониторинг среднемесячной заработной платы предприятий и организаций курируемых отраслей.

2. Управлению по труду и социальному партнерству департамента экономического развития администрации города (Татьяничев К.В.):

- продолжить проведение ежемесячного мониторинга предприятий и организаций внебюджетного сектора экономики города, средняя заработная плата работников которых составляет менее двадцати тысяч рублей в месяц, и еженедельного мониторинга просроченной задолженности по выплате заработной платы с целью разработки мероприятий по повышению уровня оплаты труда и сокращению задолженности по её выплате;

- проводить ежемесячный мониторинг работодателей - индивидуальных предпринимателей, средняя численность наёмных работников которых по итогам 2018 года составила более 5 человек, имеющих среднюю заработную плату менее двадцати тысяч рублей в месяц;

- проводить ежемесячный мониторинг организаций внебюджетного сектора экономики, средняя численность наёмных работников которых по итогам 2018 года составила более 100 человек, среднемесячная заработная плата работников которых составляет менее тридцати тысяч рублей;

- в рамках реализации трёхстороннего соглашения между областными объединениями организаций профсоюзов, объединениями работодателей и Правительством Белгородской области на 2017 - 2019 годы от 20 декабря 2016 года № 89 усилить работу по заключению и реализации коллективных договоров организациями города с включением в них обязательств по индексации заработной платы, установлению минимальной заработной платы труда работников организаций внебюджетного сектора экономики, отработавших за месяц норму рабочего времени и выполнивших нормы труда (трудовые обязанности), на уровне не ниже минимального размера оплаты труда, установленного федеральными законодательством;

- продолжить практику заслушивания руководителей хозяйствующих субъектов и работодателей - индивидуальных предпринимателей, имеющих низкий уровень заработной платы и задолженность по её выплате, в рамках работы межведомственной комиссии по уровню оплаты труда, ликвидации задолженности по выплате заработной платы и противодействию нелегальным трудовым отношениям;

- обеспечить в обязательном порядке организационное и информационное взаимодействие с территориальными органами федеральных органов исполнительной власти по вопросу погашения просроченной задолженности по заработной плате и обмена оперативной информацией, а также заключение соглашений с работодателями по увеличению заработной платы, недопущению образования задолженности по её выплате и уплате социальных страховых взносов;

- продолжить работу по актуализации реестра добросовестных работодателей в соответствии с разработанными критериями и ежеквартально обеспечивать его обновление в срок до 20 числа месяца, следующего за отчетным кварталом.

3. Признать утратившим силу распоряжение администрации города Белгорода от 10 декабря 2018 года № 1233 «О мерах по повышению уровня заработной платы в городе Белгороде в 2018 году».

4. Управлению по взаимодействию со СМИ администрации города (Кирина Е.А.) обеспечить опубликование настоящего распоряжения в газете «Наш Белгород» и на официальном сайте органов местного самоуправления города Белгорода в информационно-телекоммуникационной сети Интернет.

5. Контроль за исполнением настоящего распоряжения возложить на заместителя главы администрации города по экономике Савченко М.А.

Ю.В. ГАЛДУН,

глава администрации города Белгорода

АДМИНИСТРАЦИЯ ГОРОДА БЕЛГОРОДА

РАСПОРЯЖЕНИЕ

от 26 июня 2019 г.

№ 575

О внесении изменений в распоряжение администрации города Белгорода от 20 февраля 2018 года № 132 «О создании комиссии по приёму в эксплуатацию жилых (нежилых) помещений после переустройства и (или) перепланировки на территории города Белгорода»

В соответствии с Жилищным кодексом Российской Федерации, в связи со структурно-штатными изменениями в администрации города Белгорода:

1. Внести в распоряжение администрации города Белгорода от 20.02.2018 г. № 132 «О создании комиссии по приёму в эксплуатацию жилых (нежилых) помещений после переустройства и (или) перепланировки на территории города Белгорода» изменения следующего содержания:

1.1. В заголовке, пунктах 1, 2, приложениях к распоряжению название комиссии «Комиссия по приёму в эксплуатацию жилых (нежилых) помещений после переустройства и (или) перепланировки на территории города Белгорода» изложить в следующей редакции: «Комиссия по приёму в эксплуатацию помещений в многоквартирном доме после переустройства и (или) перепланировки на территории города Белгорода».

1.2. В составе комиссии по приёму в эксплуатацию помещения в многоквартирном доме после переустройства и (или) перепланировки на территории города Белгорода слова «Заместитель главы администрации города по строительству, транспорту и жилищно-коммунальному хозяйству» заменить словами «Первый заместитель главы администрации города».

1.3. В Положении о комиссии по приёму в эксплуатацию помещения в многоквартирном доме после переустройства и (или) перепланировки на территории города Белгорода (далее – положение):

1.3.1. По всему тексту положения название муниципальной услуги «Согласование проведения переустройства и (или) перепланировки жилого помещения» изложить в следующей редакции: «Согласование проведения переустройства и (или) перепланировки помещения в многоквартирном доме».

1.3.2. В абзаце втором пункта 2.1 раздела 2 слова «жилого помещения» заменить словами «помещения в многоквартирном

доме». 1.3.3. Абзац 3 пункта 2.1 раздела 2 изложить в следующей редакции: «- подтверждение завершения переустройства и (или) перепланировки помещения в многоквартирном доме, производимых в целях перевода жилых (нежилых) помещений в нежилые (жилиые) помещения, в рамках предоставления муниципальной услуги «Перевод жилого помещения в нежилое помещение и нежилого помещения в жилое помещение».

Ю.В. ГАЛДУН, глава администрации города Белгорода

Приложение к распоряжению администрации города Белгорода от 26 июня 2019 № 575

ПРИЛОЖЕНИЕ № 1 к Положению о комиссии по приёму в эксплуатацию помещения в многоквартирном доме после переустройства и (или) перепланировки на территории города Белгорода

ФОРМА

Акт о приемке в эксплуатацию помещения в многоквартирном доме после перепланировки и (или) переустройства

«...» 20 г. №...
Объект перепланировки и переустройства:
Адрес объекта:
Приемочная комиссия, действующая на основании распоряжения администрации города Белгорода от...
в составе:
председателя приемочной комиссии -
заместителя председателя приемочной комиссии -
секретаря комиссии -
членов комиссии:
УСТАНОВИЛА:
Заявителем...
предъявлено к приемке в эксплуатацию жилое (нежилое) помещение после переустройства и (или) перепланировки, расположенное по адресу:
Проектная документация на перепланировку и переустройство разработана
Ремонтно-строительные работы выполнены в следующие сроки:
«...» г. «...» г.

Решение приемочной комиссии:

Предъявленное к приемке в эксплуатацию жилое (нежилое) помещение после переустройства и (или) перепланировки по адресу: ... принять в эксплуатацию.

Председатель комиссии:

заместитель председателя комиссии:

секретарь комиссии:

члены комиссии:

Ю.А. Золотухина, заместитель директора по правовым вопросам

Приложение к распоряжению администрации города Белгорода от 26 июня 2019 № 575

ПРИЛОЖЕНИЕ № 2 к Положению о комиссии по приёму в эксплуатацию помещения в многоквартирном доме после переустройства и (или) перепланировки на территории города Белгорода

ФОРМА

Уведомление об отказе в приемке в эксплуатацию помещения в многоквартирном доме после переустройства и (или) перепланировки

В связи с обращением...
(Ф.И.О. физического лица, наименование юридического лица - заявителя)
по выдаче акта о приемке в эксплуатацию жилого (нежилого) помещения после переустройства и (или) перепланировки по адресу:
(адрес помещения)
принадлежащего на праве собственности...
(Ф.И.О., наименование юридического лица - собственника)
по результатам рассмотрения предоставленных документов приемочной комиссией принято решение:
отказывать в приемке в эксплуатацию жилого (нежилого) помещения после переустройства и (или) перепланировки по следующим основаниям:
(указать основания отказа со ссылкой на конкретные пункты нормативного правового акта)
(председатель комиссии либо заместитель председателя комиссии) (подпись, Ф.И.О.)

Получил: «...» 20 г.

Ю.А. Золотухина, заместитель директора по правовым вопросам

АДМИНИСТРАЦИЯ ГОРОДА БЕЛГОРОДА

ПОСТАНОВЛЕНИЕ

от 26 июня 2019 г.

№ 93

О признании утратившими силу постановлений администрации города

В соответствии с Федеральным законом от 25 января 2002 года № 8-ФЗ «О Всероссийской переписи населения» и в связи с созданием комиссии по подготовке и проведению Всероссийской переписи населения 2020 года на территории города Белгорода

ПОСТАНОВЛЯЮ:

- 1. Признать утратившими силу постановления администрации города:
- от 6 апреля 2009 года № 59 «О комиссии по организации проведения Всероссийской переписи населения 2010 года на территории города Белгорода»;
- от 20 мая 2010 года № 80 «О внесении изменений в постановление администрации города Белгорода от 6 апреля 2009 года № 59 «О комиссии по организации проведения Всероссийской переписи населения 2010 года на территории города Белгорода».
2. Управлению по взаимодействию со СМИ администрации города (Кирина Е.А.) обеспечить опубликование настоящего постановления в газете «Наш Белгород» и на официальном сайте органов местного самоуправления города Белгорода в информационно-телекоммуникационной сети Интернет.
3. Контроль за исполнением постановления возложить на руководителя аппарата администрации города Махмудову А.Б.

Ю.В. ГАЛДУН, глава администрации города Белгорода

АДМИНИСТРАЦИЯ ГОРОДА БЕЛГОРОДА

ПОСТАНОВЛЕНИЕ

от 26 июня 2019 г.

№ 94

О внесении изменений в постановление администрации города Белгорода от 29.05.2015 г. № 62

В соответствии с Федеральным законом от 27.07.2010 г. № 210-ФЗ «Об организации предоставления государственных и муниципальных услуг»

ПОСТАНОВЛЯЮ:

1. Внести в постановление администрации города Белгорода от 29 мая 2015 года № 62 «Об утверждении административного регламента по предоставлению муниципальной услуги «Предоставление муниципальной имущества в аренду» (в редакции постановлений администрации города Белгорода от 16.02.2016 г. № 14, от 30.08.2017 г. № 187, от 09.11.2018 г. № 180) следующие изменения:

- 1.1. В административном регламенте по предоставлению муниципальной услуги «Предоставление муниципального имущества в аренду»:
1.1.1. Подпункт 1.3.2. пункта 1.3 раздела 1 изложить в новой редакции: «1.3.2. Место нахождения, справочные телефоны, график работы, адрес сайта, а также электронной почты Комитета размещается в сети Интернет на сайте комитета имущественных и земельных отношений администрации города Белгорода (www.kizo-bel.ru) (далее – Интернет-сайт Комитета), на Едином портале государственных и муниципальных услуг (функций) www.gosuslugi.ru (далее – Единый портал) и Региональном портале государственных и муниципальных услуг www.gosuslugi31.ru (далее – Региональный портал)».
1.1.2. Абзац четвертый подпункта 1.3.3 пункта 1.3 раздела 1 изложить в следующей редакции: «- посредством использования сведений, размещенных на Интернет-сайте Комитета, Едином и Региональном порталах»;
1.1.3. Абзац третий подпункта 1.3.4 пункта 1.3 раздела 1 изложить в следующей редакции: «Информация по вопросам предоставления муниципальной услуги, сведения о ходе предоставления муниципальной услуги сообщаются при личном или письменном обращении получателей муниципальной услуги, включая обращение по номерам телефонов для справок, размещаются на Интернет-сайте Комитета, Едином и Региональном порталах, в средствах массовой информации, на информационном стенде Комитета и в раздаточных информационных материалах (брошюрах, буклетах, памятках)».
1.1.4. В подпункте 1.3.5 пункта 1.3 раздела 1:
- абзац второй после слов «Интернет-сайт» дополнить словом «Комитета»;
- в абзаце пятом слова «, блок-схема» исключить.
1.1.5. Пункт 2.5 раздела 2 изложить в новой редакции: «2.5. Предоставление муниципальной услуги осуществляется в соответствии с нормативными правовыми актами, регулирующими предоставление муниципальной услуги. Перечень нормативных правовых актов, регулирующих предоставление муниципальной услуги размещается на Интернет-сайте Комитета, на Едином и Региональном порталах».
1.1.6. Пункт 2.8 раздела 2 дополнить абзацами следующего содержания: «Комитет не вправе требовать от заявителя, в том числе:
- осуществления действий, в том числе согласований, необходимых для получения муниципальной услуги и связанных с обращением в иные государственные органы, органы местного самоуправления, организации, за исключением получения услуг и получения документов и информации, предоставляемых в результате предоставления таких услуг, включенных в перечень услуг, которые являются необходимыми и обязательными для предоставления муниципальных услуг, утвержденный решением Совета депутатов города Белгорода от 26.06.2012 г. № 617;
- предоставления документов и информации, отсутствие и (или) недостоверность которых не указывались при первоначальном отказе в приеме документов, необходимых для предоставления муниципальной услуги, либо в предоставлении муниципальной услуги, за исключением случаев, указанных в пункте 4 части 1 статьи 7 Федерального закона от 27.07.2010 г. № 210-ФЗ «Об организации предоставления государственных и муниципальных услуг»».

1.1.7. Подпункт 3.1.5 пункта 3.1 раздела 3 исключить.
1.1.8. Абзац второй подпункта 3.13.5 пункта 3.1 раздела 3 исключить.
1.1.9. Раздел 5. Досудебный (внесудебный) порядок обжалования решений и действий (бездействия) органа, предоставляющего муниципальную услугу, а также должностных лиц изложить в следующей редакции:

«5. Досудебный (внесудебный) порядок обжалования решений и действий (бездействия) органа, предоставляющего муниципальную услугу, а также должностных лиц
5.1. Информация для заинтересованных лиц об их праве на досудебное (внесудебное) обжалование действий (бездействия) и (или) решений, принятых (осуществленных) в ходе предоставления муниципальной услуги (далее - жалоба).
Заявитель имеет право на досудебное (внесудебное) обжалование действий (бездействия) и решений, принятых (осуществленных) в ходе предоставления муниципальной услуги.

Органы местного самоуправления и уполномоченные на рассмотрение жалобы лица, которым может быть направлена жалоба заявителя в досудебном (внесудебном) порядке.
Жалоба подается в письменной форме на бумажном носителе, в электронной форме в Комитет, администрацию города Белгорода.
Уполномоченным лицом на рассмотрение жалоб, поступивших в Комитет является руководитель Комитета (заместитель руководителя Комитета-начальник управления муниципальной собственностью). Жалобы на решения, принятые руководителем Комитета, подаются на имя главы администрации города Белгорода.

Способы информирования заявителей о порядке подачи и рассмотрения жалобы.
Жалоба может быть направлена по почте, через официальный сайт органов местного самоуправления города Белгорода в сети Интернет (http://www.beladm.ru), систему досудебного обжалования с использованием информационно-телекоммуникационной сети Интернет, Единый и Региональный порталы, а также может быть принята на личном приеме заявителя.

Информирование заявителей о порядке подачи и рассмотрения жалобы осуществляется на информационных стендах в местах предоставления муниципальной услуги, на официальном сайте органов местного самоуправления города Белгорода, Едином и Региональном порталах.
5.4. Перечень нормативных правовых актов, регулирующих порядок досудебного (внесудебного) обжалования решений и действий (бездействия) органа, предоставляющего муниципальную услугу, его должностных лиц, муниципальных служащих.

Особенности досудебного (внесудебного) обжалования решений и действий (бездействия) органа, предоставляющего муниципальную услугу, его должностных лиц, муниципальных служащих устанавливаются постановлением администрации города Белгорода от 24.01.2017 г. № 23 «Об утверждении порядка подачи и рассмотрения жалоб на решения и действия (бездействие) органов, структурных подразделений администрации города, предоставляющих муниципальные и государственные услуги в рамках переданных полномочий, их должностных лиц и муниципальных служащих администрации города».

1.2. Приложения №№ 1, 3 к административному регламенту исключить.

2. Управлению по взаимодействию со СМИ администрации города (Русинова Л.А.) обеспечить опубликование настоящего постановления в газете «Наш Белгород» и на официальном сайте органов местного самоуправления города Белгорода в информационно-телекоммуникационной сети Интернет.

3. Контроль за исполнением настоящего постановления возложить на комитет имущественных и земельных отношений администрации города (Селиванова О.В.).

Ю.В. ГАЛДУН, глава администрации города Белгорода

АДМИНИСТРАЦИЯ ГОРОДА БЕЛГОРОДА

ПОСТАНОВЛЕНИЕ

от 27 июня 2019 г.

№ 95

О внесении изменений в постановление администрации города Белгорода от 08 декабря 2016 года № 224

В целях приведения ресурсного обеспечения мероприятий программы в соответствие с показателями расходной части бюджета городского округа «Город Белгород», в соответствии с решениями Белгородского городского Совета от 25 декабря 2018 года № 40 «О бюджете городского округа «Город Белгород» на 2019 год и на плановый период 2020-2021 годов» и от 14 мая 2019 года № 99 «О внесении изменений в решение Белгородского городского Совета от 25 декабря 2017 года № 589 «О бюджете городского округа «Город Белгород» на 2018 год и на плановый период 2019-2020 годов»

ПОСТАНОВЛЯЮ:

- 1. Внести в постановление администрации города Белгорода от 08 декабря 2016 года № 224 «Об утверждении муниципальной программы «Муниципальное управление и развитие муниципальной кадровой политики городского округа «Город Белгород» (в редакции постановлений администрации города Белгорода от 10.03.2017 г. № 61, от 11.12.2017 г. № 246, от 15.06.2018 г. № 76, от 09.10.2018 г. № 149, от 29.03.2019 г. № 44) (далее – муниципальная программа) изменения, изложив таблицу 1 приложения № 3 к муниципальной программе в новой редакции согласно приложению к настоящему постановлению.
2. Комитету финансов и бюджетных отношений администрации города (Рулвева С.Ф.) предусмотреть финансирование за счет средств бюджета городского округа «Город Белгород» мероприятий муниципальной программы с учетом внесенных в настоящее постановление изменений.
3. Управлению по взаимодействию со СМИ (Кирина Е.А.) обеспечить опубликование настоящего постановления в газете «Наш Белгород» и на официальном сайте органов местного самоуправления города Белгорода в информационно-телекоммуникационной сети Интернет.
4. Контроль за исполнением настоящего постановления возложить на заместителя главы администрации города по внутренней и кадровой политике Тельнова А.И.

Ю.В. ГАЛДУН, глава администрации города Белгорода

Приложение к постановлению администрации города Белгорода от 27 июня 2019 г. № 95

Заключение о результатах публичных слушаний

от «02» июля 2019 г.

Публичные слушания назначены оповещением комиссии по подготовке проекта правил землепользования и застройки от «28» мая 2019 года № 61.
Тема публичных слушаний: Рассмотрение документации по планировке территории в составе проекта планировки и проекта межевания территории, предусматривающей размещение линейного объекта «Строительство автомобильных дорог в микрорайоне «Юго-Западный 2.5».

Инициатор публичных слушаний: Комиссия по подготовке проекта правил землепользования и застройки.
Дата проведения: «02» июля 2019 года.
Количество участников публичных слушаний: 6.
Протокол публичных слушаний от: «02» июля 2019 года.

1 этап реализации муниципальной программы

Таблица 1

Table with columns: Статус, Наименование муниципальной программы, Ответственный исполнитель, Код бюджетной классификации, Расходы (тыс. рублей), годы (2017-2020). Rows include various municipal programs like 'Муниципальная программа' and 'Подпрограмма 1'.

А.А.Пашкова, начальник управления кадровой политики

Table with 4 columns: № п/п, Проекты, вынесенные на публичные слушания, Предложения и рекомендации, дата их внесения, Кем внесено предложение, Рекомендации оргкомитета.

По итогам проведения публичных слушаний комиссия по подготовке проекта правил землепользования и застройки решила: Руководствуясь ст. 2 закона Белгородской области от 21.12.2017 № 223 (ред. от 26.03.2018) «О перераспределении отдельных полномочий в сфере градостроительной деятельности между органами местного самоуправления и органами государственной власти Белгородской области» и Положением о порядке утверждения документации по планировке территории поселений, муниципальных районов, городских округов в случаях, предусмотренных частями 4, 4.1, 5, 5.1 статьи 45 Градостроительного кодекса Российской Федерации, утвержденным приказом департамента строительства и транспорта Белгородской области от 09.02.2018 г. № 28-пр, комиссией по подготовке проекта правил землепользования и застройки с учетом результатов публичных слушаний рекомендовано утвердить рассмотренную документацию по планировке территории.

заместитель руководителя управления архитектуры и градостроительства – заместитель главного архитектора города Д.В. ЛАЗНИК, юрисконсульт отдела юридического сопровождения и делопроизводства управления архитектуры и градостроительства администрации города, секретарь комиссии

ДЕПАРТАМЕНТ СТРОИТЕЛЬСТВА И ТРАНСПОРТА БЕЛГОРОДСКОЙ ОБЛАСТИ

РАСПОРЯЖЕНИЕ

от 17 апреля 2019 г.

№ 138

О предоставлении разрешения на отклонение от предельных параметров разрешенного строительства объекта капитального строительства

В соответствии со статьей 40 Градостроительного кодекса Российской Федерации, пунктом 7 части 1 статьи 2 закона Белгородской области от 21 декабря 2017 года «О перераспределении отдельных полномочий в сфере градостроительной деятельности между органами местного самоуправления и органами государственной власти Белгородской области», Положением о департаменте строительства и транспорта Белгородской области, утвержденного постановлением Правительства Белгородской области от 20 августа 2012 года № 346-пп, на основании обращения Пирогова Виталия Анатольевича, а также заключения отдела правового сопровождения управления архитектуры и градостроительства Белгородской области, заключения отдела территориального планирования управления архитектуры и градостроительства Белгородской области, протокола публичных слушаний от 11 марта 2019 года, заключения комиссии по подготовке проекта правил землепользования и застройки от 11 марта 2019 года:

- 1. Предоставить Пирогову Виталию Анатольевичу разрешение на отклонение от предельных параметров разрешенного строительства объекта капитального строительства на земельном участке с кадастровым номером 31:16:0215014:104 площадью 598 кв. м, расположенного в территориальной зоне автомобильного транспорта и улично-дорожной сети (ТЗ), по адресу: г. Белгород, ул. 5 Августа, 31-6, в части:
- изменения максимального процента застройки в границах земельного участка с 50% до 85%;
- изменения минимального количества машино-мест для хранения индивидуального автотранспорта на территории земельного участка с 76 м/мест до 0 м/мест;
- изменения минимальной доли озелененной территории земельного участка с 15% до 0%;
- изменения минимального количества мест на погрузочно-разгрузочных площадках на территории земельного участка с 3 м/мест до 0 м/мест (изменения размера погрузочно-разгрузочной площадки с 180 кв. м до 0 кв.м);
- изменения значения коэффициента плотности застройки с 3,0 на 4,7.
2. Управлению архитектуры и градостроительства Белгородской области (Горожанкина Г.В.) в трехдневный срок направить настоящее распоряжение в администрацию города Белгорода для опубликования на официальном сайте органа местного самоуправления в информационно-телекоммуникационной сети «Интернет».
3. Управлению архитектуры и градостроительства Белгородской области обеспечить опубликование настоящего распоряжения на сайте «Вестник нормативных правовых актов Белгородской области» в информационно-телекоммуникационной сети «Интернет».
4. Контроль за исполнением настоящего распоряжения возложить на начальника управления архитектуры и градостроительства Белгородской области Г.В. Горожанкину.

Е.С. ГЛАГОЛЕВ, заместитель губернатора Белгородской области - начальника департамента

АДМИНИСТРАЦИЯ ГОРОДА БЕЛГОРОДА

РАСПОРЯЖЕНИЕ

от 1 июля 2019 г.

№ 594

О создании организационного комитета по подготовке и проведению мероприятий, посвященных Дню города Белгорода

В целях обеспечения подготовки и проведения мероприятий, посвященных Дню города Белгорода и 76-й годовщине освобождения Белгорода от немецко-фашистских захватчиков:
1. Создать организационный комитет по подготовке и проведению мероприятий, посвященных Дню города Белгорода, и утвердить его состав (прилагается).
2. Организационному комитету по подготовке и проведению мероприятий, посвященных Дню города Белгорода, в срок до 10 июля 2019 года представить на утверждение план мероприятий.
3. Управлению по взаимодействию со СМИ администрации города (Кирина Е.А.) обеспечить опубликование настоящего распоряжения в газете «Наш Белгород» и на официальном сайте органов местного самоуправления города Белгорода в информационно-телекоммуникационной сети Интернет.
4. Контроль выполнения настоящего распоряжения оставляю за собой.

Ю.В. ГАЛДУН, глава администрации города Белгорода

УТВЕРЖДЕН распоряжением администрации города Белгорода от 1 июля 2019 г. № 594

Состав организационного комитета по подготовке и проведению мероприятий, посвященных Дню города

- Тельнов Александр Игоревич - заместитель главы администрации города по внутренней и кадровой политике, председатель организационного комитета;
Мухартов Андрей Александрович - заместитель главы администрации города по социальной политике и образованию, заместитель председателя организационного комитета;
Махмутова Анна Борисовна - руководитель аппарата администрации города, заместитель председателя организационного комитета;
Потатушкина Людмила Николаевна - главный специалист отдела организационно-контрольной работы управления организационно-контрольной и аналитической работы администрации города, секретарь оргкомитета.
Члены организационного комитета:
Бочарова Ольга Леонидовна - начальник управления потребительского рынка департамента экономического развития администрации города;
Гричаникова Ирина Александровна - руководитель управления образования администрации города;
Голков Василий Георгиевич - первый заместитель главы администрации города;
Гордиенко Виктор Михайлович - генеральный директор МБУ «Управление «Белгорблагостройство»;
Григоренко Игорь Юрьевич - руководитель департамента экономического развития администрации города;
Денищук Алина Юрьевна - руководитель управления молодежной политики администрации города;
Ермолин Владимир Алексеевич - заместитель главы администрации города по безопасности;
Кизилов Валерий Андреевич - начальник управления организационно-контрольной и аналитической работы администрации города;
Кирина Елена Александровна - начальник управления по взаимодействию со СМИ администрации города;
Киселев Сергей Николаевич - руководитель управления архитектуры и градостроительства администрации города – главный архитектор города;
Ковтун Михаил Борисович - директор МКУ «Управление обеспечения деятельности администрации города Белгорода»;
Лесных Ольга Александровна - руководитель управления культуры администрации города;
Немыкин Александр Николаевич - руководитель департамента городского хозяйства администрации города;
Носков Михаил Сергеевич - руководитель управления по физической культуре и спорту администрации города;
Рудева Светлана Федоровна - руководитель комитета финансов и бюджетных отношений администрации города;
Савченко Михаил Александрович - заместитель главы администрации города по экономике;
Татьяничев Кирилл Валерьевич - начальник управления по труду и социальному партнерству департамента экономического развития администрации города;
Тимофеева Наталья Евгеньевна - руководитель управления социальной защиты населения администрации города.

А.И. ТЕЛЬНОВ, заместитель главы администрации города по внутренней и кадровой политике

ПРАВИТЕЛЬСТВО БЕЛГОРОДСКОЙ ОБЛАСТИ

ПОСТАНОВЛЕНИЕ

от 24 июня 2019 г.

№ 266-пп

Об утверждении проекта планировки и проекта межевания территории для размещения линейного объекта «Реконструкция участка двухцепной ВЛ 110 кВ Фрунзенская - Западная №2 и ВЛ 110 кВ Западная - Авторемзавод по замене промежуточной опоры на анкерную в городе Белгороде Белгородской области»

В соответствии со статьей 45 Градостроительного кодекса Российской Федерации, законом Белгородской области от 10 июля 2007 года № 133 «О регулировании градостроительной деятельности в Белгородской области», постановлением Правительства Белгородской области от 27 августа 2018 года № 322-пп «Об утверждении Порядка подготовки документации по планировке территории, подготовка которой осуществляется на основании решений Правительства Белгородской области, и принятия решения об утверждении документации по планировке территории для размещения объектов регионального значения и иных объектов капитального строительства, размещение которых планируется на территориях двух и более муниципальных образований (муниципальных районов, городских округов) в границах Белгородской области», Правительство Белгородской области

ПОСТАНОВЛЯЕТ:

1. Утвердить проект планировки и проект межевания территории для размещения линейного объекта «Реконструкция участка двухцепной ВЛ 110 кВ Фрунзенская - Западная №2 и ВЛ 110 кВ Западная - Авторемзавод по замене промежуточной опоры на анкерную в городе Белгороде Белгородской области» (наименование по свидетельству о государственной регистрации права собственности: сооружение - воздушная линия электропередачи 110 кВ «Белгород - Западная» от подстанции 330/110/35/6 кВ «Белгород») (далее - проект планировки и проект межевания территории);
2. Рекомендовать администрации города Белгорода обеспечить опубликование утвержденного в пункте 1 настоящего постановления проекта планировки и проекта межевания территории в соответствии со статьей 45 Градостроительного кодекса Российской Федерации;
3. Контроль за исполнением постановления возложить на заместителя Губернатора Белгородской области - начальника департамента строительства и транспорта Белгородской области Глаголева Е.С.
4. Настоящее постановление вступает в силу со дня его официального опубликования.

Е.С. САВЧЕНКО,
губернатор Белгородской области

Регистрационный номер 202 от 29.12.2017 г. в государственном реестре саморегулируемой организации Ассоциация проектных компаний «Межрегиональная ассоциация проектировщиков «СРО-П-027-18092009»

Заказчик: Филиал ПАО «МРСК Центра» - «Белгородэнерго»

**ПРОЕКТ ПЛАНИРОВКИ И ПРОЕКТ МЕЖЕВАНИЯ
ТЕРРИТОРИИ РАЗМЕЩЕНИЯ ЛИНЕЙНОГО ОБЪЕКТА**

Реконструкция участка двухцепной ВЛ 110 кВ Фрунзенская-Западная №2 и ВЛ 110 кВ Западная-Авторемзавод по замене промежуточной опоры на анкерную в городе Белгороде Белгородской области (наименование по свидетельству о государственной регистрации права собственности: сооружение-воздушная линия электропередачи 110 кВ «Белгород-Западная» от подстанции 110/10 кВ «Западная» до подстанции 330/110/35/6 кВ «Белгород»)

**ПРОЕКТ ПЛАНИРОВКИ ТЕРРИТОРИИ
Основная часть (утверждаемая)**

Том 1
2019

Регистрационный номер 202 от 29.12.2017 г. в государственном реестре саморегулируемой организации Ассоциация проектных компаний «Межрегиональная ассоциация проектировщиков «СРО-П-027-18092009»

Заказчик: Филиал ПАО «МРСК Центра» - «Белгородэнерго»

**ПРОЕКТ ПЛАНИРОВКИ И ПРОЕКТ МЕЖЕВАНИЯ
ТЕРРИТОРИИ РАЗМЕЩЕНИЯ ЛИНЕЙНОГО ОБЪЕКТА**

Реконструкция участка двухцепной ВЛ 110 кВ Фрунзенская-Западная №2 и ВЛ 110 кВ Западная-Авторемзавод по замене промежуточной опоры на анкерную в городе Белгороде Белгородской области (наименование по свидетельству о государственной регистрации права собственности: сооружение - воздушная линия электропередачи 110 кВ «Белгород-Западная» от подстанции 110/10 кВ «Западная» до подстанции 330/110/35/6 кВ «Белгород»)

**ПРОЕКТ ПЛАНИРОВКИ ТЕРРИТОРИИ
Основная часть (утверждаемая)**

Том 1
2019

Технический директор
Главный инженер проекта

А.И. Семенов
В.С. Абрамов

Проект планировки территории размещения линейного объекта «Реконструкция участка двухцепной ВЛ 110 кВ Фрунзенская-Западная №2 и ВЛ 110 кВ Западная-Авторемзавод по замене промежуточной опоры на анкерную» в городе Белгороде Белгородской области (наименование по свидетельству о государственной регистрации права собственности: сооружение - воздушная линия электропередачи 110 кВ «Белгород-Западная» от подстанции 110/10 кВ «Западная» до подстанции 330/110/35/6 кВ «Белгород») утвержден

Состав проекта

Наименование
ТОМ 1. ПРОЕКТ ПЛАНИРОВКИ ТЕРРИТОРИИ. Основная часть (утверждаемая)
Раздел 1. Проект планировки территории. Графическая часть
Раздел 2. Положение о размещении линейных объектов
ТОМ 2. ПРОЕКТ ПЛАНИРОВКИ ТЕРРИТОРИИ. Материалы по обоснованию проекта планировки территории Раздел 3. Материалы по обоснованию проекта планировки территории. Графическая часть
Раздел 4. Материалы по обоснованию проекта планировки территории. Пояснительная записка
ТОМ 3. ПРОЕКТ МЕЖЕВАНИЯ ТЕРРИТОРИИ
Раздел 5. Проект межевания территории.
Раздел 6. Материалы по обоснованию проекта межевания территории.

СОДЕРЖАНИЕ

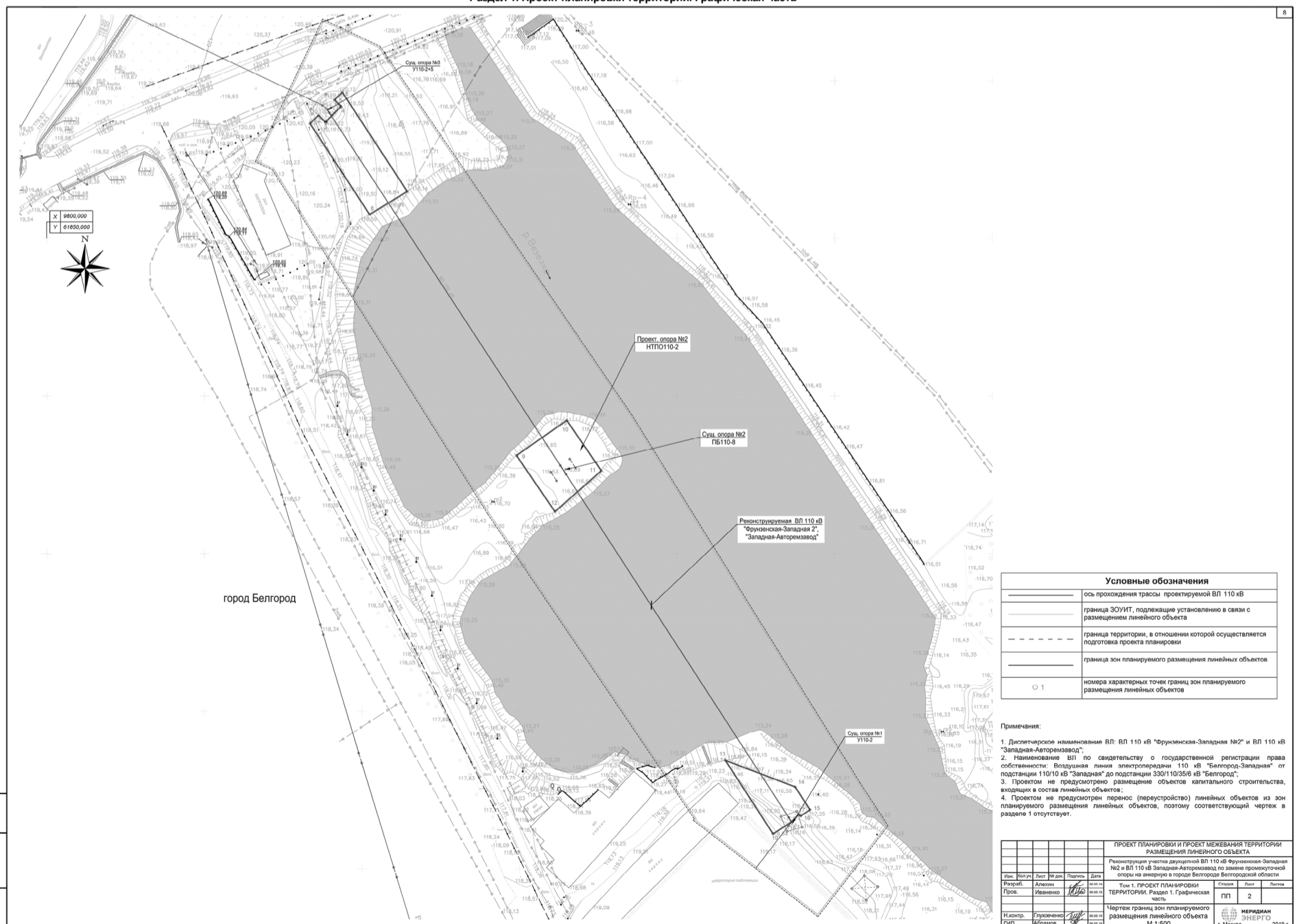
ТОМ 1. ПРОЕКТ ПЛАНИРОВКИ ТЕРРИТОРИИ. Основная часть (утверждаемая)	Стр.
I Раздел 1. Проект планировки территории. Графическая часть	6
Чертеж красных линий М 1:500	7
Чертеж границ зон планируемого размещения линейных объектов М 1:500	8
II Раздел 2. Положение о размещении линейных объектов	9
1. Наименование, основные характеристики и назначение планируемых для размещения линейных объектов	10
2. Перечень субъектов Российской Федерации на территории, которых размещается линейный объект	12
3. Координаты характерных точек границ, зон планируемого размещения линейного объекта	12
4. Координаты характерных точек границ зон планируемого размещения линейных объектов, подлежащих переносу (перестройке) из зон планируемого размещения линейных объектов	13
5. Предельные параметры разрешенного строительства, реконструкции объектов капитального строительства, входящих в состав линейных объектов	14
6. Информация о необходимости осуществления мероприятий по защите сохраняемых объектов капитального строительства от возможного негативного воздействия в связи с размещением линейного объекта	15
7. Информация по осуществлению мероприятий по сохранению объектов культурного наследия от возможного негативного воздействия в связи с размещением линейного объекта	15
8. Информация по осуществлению мероприятий по охране окружающей среды	16
9. Информация по осуществлению мероприятий по защите территории от чрезвычайных ситуаций природного и техногенного характера, в том числе по обеспечению пожарной безопасности и гражданской обороне	17
III Приложение	21
1. Решение о подготовке проекта планировки и проекта межевания территории	22

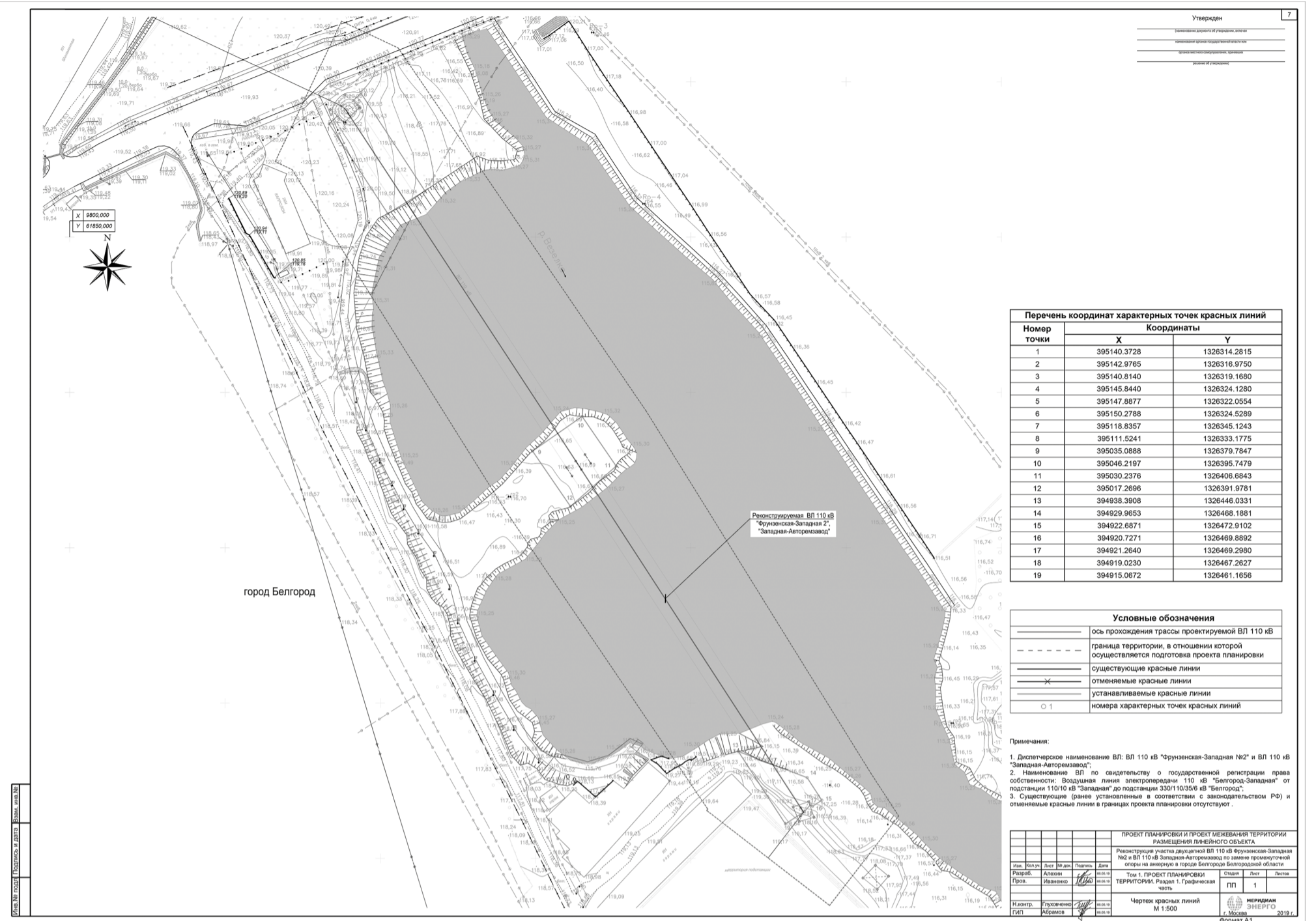
Настоящим проектом предусматривается использование диспетчерских наименований воздушных линий (ВЛ) электропередачи. В таблице 1 приведены диспетчерские наименования воздушных линий электропередачи и наименования ВЛ в по свидетельству о государственной регистрации права собственности.

Таблица 1 - Соответствие наименований воздушных линий электропередачи

№ п/п	Сокращенное наименование ВЛ	Наименование ВЛ в соответствии со свидетельством о государственной регистрации права
1	ВЛ 110 кВ «Фрунзенская-Западная №2»	Воздушная линия электропередачи 110 кВ «Белгород-Западная» от подстанции 110/10 кВ «Западная» до подстанции 330/110/35/6 кВ «Белгород»
2	ВЛ 110 кВ «Западная-Авторемзавод»	

**ТОМ 1. ПРОЕКТ ПЛАНИРОВКИ ТЕРРИТОРИИ. Основная часть (утверждаемая)
Раздел 1. Проект планировки территории. Графическая часть**





Номер точки	Координаты	
	X	Y
1	395140.3728	1326314.2815
2	395142.9765	1326316.9750
3	395140.8140	1326319.1680
4	395145.8440	1326324.1280
5	395147.8877	1326322.0554
6	395150.2788	1326324.5289
7	395118.8357	1326345.1243
8	395111.5241	1326333.1775
9	395035.0888	1326379.7847
10	395046.2197	1326395.7479
11	395030.2376	1326406.6843
12	395017.2696	1326391.9781
13	394938.3908	1326446.0331
14	394929.9653	1326468.1881
15	394922.6871	1326472.9102
16	394920.7271	1326469.8892
17	394921.2640	1326469.2980
18	394919.0230	1326467.2627
19	394915.0672	1326461.1656

—	ось прохождения трассы проектируемой ВЛ 110 кВ
- - - -	граница территории, в отношении которой осуществляется подготовка проекта планировки
—	существующие красные линии
- - - -	отменяемые красные линии
—	устанавливаемые красные линии
○ 1	номера характерных точек красных линий

Примечания:
 1. Диспетчерское наименование ВЛ: ВЛ 110 кВ «Фрунзенская-Западная №2» и ВЛ 110 кВ «Западная-Автомарма»;
 2. Наименование ВЛ по свидетельству о государственной регистрации права собственности: Воздушная линия электропередачи 110 кВ «Белгород-Западная» от подстанции 110/10 кВ «Западная» до подстанции 330/110/35/6 кВ «Белгород»;
 3. Существующие (ранее установленные в соответствии с законодательством РФ) и отменяемые красные линии в границах проекта планировки отсутствуют.

№	Имя	Должность	Подпись	Дата
1	Иванов	Архитектор	[Подпись]	2019
2	Смирнов	Инженер	[Подпись]	2019

Раздел 2. Положение о размещении линейных объектов

1. Основные характеристики линейного объекта
 Диспетчерское наименование для ВЛ 110 кВ: ВЛ 110 кВ «Фрунзенская-Западная №2», ВЛ 110 кВ «Западная-Автомарма». Наименование по свидетельству для ВЛ 110 кВ: Воздушная линия электропередачи 110 кВ «Белгород-Западная» от подстанции 110/10 кВ «Западная» до подстанции 330/110/35/6 кВ «Белгород».
 Начальным пунктом ВЛ 110 кВ «Фрунзенская-Западная №2» и «Западная-Автомарма» является ПС 330 кВ «Белгород», расположенная в восточной части города Белгорода, на улице Константина Заслонова. Конечным пунктом является ПС 110 кВ «Западная», расположенная в западной части города Белгорода, на улице Везельской. ВЛ 110 кВ располагаются на территории города Белгорода и предназначены для питания технологических объектов и сетей общего назначения.
 В рамках настоящей проектной документации предусматривается: реконструкция ВЛ 110 кВ Фрунзенская - Западная №2 и ВЛ 110 кВ Западная - Автомарма на участке опор № 1/142 - № 3/140, протяженностью - 0,270 км;
 демонтаж промежуточной ж.б. опоры № 2/141;
 демонтаж существующих проводов и грозозащитного троса на участке опор № 1/142 - № 3/140;
 демонтаж кабеля ОКСН на период реконструкции ВЛ 110 кВ Фрунзенская - Западная № 2 и ВЛ 110 кВ Западная - Автомарма на участке от существующей муфты на портале ПС 110 кВ «Западная» до анкерного крепления на опоре № 3/140, протяженность участка - 0,300 км;
 демонтаж оптической муфты на портале ПС 110 кВ «Западная»;
 монтаж металлической анкерно-угловой нетиповой опоры 110 кВ № 2/141 в виде герба г. Белгорода;
 монтаж новых проводов АС-185/29 на участке опор № 1/142 - № 3/140;
 монтаж ОПН-110 на анкерно-угловых опорах № 1/142 и № 3/140 на верхних двух фазах ВЛ 110 кВ Фрунзенская - Западная №2 и ВЛ 110 кВ Западная - Автомарма, общее кол-во на ВЛ - 8 шт.;
 монтаж на опоре № 2/141 шести гирлянд изоляторов-разрядников мультикамерных ГИРМК-110-8И/РМК в местах подвески поддерживающих гирлянд для обводки шлейфа;
 монтаж нового кабеля ОКСН на участке от проектируемой кабельной муфты на портале ПС 110 кВ «Западная» до проектируемой кабельной муфты на опоре №3/140 с организацией технологического запаса 30 м с каждой стороны;
 монтаж перемычки на опоре №3/140 для организации временного электроснабжения ПС 110 кВ «Автомарма» от ПС 330 кВ «Фрунзенская».
 Месторасположение объекта: город Белгород, вблизи Кашарского проезда, набережная реки Везелка.
 Документация по планировке и межеванию территории подготовлена на основании решения ПАО «МРСК Центра» о подготовке проекта планировки и проекта межевания и в соответствии с действующим законодательством в сфере градостроительства и архитектуры, нормативно-правовыми актами, методическими указаниями, принятыми в рамках действующего законодательства.
 Основные технические характеристики реконструкции ВЛ представлены в таблице 2.

Таблица 2 - Технические характеристики ВЛ

Поз.	Наименование и техническая характеристика	Показатель
1	Категория объекта	линейный
2	Номинальное напряжение, кВ	110 кВ
3	Максимальная передаваемая мощность, МВт	без изменений
4	Протяженность участка реконструкции, км	0,27
5	Количество цепей, шт.	2
6	Расположение проводов	вертикальное
7	Тип и сечение провода	АС-185/29
8	Тип грозозащитного троса	МЗ-9,2-В-ОЖ-Н-Р
9	Тип ВОЛС, марка, длина (с учетом технологического запаса)	ОКСН, ДС-10,5-6z-5/24, 0,396 км
10	Тип и количество оптических муфт	МТОК-К6/108 (2 шт.)
11	Тип и кол-во проектируемых анкерно-угловых опор	НТПО110-2 (1 шт.)
12	Тип и кол-во проектируемых промежуточных опор	-
13	Тип и кол-во демонтируемых опор	ПБ110-8 (1 шт.)
14	Материал и тип линейных изоляторов	стекло, ПСВ-120Б, ПСД-70Е
15	Количество провода, км/т	1,685 / 1,227
16	Количество троса, км/т	0,289 / 0,157
17	Площадь постоянного отвода под опору, м²	76
18	Площадь временного отвода, м²	1138
19	Длина линии до/после реконструкции:	без изменений

2. Перечень субъектов Российской Федерации, на территории которых размещается линейный объект
 Проектируемые воздушные линии административно расположены на территории города Белгорода Белгородской области.
3. Координаты характерных точек границ зон планируемого размещения линейного объекта
 Перечень координат характерных точек границ зон планируемого размещения линейных объектов представлен в таблице 3.

Таблица 3 - Перечень координат

№ точки	Координаты	
	X	Y
1	395140.3728	1326314.2815
2	395142.9765	1326316.9750
3	395140.8140	1326319.1680
4	395145.8440	1326324.1280
5	395147.8877	1326322.0554
6	395150.2788	1326324.5289
7	395118.8357	1326345.1243

8	395111.5241	1326333.1775
9	395035.0888	1326379.7847
10	395046.2197	1326395.7479
11	395030.2376	1326406.6843
12	395017.2696	1326391.9781
13	394938.3908	1326446.0331
14	394929.9653	1326468.1881
15	394922.6871	1326472.9102
16	394920.7271	1326469.8892
17	394921.2640	1326469.2980
18	394919.0230	1326467.2627
19	394915.0672	1326461.1656

4. Координаты характерных точек границ зон планируемого размещения линейных объектов, подлежащих переносу (переустройству) из зон планируемого размещения линейных объектов
 Проектом не предусмотрен перенос (переустройство) линейных объектов из зон планируемого размещения линейных объектов, поэтому соответствующий чертёж в разделе 1 отсутствует.
 В границу планируемого размещения линейного объекта не попадают объекты капитального строительства, подлежащие переносу.

5. Предельные параметры разрешенного строительства, реконструкции объектов капитального строительства, входящих в состав линейных объектов
 Полоса отвода земель для строительства/реконструкции воздушной линии электропередачи – строительная полоса линейного объекта, представляющая собой линейную строительную площадку, в границах которой выполняется весь комплекс строительного-монтажных работ.
 Ширина полос временного отвода земель для реконструкции воздушных линий электропередачи принята на основании данных заказчика, в соответствии с планировкой технологического производства работ в различных градостроительных условиях, и «Нормами отвода земель для электрических сетей 0,38-750 кВ № 14278ТМ-Т1» (утв. Минэнерго 20.05.1994г. и постановлением Правительства РФ от 10.08.2003 г. №486 «Об утверждении правил определения размеров земельных участков для размещения воздушных линий электропередачи и опор линий связи, обслуживающих электрические сети»).
 Ширина полосы отвода земли для двухцепных участков ВЛ 110 кВ составляет:
 в районе существующих опор (№1/142, №3/140) - 14,0 м;
 в районе проектируемой опоры (№2/141) – 19,5 м.
 Площадь отвода земли на период реконструкции воздушных линий электропередачи составляет 1138 м².
 Отвод земельных участков под размещение опор принят в соответствии с «Нормами отвода земель для электрических сетей 0,38-750 кВ № 14278ТМ-Т1» и составляет 76 м².

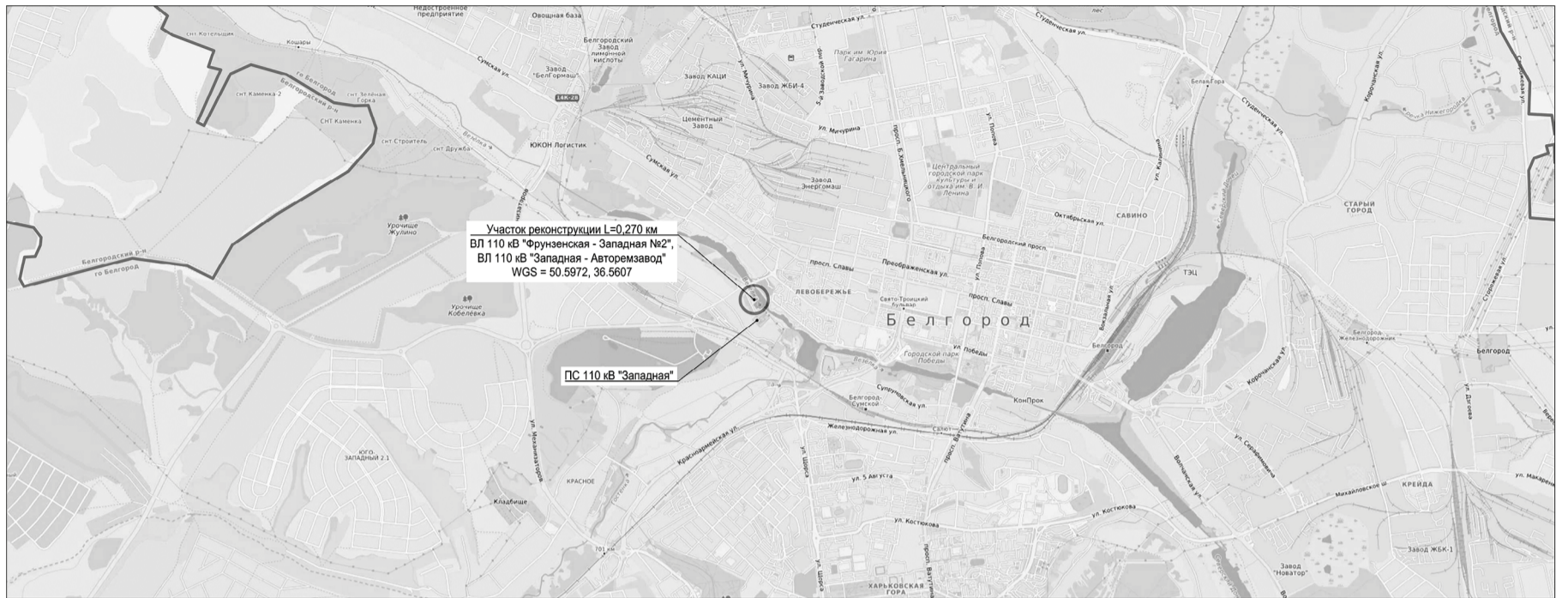
6. Информация о необходимости осуществления мероприятий по защите сохраняемых объектов капитального строительства от возможного негативного воздействия в связи с размещением линейного объекта
 В границу зоны планируемого размещения линейного объекта не попадают существующие объекты капитального строительства.
 При выполнении работ по монтажу воздушных линий электропередачи требуется установить охранные зоны (зоны с особыми условиями использования территории).
 Охранные зоны вдоль воздушных линий электропередачи устанавливаются в виде части поверхности участка земли и воздушного пространства (на высоту, соответствующую высоте опор воздушных линий электропередачи), ограниченной параллельными вертикальными плоскостями, отстоящими по обе стороны линии электропередачи от крайних проводов при неотклоненном их положении на расстоянии – 20 метров для ВЛ 110 кВ (Постановление Правительства РФ от 24 февраля 2009 г. №160 «О порядке установления охранных зон объектов электросетевого хозяйства и особых условий использования земельных участков, расположенных в границах таких зон»).

7. Информация по осуществлению мероприятий по сохранению объектов культурного наследия от возможного негативного воздействия в связи с размещением линейного объекта
 На участке реализации проектных решений отсутствуют объекты культурного наследия, включенные в Единый государственный реестр объектов культурного наследия (памятников истории и культуры) народов Российской Федерации, выявленные объекты культурного наследия и объекты, обладающие признаками объекта культурного наследия.
 Границы территории, в отношении которой осуществляется подготовка проекта планировки расположены вне зон охраны и защитных зон объектов культурного наследия (согласно письму №22-09/543 от 30.04.2019 г. от Управления государственной охраны объектов культурного наследия Белгородской области).
 Согласно статье 36 п. 4 Федерального закона «Об объектах культурного наследия (памятниках истории и культуры) народов Российской Федерации» от 25 июня 2002 года № 73-ФЗ и постановлению Правительства Белгородской области «Об охране археологического наследия Белгородской области» от 4 июня 2004 года № 55-п, в случае обнаружения в ходе проведения изыскательских, проектных, строительных, монтажных, хозяйственных работ и иных работ объекта, обладающего признаками объекта культурного наследия, в том числе объекта археологического наследия (фрагменты керамических сосудов, изделий из железа, бронзы, камня, кости и т. д.), заказчик указанных работ, технич. заказчик (застройщик) объекта капитального строительства, лицо, проводящее указанные работы, обязаны незамедлительно приостановить указанные работы и в течение трех дней со дня обнаружения такого объекта направить в региональный орган охраны объектов культурного наследия письменное заявление об обнаруженном объекте культурного наследия.

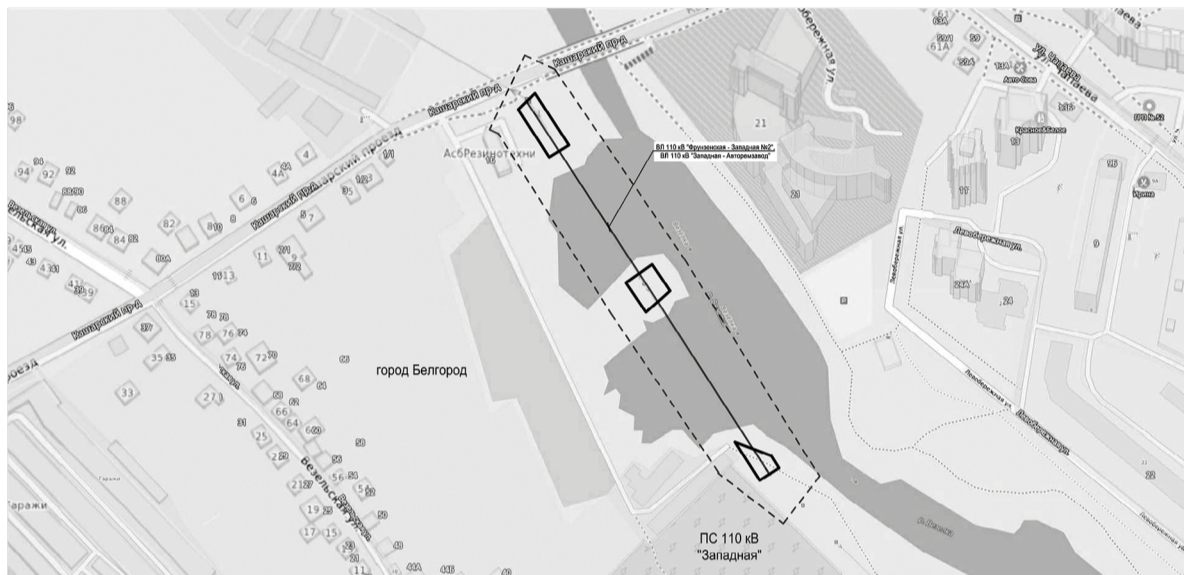
8. Информация по осуществлению мероприятий по охране окружающей среды
 Рекомендуемые проектные решения ориентированы на минимальное вмешательство в сложившийся природно-территориальный комплекс и социально – экологические условия проживания населения.
 Это достигается минимизацией площади изъятия земель, проведением мероприятий по защите земель от эрозии и подтопления, организацией водотоков.
 В целях охраны природы необходимо выполнять следующие условия:
 обязательное соблюдение границ территорий, отводимых для строительства;
 слив горюче-смазочных материалов производить только в специально отведенных для этих целей местах;
 мойку машин и механизмов производить в специально отведенных и оборудованных для этих целей местах.
 Для уменьшения негативного влияния на земельные ресурсы в период строительства предусматриваются следующие мероприятия:
 сбор строительных и бытовых отходов на специально оборудованной и огражденной по периметру площадке с водонепроницаемым покрытием; своевременная ликвидация проливов нефтепродуктов, возникающих при эксплуатации автотранспорта.
 Согласно ст. 51 Федерального Закона «Об охране окружающей среды» отходы производства и потребления подлежат сбору, использованию, обезвреживанию, транспортировке, хранению и захоронению, способы и условия которых безопасны для окружающей среды.
 Отходы, образующиеся в период реконструкции, без временного накопления, по мере образования предусматривается вывозить на свалку, а также на базу подрядной организации.
 Одним из основных видов охраны окружающей среды при данном виде работ, является рекультивация земель.

9. Информация по осуществлению мероприятий по защите территории от чрезвычайных ситуаций природного и техногенного характера, в том числе по обеспечению пожарной безопасности и гражданской обороне
 Предупреждение чрезвычайных ситуаций – это комплекс мероприятий, проводимых заблаговременно и направленных на максимальное возможное уменьшение риска возникновения чрезвычайных ситуаций, а также на сохранение здоровья людей, снижение размеров ущерба окружающей среде и материальных потерь в случае их возникновения.
 В целях предупреждения возможности возникновения чрезвычайных ситуаций природного характера, при разработке проектной документации строительства и эксплуатации планируемого к размещению объекта необходимо учитывать климатические характеристики (температурный режим, гл-

ТОМ 2. ПРОЕКТ ПЛАНИРОВКИ ТЕРРИТОРИИ. Материалы по обоснованию проекта планировки территории. Раздел 3. Материалы по обоснованию проекта планировки территории. Графическая часть



Масштаб 1:25000



Масштаб 1:2000

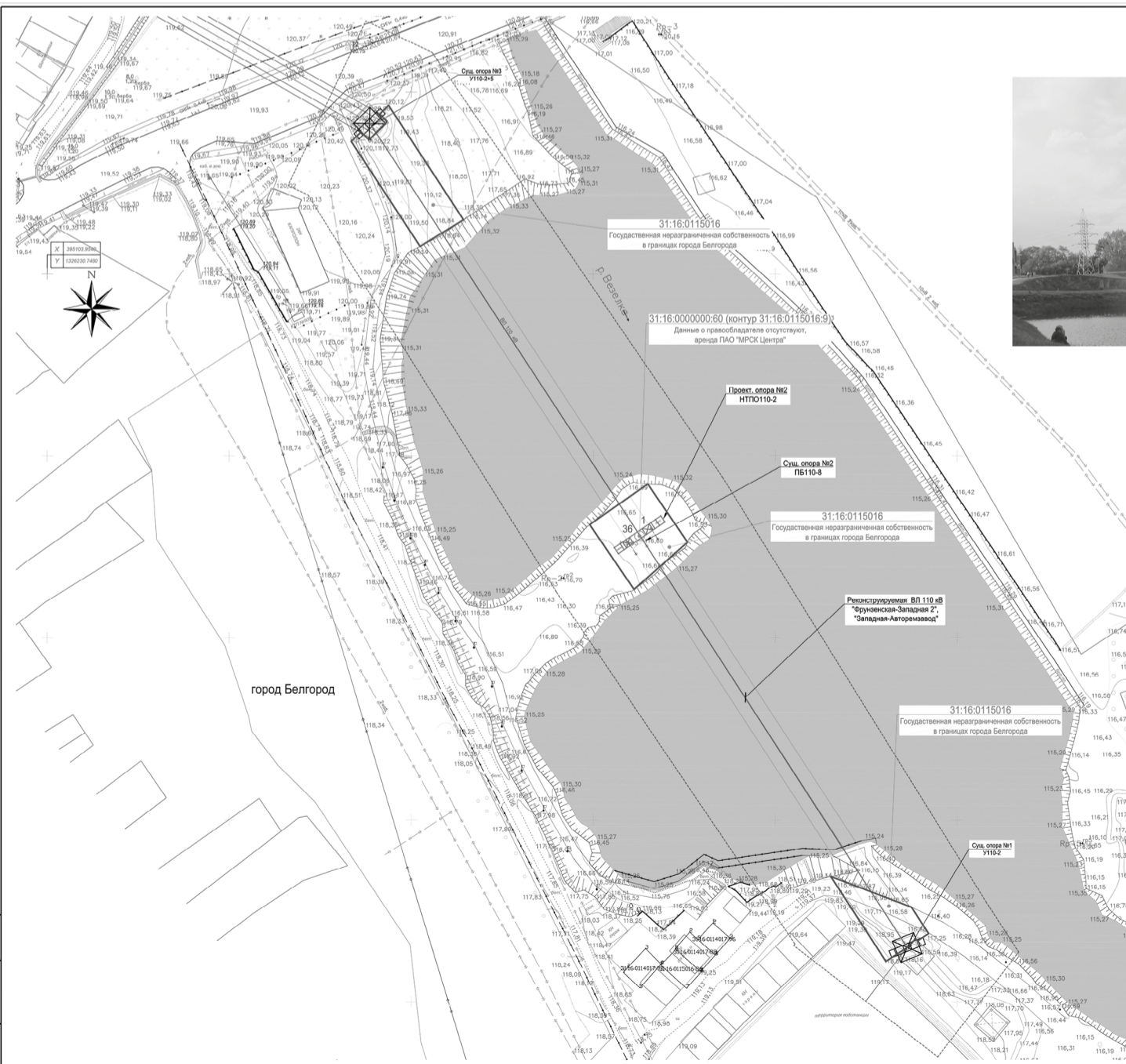
Условные обозначения	
	ось прохождения трассы проектируемой ВЛ 110 кВ
	граница территории, в отношении которой осуществляется подготовка схемы размещения элементов планировочной структуры
	граница зон планируемого размещения линейных объектов
	границы муниципальных образований

Примечания:

1. Диспетчерское наименование ВЛ: ВЛ 110 кВ "Фрунзенская-Западная №2" и ВЛ 110 кВ "Западная-Автомремавод";
2. Наименование ВЛ по свидетельству о государственной регистрации права собственности: Воздушная линия электропередачи 110 кВ "Белгород-Западная" от подстанции 110/10 кВ "Западная" до подстанции 330/110/35/6 кВ "Белгород";
3. Линейные объекты, подлежащие переносу (реконструкции) из зон планируемого размещения линейных объектов в проекте планировки отсутствуют.

ПРОЕКТ ПЛАНИРОВКИ И ПРОЕКТ МЕЖВЕЯНИЯ ТЕРРИТОРИИ РАЗМЕЩЕНИЯ ЛИНЕЙНОГО ОБЪЕКТА					
Реконструкция участка двухцепной ВЛ 110 кВ Фрунзенская-Западная №2 и ВЛ 110 кВ Западная-Автомремавод по замене промежуточной опоры на анкерную в городе Белгороде Белгородской области					
Изм.	Коп.уч.	Лист	№ док.	Подпись	Дата
Разраб.	Алехин	Иваненко	И.И.	И.И.	08.05.19
Пров.	Алехин	Иваненко	И.И.	И.И.	08.05.19
Н.контр.	Глухаченко	Абрамов	Г.И.	А.И.	08.05.19
ГИП	Глухаченко	Абрамов	Г.И.	А.И.	08.05.19
Том 2. ПРОЕКТ ПЛАНИРОВКИ ТЕРРИТОРИИ. Раздел 3. Графическая часть					Страница 1
Схема размещения элементов планировочной структуры М 1:2500, М 1:2000					МЕРИДИАН ЭНЕРГО г. Москва 2019 г.
					Формат А2

Имя, № подл., Подпись и дата, ЕЗем. и №



Общий вид опоры №2 НТПО110-2



Условные обозначения	
	ось прохождения трассы проектируемой ВЛ 110 кВ
	граница территории, в отношении которой осуществляется подготовка проекта планировки
	границы зон планируемого размещения линейных объектов
	контуры сущ. сохраняемых объектов кап. строив-ва, учтенных в ЕГРН и не подлежащих переносу
	границы зон планируемого размещения линейных объектов в проекте планировки отсутствуют;
	границы зон планируемого размещения линейных объектов в проекте планировки отсутствуют;
	границы сущ. земельных участков, учтенных в ЕГРН, попадающих в границу зоны планируемого размещения линейного объекта, с указанием номеров характерных точек границ таких участков
	проектируемая опора
	Сеть опоры №2 УП10-2
	номер и тип опоры

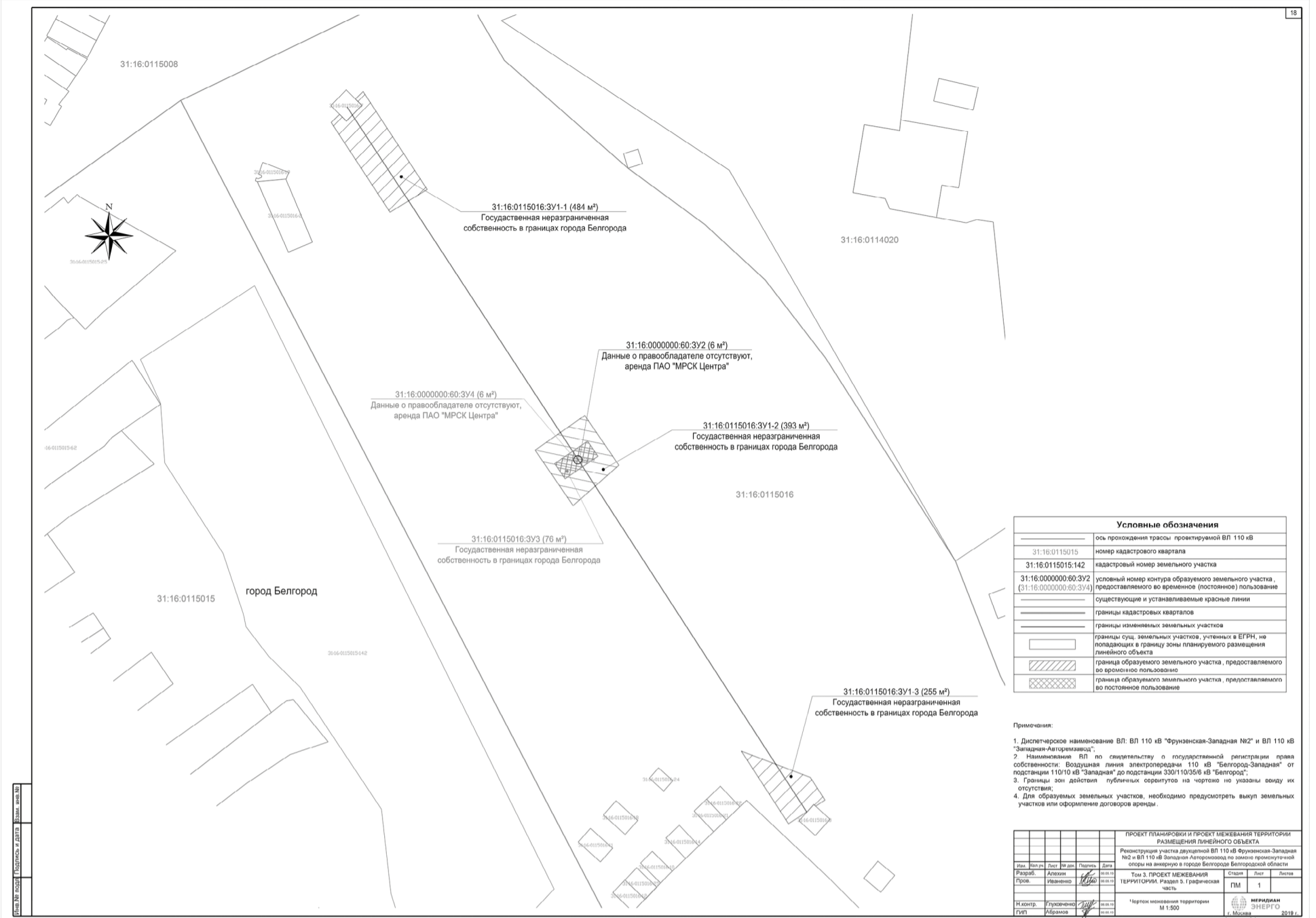
Примечания:

1. Диспетчерское наименование ВЛ: ВЛ 110 кВ "Фрунзенская-Западная №2" и ВЛ 110 кВ "Западная-Автомремавод";
2. Наименование ВЛ по свидетельству о государственной регистрации права собственности: Воздушная линия электропередачи 110 кВ "Белгород-Западная" от подстанции 110/10 кВ "Западная" до подстанции 330/110/35/6 кВ "Белгород";
3. Линейные объекты, подлежащие переносу (реконструкции) из зон планируемого размещения линейных объектов в проекте планировки отсутствуют;
4. Схема использования территории в период подготовки проекта планировки совмещена со схемой конструктивных и планировочных решений;
5. Зоны планируемого размещения объектов капитального строительства, установленные ранее утвержденной документацией по планировке территории, в границах проекта отсутствуют;
6. В границах разработки проекта отсутствуют объекты капитального строительства, подлежащие сносу (или) демонтажу;
7. Для изменяемых участков необходимо предусмотреть выкуп земельных участков или оформление договора аренды;
8. Реконструкция объекта осуществляется на территории города Белгорода. Категория земель - земли населенных пунктов.

ПРОЕКТ ПЛАНИРОВКИ И ПРОЕКТ МЕЖВЕЯНИЯ ТЕРРИТОРИИ РАЗМЕЩЕНИЯ ЛИНЕЙНОГО ОБЪЕКТА					
Реконструкция участка двухцепной ВЛ 110 кВ Фрунзенская-Западная №2 и ВЛ 110 кВ Западная-Автомремавод по замене промежуточной опоры на анкерную в городе Белгороде Белгородской области					
Изм.	Коп.уч.	Лист	№ док.	Подпись	Дата
Разраб.	Алехин	Иваненко	И.И.	И.И.	08.05.19
Пров.	Алехин	Иваненко	И.И.	И.И.	08.05.19
Н.контр.	Глухаченко	Абрамов	Г.И.	А.И.	08.05.19
ГИП	Глухаченко	Абрамов	Г.И.	А.И.	08.05.19
Схема использования территории в период подготовки проекта планировки территории М 1:300					МЕРИДИАН ЭНЕРГО г. Москва 2019 г.
					Формат А1

Имя, № подл., Подпись и дата, ЕЗем. и №

ТОМ 3. ПРОЕКТ МЕЖЕВАНИЯ ТЕРРИТОРИИ. Раздел 5. Проект межевания территории. Графическая часть



Условные обозначения	
—	ось прохождения трассы проектируемой ВЛ 110 кВ
31:16.0115015	номер кадастрового квартала
31:16.0115015:142	кадастровый номер земельного участка
31:16.0000000:60:ЗУ2 (31:16.0000000:60:ЗУ4)	условный номер контура образуемого земельного участка, предоставляемого во временное (постоянное) пользование
—	существующие и устанавливаемые красные линии
—	границы кадастровых кварталов
—	границы изменяемых земельных участков
—	границы зон с особыми условиями использования территории, учтенных в ЕГРН, не попадающих в границу зоны планируемого размещения линейного объекта
—	граница образуемого земельного участка, предоставляемого во временное пользование
—	граница образуемого земельного участка, предоставляемого во постоянное пользование

- Примечания:
1. Диспетчерское наименование ВЛ: ВЛ 110 кВ "Фрунзенская-Западная №2" и ВЛ 110 кВ "Западная-Автомобильная";
 2. Наименование ВЛ по свидетельству о государственной регистрации права собственности: Воздушная линия электропередачи 110 кВ "Белгород-Западная" от подстанции 110/10 кВ "Западная" до подстанции 330/110/35 кВ "Белгород";
 3. Границы зон действия публичных сервитутов на чертеже не указаны ввиду их отсутствия;
 4. Для образуемых земельных участков, необходимо предусмотреть выкуп земельных участков или оформление договоров аренды.

ПРОЕКТ ПЛАНИРОВКИ И ПРОЕКТ МЕЖЕВАНИЯ ТЕРРИТОРИИ		РАЗМЕЩЕНИЯ ЛИНЕЙНОГО ОБЪЕКТА	
Реконструкция участка дуговой ВЛ 110 кВ Фрунзенская-Западная №2 и ВЛ 110 кВ Западная-Автомобильная по землепроходной линии на территории в городе Белгороде Белгородской области			
Разработчик:	Александр Иванов	Специальность:	ПМ
Проектировщик:	Иванов	Лист:	1
И.контр.:	Глушенин	Масштаб:	1:500
Г.И.П.:	Иванов	Исполнитель:	ИЗИРЭДИАН ЭНЕРГО
		Москва 2019 г.	

ТОМ 3. ПРОЕКТ МЕЖЕВАНИЯ ТЕРРИТОРИИ. Раздел 6. Материалы по обоснованию проекта межевания территории. Графическая часть



Условные обозначения	
—	ось прохождения трассы проектируемой ВЛ 110 кВ
31:16.0115015	номер кадастрового квартала
31:10.0115015:9	кадастровый номер земельного участка
—	границы кадастровых кварталов
—	границы изменяемых земельных участков
—	граница зон с особыми условиями использования территории, сведения о которых находятся в ЕГРН
—	границы зон с особыми условиями использования территории, учтенных в ЕГРН, не попадающих в границу зоны планируемого размещения линейного объекта
—	граница образуемого земельного участка, предоставляемого во временное пользование
—	граница образуемого земельного участка, предоставляемого во постоянное пользование

- Примечания:
1. Диспетчерское наименование ВЛ: ВЛ 110 кВ "Фрунзенская-Западная №2" и ВЛ 110 кВ "Западная-Автомобильная";
 2. Наименование ВЛ по свидетельству о государственной регистрации права собственности: Воздушная линия электропередачи 110 кВ "Белгород-Западная" от подстанции 110/10 кВ "Западная" до подстанции 330/110/35 кВ "Белгород";
 3. Границы особо охраняемых природных территорий и объекты культурного наследия в границах разработки проекта отсутствуют.

ПРОЕКТ ПЛАНИРОВКИ И ПРОЕКТ МЕЖЕВАНИЯ ТЕРРИТОРИИ		РАЗМЕЩЕНИЯ ЛИНЕЙНОГО ОБЪЕКТА	
Реконструкция участка дуговой ВЛ 110 кВ Фрунзенская-Западная №2 и ВЛ 110 кВ Западная-Автомобильная по землепроходной линии на территории в городе Белгороде Белгородской области			
Разработчик:	Александр Иванов	Специальность:	ПМ
Проектировщик:	Иванов	Лист:	1
И.контр.:	Глушенин	Масштаб:	1:500
Г.И.П.:	Иванов	Исполнитель:	ИЗИРЭДИАН ЭНЕРГО
		Москва 2019 г.	

КАДАСТРОВЫЙ ПАСПОРТ ЗЕМЕЛЬНОГО УЧАСТКА (выписка из государственного кадастра недвижимости) В.3 19.03.2009 № 31:16:0109-3116

Выписка из Единого государственного реестра недвижимости об объекте недвижимости Описание местоположения земельного участка

Земельный участок (вид объекта недвижимости) Лист № 3 Раздела 3 Всего листов раздела 3: 3 Всего разделов: 3 Всего листов выписки: 3 29.04.2019 № 99/2019/259737691 Кадастровый номер: 31:16:0115016:9



Государственный регистратор полное наименование должности подпись ФГИС ЕГРН инициалы, фамилия М.П.

Выписка из Единого государственного реестра недвижимости об объекте недвижимости Сведения о характеристиках объекта недвижимости

Земельный участок (вид объекта недвижимости) Лист № 1 Раздела 1 Всего листов раздела 1: 1 Всего разделов: 1 Всего листов выписки: 1 29.04.2019 № 99/2019/259737691 Кадастровый номер: 31:16:0115016:9

Государственный регистратор полное наименование должности подпись ФГИС ЕГРН инициалы, фамилия М.П.

Выписка из Единого государственного реестра недвижимости об объекте недвижимости Сведения о характеристиках объекта недвижимости

Земельный участок (вид объекта недвижимости) Лист № 1 Раздела 1 Всего листов раздела 1: 1 Всего разделов: 1 Всего листов выписки: 1 29.04.2019 № 99/2019/259737691 Кадастровый номер: 31:16:0115016:9

Государственный регистратор полное наименование должности подпись ФГИС ЕГРН инициалы, фамилия М.П.

Выписка из Единого государственного реестра недвижимости об объекте недвижимости Сведения о характеристиках объекта недвижимости

Земельный участок (вид объекта недвижимости) Лист № 1 Раздела 1 Всего листов раздела 1: 1 Всего разделов: 1 Всего листов выписки: 1 29.04.2019 № 99/2019/259737691 Кадастровый номер: 31:16:0115016:9

Государственный регистратор полное наименование должности подпись ФГИС ЕГРН инициалы, фамилия М.П.

Выписка из Единого государственного реестра недвижимости об объекте недвижимости Описание местоположения земельного участка

Земельный участок (вид объекта недвижимости) Лист № 3.1 Раздела 3.1 Всего листов раздела 3.1: 3.1 Всего разделов: 3.1 Всего листов выписки: 3.1 29.04.2019 № 99/2019/259737691 Кадастровый номер: 31:16:0115016:9

Table with 8 columns: Номер п/п, Номер точки, Дирекционный угол, Горизонтальное положение, м, Описание закрепления на местности, Кадастровые номера смежных участков, Сведения об адресах правообладателей смежных земельных участков. Rows 1-15.

Государственный регистратор полное наименование должности подпись ФГИС ЕГРН инициалы, фамилия М.П.

Выписка из Единого государственного реестра недвижимости об объекте недвижимости Описание местоположения земельного участка

Земельный участок (вид объекта недвижимости) Лист № 3.1 Раздела 3.1 Всего листов раздела 3.1: 3.1 Всего разделов: 3.1 Всего листов выписки: 3.1 29.04.2019 № 99/2019/259737691 Кадастровый номер: 31:16:0115016:9

Table with 8 columns: Номер п/п, Номер точки, Дирекционный угол, Горизонтальное положение, м, Описание закрепления на местности, Кадастровые номера смежных участков, Сведения об адресах правообладателей смежных земельных участков. Rows 16-30.

Государственный регистратор полное наименование должности подпись ФГИС ЕГРН инициалы, фамилия М.П.

Выписка из Единого государственного реестра недвижимости об объекте недвижимости

Описание местоположения земельного участка

Земельный участок (вид объекта недвижимости)
Лист № 3.1 Раздела 3.1
Всего листов раздела 3.1: 3
Всего разделов: 3
Всего листов выписки: 3
Кадастровый номер: 31:16:0115016:9

Описание местоположения границ земельного участка
Таблица с 8 столбцами: Номер п/п, Номер точки, Дирекционный угол, Горизонтальное положение, м, Описание закрепления на местности, Кадастровые номера смежных участков, Сведения об адресах правообладателей смежных земельных участков.

Государственный регистратор
полное наименование должности: М.П.
подпись:
инициалы, фамилия: ФГИС ЕГРН

Выписка из Единого государственного реестра недвижимости об объекте недвижимости

Описание местоположения земельного участка

Земельный участок (вид объекта недвижимости)
Лист № 3.2 Раздела 3.2
Всего листов раздела 3.2: 3
Всего разделов: 3
Всего листов выписки: 3
Кадастровый номер: 31:16:0115016:9

Сведения о характерных точках границы земельного участка
Система координат: СК кадастрового округа
Зона №
Таблица с 5 столбцами: Номер точки, Координаты (X, Y), Описание закрепления на местности, Средняя квадратическая погрешность определения координат.

Государственный регистратор
полное наименование должности: М.П.
подпись:
инициалы, фамилия: ФГИС ЕГРН

Выписка из Единого государственного реестра недвижимости об объекте недвижимости

Описание местоположения земельного участка

Земельный участок (вид объекта недвижимости)
Лист № 3.2 Раздела 3.2
Всего листов раздела 3.2: 3
Всего разделов: 3
Всего листов выписки: 3
Кадастровый номер: 31:16:0115016:9

Сведения о характерных точках границы земельного участка
Система координат: СК кадастрового округа
Зона №
Таблица с 5 столбцами: Номер точки, Координаты (X, Y), Описание закрепления на местности, Средняя квадратическая погрешность определения координат.

Государственный регистратор
полное наименование должности: М.П.
подпись:
инициалы, фамилия: ФГИС ЕГРН

Выписка из Единого государственного реестра недвижимости об объекте недвижимости

Описание местоположения земельного участка

Земельный участок (вид объекта недвижимости)
Лист № 3.2 Раздела 3.2
Всего листов раздела 3.2: 3
Всего разделов: 3
Всего листов выписки: 3
Кадастровый номер: 31:16:0115016:9

Сведения о характерных точках границы земельного участка
Система координат: СК кадастрового округа
Зона №
Таблица с 5 столбцами: Номер точки, Координаты (X, Y), Описание закрепления на местности, Средняя квадратическая погрешность определения координат.

Государственный регистратор
полное наименование должности: М.П.
подпись:
инициалы, фамилия: ФГИС ЕГРН

КАДАСТРОВЫЙ ПАСПОРТ ЗЕМЕЛЬНОГО УЧАСТКА (выписка из государственного кадастра недвижимости) В.3

Кадастровый паспорт земельного участка № 31:16:0115016:9
Таблица с 5 столбцами: № п/п, Учетный номер части, Площадь (м²), Характеристика, Лица, в пользу которых установлены обременения.

Нач.тер.отд.по г.Белгород и Белгородскому р-ну Управления Роснедвижимости по Белгородской обл. Старцев А.И.

КАДАСТРОВЫЙ ПАСПОРТ ЗЕМЕЛЬНОГО УЧАСТКА (выписка из государственного кадастра недвижимости) В.3

Кадастровый паспорт земельного участка № 31:16:021038:41
Таблица с 5 столбцами: № п/п, Учетный номер части, Площадь (м²), Характеристика, Лица, в пользу которых установлены обременения.

Нач.тер.отд.по г.Белгород и Белгородскому р-ну Управления Роснедвижимости по Белгородской обл. Старцев А.И.

Территориальный отдел по г.Белгороду и Белгородскому району Управления Роснедвижимости по Белгородской области В.1

КАДАСТРОВЫЙ ПАСПОРТ ЗЕМЕЛЬНОГО УЧАСТКА (выписка из государственного кадастра недвижимости) В.1
19.03.2009 № 31:16:021038:41
Таблица с 18 разделами: Общие сведения, Предыдущие номера, Единое землепользование, Местоположение, Категория земель, Разрешенное использование, Фактическое использование, Сведения о правах, Особые отметки, Дополнительные сведения.

Нач.тер.отд.по г.Белгород и Белгородскому р-ну Управления Роснедвижимости по Белгородской обл. Старцев А.И.

Комитет муниципальных и земельных отношений администрации г. Белгорода сообщает о проведении 05 августа 2019 г., в 11 часов, аукциона по продаже права на заключение договора аренды земельного участка с разрешенным видом использования: для обслуживания автотранспорта, расположенного по адресу: г. Белгород, ул. Садовая, 37-а.

Площадь земельного участка – 1300 кв. м. Кадастровый номер 31:16:0202012:664.

Категория земель – земли населенных пунктов. Начальная цена продажи права на заключение договора аренды (ежегодный размер арендной платы) земельного участка – 172 197 руб.

Шаг аукциона – 3% начальной цены продажи права на заключение договора аренды (ежегодный размер арендной платы) земельного участка. Срок аренды – 5 лет.

Организатор торгов – Комитет муниципальных и земельных отношений Администрации г. Белгорода. Торги проводятся в форме аукциона, открытого по составу участников и открытого по форме подачи предложений о размере арендной платы.

Решение о проведении торгов принято распоряжением администрации города от 26 июня 2019 года № 585 «О проведении торгов по продаже права на заключение договора аренды земельного участка по ул. Садовая, 37-а».

Предусмотреть в договоре аренды: 1. Ответственность победителя аукциона за несвоевременную уплату арендной платы. 2. Ответственность за нарушение использования земельного участка. 3. Обязанность по обеспечению санитарного состояния предоставляемой территории, организации сбора и обеспечению вывоза мусора и твердых бытовых отходов.

4. Обременение и ограничение: - на земельном участке площадью 37 кв. м установить ограничение прав, предусмотренное статьей 56 Земельного кодекса Российской Федерации, 31.16.2.1816. Охранная зона инженерных коммуникаций - зона с особыми условиями использования территории - ВЛ - 0,4 кВ НО ТП - 175 улицы Садовая;

- на земельном участке площадью 16 кв. м установить ограничение прав, предусмотренное статьей 56 Земельного кодекса Российской Федерации, 31.16.2.2488. Охранная зона инженерных коммуникаций - зона с особыми условиями использования территории - КЛ 6 кВ ТП 193 - ТП 194;

- предоставляется право бесплатного доступа неограниченному кругу лиц. 5. Обеспечить доступ представителей собственника линейного объекта или представителей организации, осуществляющей эксплуатацию линейного объекта, к данному объекту в целях обеспечения его безопасности.

Документы, представляемые для участия в аукционе: 1. Заявка на участие в аукционе. 2. Документ, удостоверяющий личность (копия). 3. Платежное поручение с отметкой банка об исполнении, подтверждающее внесение претендентом задатка.

4. Доверенность от представителя заявителя (в случае участия в торгах представителя). Сумма задатка для участия в аукционе по продаже права на заключение договора аренды земельного участка составляет 20% от начальной цены продажи права на заключение договора аренды (ежегодный размер арендной платы) земельного участка.

Задаток перечисляется на счет УФК по Белгородской области (Комитет муниципальных и земельных отношений Администрации города Белгорода, л/с 05263019110), № р/сч 40302810814033000225 в Отделение Белгород г. Белгород, ИНН 312322512, КПП 312301001, БИК 041403001, ОКТМО 14701000, и должен поступить на указанный счет не позднее 30 июля 2019 г., до 13 час. 00 мин. Форма платежа – единовременная.

Заявки с прилагаемыми к ним документами принимаются Продавцом начиная с 05 июля 2019 года в Комитете муниципальных и земельных отношений администрации города Белгорода по адресу: г. Белгород, ул. Николая Чумичова, 31-а, 4 этаж, каб. 413.

График (режим) работы Комитета муниципальных и земельных отношений администрации города Белгорода: понедельник – пятница, с 9:00 до 18:00, перерыв с 13:00 до 14:00; суббота, воскресенье – выходной.

Срок окончания приема заявок – 30 июля 2019 года, в 13 час. 00 мин. Место проведения аукциона: г. Белгород, ул. Н. Чумичова, 31-а, 4-й этаж, зал заседаний.

Заявки, поступившие после истечения срока приема заявок, указанного в информационном сообщении, либо представленные без необходимых документов, либо поданные лицом, не уполномоченным претендентом на осуществление таких действий, Продавцом не принимаются.

30 июля 2019 г., в 16 час. 00 мин. – принятие организатором торгов решения о признании претендентов участниками торгов или об отказе в допуске претендентов к участию в торгах.

Ознакомиться с формой заявки, а также иными сведениями можно с момента приема заявок по адресу Продавца. Телефон по вопросам: 27-54-38. Критерием выявления победителей аукциона является наиболее высокая цена за предмет торгов.

Победителем аукциона или его полномочным представителем в день проведения аукциона выдается под расписку протокол об итогах торгов. Договор аренды подлежит заключению срок не ранее чем через 10 дней со дня размещения информации о результатах аукциона на официальном сайте Российской Федерации в сети Интернет (www.torgi.gov.ru).

В случае невыполнения победителем условий аукциона торги признаются несостоявшимися. Если аукцион признан несостоявшимся и только один заявитель признан участником аукциона, последний не ранее чем через 10 дней со дня размещения информации о результатах аукциона на официальном сайте Российской Федерации в сети Интернет (www.torgi.gov.ru) вправе заключить договор аренды земельного участка. При этом размер ежегодной арендной платы определяется в размере, равном начальной цене предмета аукциона.

Если договоры аренды земельного участка в течение тридцати дней со дня направления победителю аукциона проектов указанных договоров не были им подписаны и представлены в уполномоченный орган, организатор аукциона предлагает заключить указанные договоры иному участнику аукциона, который сделал предпоследнее предложение о цене предмета аукциона, по цене, предложенной победителем аукциона.

В случае, если в течение тридцати дней со дня направления участнику аукциона, который сделал предпоследнее предложение о цене предмета аукциона, проекта договора аренды земельного участка этот участник не представил в уполномоченный орган подписанные им договоры, организатор аукциона вправе объявить о проведении повторного аукциона или распорядиться земельным участком иным образом в соответствии с действующим законодательством.

Сведения о победителях аукционов, уклонившихся от заключения договора аренды земельного участка, являющегося предметом аукциона, включаются в реестр недобросовестных участников аукциона.

В комитет имущественных и земельных отношений администрации города Белгорода
ЗАЯВКА
на участие в торгах в виде открытого аукциона
г. Белгород
(фамилия, имя, отчество и паспортные данные физического лица, полное наименование юридического лица)

1. Соблюдать условия аукциона, содержащиеся в информационном сообщении о проведении аукциона, опубликованном в...
2. В случае признания победителем, уплатить Продавцу стоимость земельного участка/приобретенного права на заключение договора аренды земельного участка, установленную по результатам аукциона.

К заявке прилагаются:
- платежное поручение с отметкой банка об исполнении, подтверждающее внесение Участником установленной суммы задатка;
- копии документов, удостоверяющих личность физического лица;
- доверенность, в случае участия в торгах лица по доверенности;
- копии документов, удостоверяющих личность доверенного лица.

1. ПРЕДМЕТ ДОГОВОРА
1.1. Арендодатель передал, а Арендатор принял в аренду, согласно протоколу №... комитета имущественных и земельных отношений администрации города Белгорода от... года рег. №... земельный участок площадью... кв. м. с видом разрешенного использования:...

1.2. Категория земель – земли населённых пунктов.
1.3. Кадастровый номер земельного участка...
2. СРОК ДЕЙСТВИЯ ДОГОВОРА И АРЕНДНАЯ ПЛАТА
2.1. Настоящий Договор заключен сроком на... лет (месяцев) до... года, подлежит государственной регистрации в Управлении Федеральной службы государственной регистрации, кадастра и картографии по Белгородской области.

3. ПРАВА И ОБЯЗАННОСТИ АРЕНДОДАТЕЛЯ
3.1. Арендодатель имеет право:
3.1.1. Досрочно отказаться от исполнения обязательств по Договору во внесудебном порядке, направив Арендатору уведомление не менее чем за 30 (тридцать) календарных дней до предполагаемой даты прекращения Договора, в случае:

Приложение № 1 – Протокол №... комитета имущественных и земельных отношений администрации города Белгорода от... года рег. №...
Приложение № 2 – Акт приема-передачи земельного участка в аренду.

АРЕНДОДАТЕЛЬ:
Муниципальное образование городской округ «Город Белгород»
Комитет имущественных и земельных отношений администрации города Белгорода
Юридический адрес: 308000, Российская Федерация, Белгородская область, г. Белгород, ОГРН...
Руководитель комитета имущественных и земельных отношений администрации города Белгорода (заместитель руководителя комитета имущественных и земельных отношений администрации города Белгорода – начальник управления земельных отношений) ФИО...
АРЕНДАТОР:
ФИО гражданина, паспортные данные, включая дату рождения, адрес, наименование юридического лица, адрес, ИНН, расчетный счет, другие данные

М.П. ...
Указывается дата протокола комитета имущественных и земельных отношений администрации города Белгорода, на основании которого заключается договор.
Включается в договор аренды земельного участка, в случае если земельный участок зарезервирован для государственных или муниципальных нужд.

ПРИЕМА-ПЕРЕДАЧИ ЗЕМЕЛЬНОГО УЧАСТКА В АРЕНДУ
г. Белгород
Мы, нижеподписавшиеся, Арендодатель – Муниципальное образование городской округ «Город Белгород» (Устав городского округа «Город Белгород», принят решением Белгородского городского Совета депутатов от 29 ноября 2005 г. № 197), представленное Комитетом имущественных и земельных отношений администрации города Белгорода: Российская Федерация, Белгородская область, г. Белгород, в лице... действующего на основании... и «Арендатор» –... действующего на основании... составили настоящий акт о нижеследующем:

1. Арендодатель передает в аренду сроком на... лет (месяцев) до... года земельный участок площадью... кв. м, расположенный по адресу г. Белгород, ул... Кадастровый номер земельного участка...
2. Претензий у Арендатора к Арендодателю по передаваемому земельному участку не имеется. Земельный участок отвечает требованиям разрешенного использования.
3. Стороны считают, что все обязательства по передаче вышеуказанного земельного участка выполнены полностью.
Данный акт не является документом на право собственности на земельный участок.

Сообщение о проведении 05 августа 2019 г. аукциона по продаже права на заключение договора на размещение нестационарного торгового объекта – павильона в составе останочного комплекса по реализации продовольственных и непродовольственных товаров, согласно следующему лоту:

Table with 6 columns: № лота, Адресные ориентиры нестационарного торгового объекта/территориальная зона/район, Вид объекта, Ассортиментная специализация, Площадь земельного участка, кв. м, Начальная цена аукциона (стоимость платы по договору на размещение с 06.08.2019 г. до 01.08.2020 г.), руб.

Сообщение о проведении 05 августа 2019 г. аукциона по продаже права на заключение договора на размещение нестационарного торгового объекта – павильона по реализации продовольственных и непродовольственных товаров согласно следующему лоту:

Table with 6 columns: № лота, Адресные ориентиры нестационарного торгового объекта/территориальная зона/район, Вид объекта, Ассортиментная специализация, Площадь земельного участка, кв. м, Начальная цена аукциона (стоимость платы по договору на размещение объекта с 06.08.2019 г. по 15.11.2019 г.), руб.

Сообщение о проведении 05 августа 2019 г. аукциона по продаже права на заключение договора на размещение нестационарного торгового объекта – павильона по реализации овощей и фруктов согласно следующему лоту:

Table with 6 columns: № лота, Адресные ориентиры нестационарного торгового объекта/территориальная зона/район, Вид объекта, Ассортиментная специализация, Площадь земельного участка, кв. м, Начальная цена аукциона (стоимость платы по договору на размещение объекта с 06.08.2019 г. до 01.06.2024 г.), руб.

АДМИНИСТРАЦИЯ ГОРОДА БЕЛГОРОДА
ПОСТАНОВЛЕНИЕ
от 28 июня 2019 г.
№ 96
О признании утратившим силу постановления администрации города Белгорода в целях приведения нормативных правовых актов администрации города Белгорода в соответствие с действующим законодательством

ДЕПАРТАМЕНТ СТРОИТЕЛЬСТВА И ТРАНСПОРТА БЕЛГОРОДСКОЙ ОБЛАСТИ
РАСПОРЯЖЕНИЕ
от 24 мая 2019 г.
№ 224
О предоставлении разрешения на условно разрешенный вид использования земельного участка