



Документы также читайте на официальном сайте органов местного самоуправления г. Белгорода www.beladm.ru

**ИЗВЕЩЕНИЕ О ПРОВЕДЕНИИ СОБРАНИЯ
О СОГЛАСОВАНИИ МЕСТОПОЛОЖЕНИЯ ГРАНИЦ ЗЕМЕЛЬНЫХ УЧАСТКОВ**

Кадастровым инженером Затевахиной Анной Александровной (контактный адрес: г. Белгород, ул. Железнодорожная, дом 133, офис 304, тел.: 89155666110, № регистрации в государственном реестре лиц, осуществляющих кадастровую деятельность 20570, адрес электронной почты: in_kadastr@mail.ru) выполняются кадастровые работы в отношении земельного участка с кадастровым номером 31:16:0206008:19, расположенного по адресу: Белгородская область, г. Белгород, ул. Мичурина, 1, по уточнению местоположения границ земельного участка.

Заказчиком кадастровых работ является Рязанова Алла Ивановна. Почтовый адрес: Белгородская область, г. Белгород, ул. Н.Чумичова, дом 112, кв. 8. Тел. 89192843944.

Смежные земельные участки, с правообладателями которых требуется согласовать местоположение границ земельных участков: земельные участки, расположенные в пределах кадастрового квартала 31:16:0206008.

Собрание по поводу согласования местоположения границы состоится по адресу: Белгородская область, г. Белгород, ул. Мичурина, 1, 23.04.2019 г. в 12-00.

С проектом межевого плана земельного участка можно ознакомиться по адресу: г. Белгород, ул. Железнодорожная, дом 133, офис 304.

Требования о проведении согласования местоположения границ земельных участков на местности принимаются с 23.03.2019 г. по 23.04.2019 г., обоснованные возражения о местоположении границ земельных участков после ознакомления с проектом межевого плана принимаются с 23.03.2019 г. по 23.04.2019 г. по адресу: г. Белгород, ул. Железнодорожная, дом 133, офис 304.

При проведении согласования местоположения границ при себе необходимо иметь документ, удостоверяющий личность, а также документы о правах на земельный участок (часть 12 ст. 39, часть 2 ст. 40 Федерального закона от 24.07.2007 г. №221-ФЗ «О кадастровой деятельности»).

На правах рекламы

**АДМИНИСТРАЦИЯ ГОРОДА БЕЛГОРОДА
ПОСТАНОВЛЕНИЕ**

от 15 марта 2019 г. № 30

О внесении изменений в постановление администрации города Белгорода от 23 декабря 2013 года № 265

В связи с организационно-штатными изменениями в администрации города **ПОСТАНОВЛЕНИЕ** администрации города Белгорода от 23 декабря 2013 года № 265 «О порядке разработки, реализации и оценки эффективности муниципальных программ» (в редакции постановлений администрации города от 3 июня 2015 года № 65, от 29 июня 2016 года № 109, от 24 января 2017 года № 11, от 11 августа 2017 года № 172, от 11 сентября 2018 года № 137) изменения следующего содержания:

В Порядке разработки, реализации и оценки эффективности муниципальных программ городского округа «Город Белгород»:

1.1.1. В абзаце втором пункта 3.17 слова «по экономике» исключить.

1.1.2. Приложение № 7 изложить в новой редакции согласно приложению к настоящему постановлению.

Управлению по взаимодействию со СМИ администрации города (Русинова Л.А.) обеспечить опубликование настоящего постановления в газете «Наш Белгород» и на официальном сайте органов местного самоуправления города Белгорода в информационно-телекоммуникационной сети Интернет.

3. Контроль за исполнением настоящего постановления возложить на заместителя главы администрации города по внутренней и кадровой политике Миськова А.Е.

Ю.В. ГАЛДУН,
первый заместитель главы администрации города

**ПРИЛОЖЕНИЕ
к постановлению администрации города Белгорода
от 15 марта 2019 г. № 30**

Приложение № 7
к Порядку разработки, реализации и оценки эффективности муниципальных программ городского округа «Город Белгород»

Форма

УТВЕРЖДАЮ
Первый заместитель главы администрации города

« _____ » _____ 20__ г.

План реализации муниципальной программы _____ на _____ г.
наименование программы период
_____ ответственный исполнитель

1. Срок реализации и объем ресурсного обеспечения

№ п/п	Наименование подпрограммы, основного мероприятия, мероприятия, проекта	Ответственный исполнитель (соисполнитель, участник)	Срок реализации	Объем ресурсного обеспечения, тыс. руб.			
				начало (полугодие)	завершение (полугодие)	20__ год	из них
				I полугодие	II полугодие	I полугодие	II полугодие
				сумма	в т.ч. по источникам	сумма	в т.ч. по источникам
Всего по муниципальной программе							
Подпрограмма 1							
Основное мероприятие 1.1							
Мероприятие 1.1.1							
...							
Проект							
...							

2. Показатели результата и меры правового регулирования

№ п/п	Наименование подпрограммы, основного мероприятия, мероприятия, проекта	Показатели результата			Реализация мер правового регулирования		
		наименование показателя	значение показателя		Наименование нормативного правового акта администрации города	Срок принятия	
			20__ год	в том числе		I полугодие	II полугодие
				I полугодие	II полугодие	I полугодие	II полугодие
Всего по муниципальной программе							
Подпрограмма 1							
Основное мероприятие 1.1							
Мероприятие 1.1.1							
...							
Проект							
...							

И.О.Ф. _____,
руководитель структурного подразделения администрации города
(ответственный исполнитель муниципальной программы)

В.А. КИЗИЛОВ,
начальник управления организационно-контрольной и аналитической работы администрации города

Заключение о результатах публичных слушаний

от «11» марта 2019 г.

Публичные слушания назначены оповещением комиссии по подготовке проекта правил землепользования и застройки от «19» февраля 2019 года № 18.
Тема публичных слушаний: Предоставление разрешения на условно разрешенный вид использования земельного участка.
Инициатор публичных слушаний: Пирогов В.А.
Дата проведения: «11» марта 2019 года.

Количество участников публичных слушаний: 1.
Протокол публичных слушаний от: «11» марта 2019 г.

№ п/п	Проекты, вынесенные на публичные слушания	Предложения и рекомендации, дата их внесения	Кем внесено предложение	Рекомендации оргкомитета
1.	Предоставление разрешения на условно разрешенный вид использования с кодом вида разрешенного использования 4.4 «Магазины» земельного участка с кадастровым номером 31:16:0125014:104 площадью 598 кв. м, расположенного в зоне автомобильного транспорта и улочно-дорожной сети (ТЗ) по адресу: г. Белгород, ул. 5 Августа, 31-б, на основании заявления Пирогова В.А.	-	-	Одобрить предоставление разрешения на условно разрешенный вид использования с кодом вида разрешенного использования 4.4 «Магазины» земельного участка с кадастровым номером 31:16:0125014:104 площадью 598 кв. м, расположенного в зоне автомобильного транспорта и улочно-дорожной сети (ТЗ) по адресу: г. Белгород, ул. 5 Августа, 31-б.

По итогам проведения публичных слушаний комиссия по подготовке проекта правил землепользования и застройки решила:

Руководствуясь ст. 2 закона Белгородской области от 21.12.2017 № 223 (ред. от 26.03.2018) «О перераспределении отдельных полномочий в сфере градостроительной деятельности между органами местного самоуправления и органами государственной власти Белгородской области» и порядком принятия решений о предоставлении разрешений на условно разрешенный вид использования земельных участков или объектов капитального строительства поселений, городских округов или об отказе в предоставлении таких разрешений, утвержденным приказом департамента строительства и транспорта Белгородской области от 09.02.2018 г. № 31-пр, комиссией по подготовке проекта правил землепользования и застройки с учетом результатов публичных слушаний рекомендовано предоставить разрешение на условно разрешенный вид использования земельного участка или объекта капитального строительства.

В.Г. ГОЛИКОВ,
руководитель департамента строительства и архитектуры администрации города,
председатель комиссии по подготовке проекта правил землепользования застройки
Д.В. ЛАЗНИК,
юрисконсульт отдела юридического сопровождения и делопроизводства управления архитектуры и градостроительства администрации города, секретарь комиссии

Заключение о результатах публичных слушаний

от «11» марта 2019 г.

Публичные слушания назначены оповещением комиссии по подготовке проекта правил землепользования и застройки от «19» февраля 2019 года № 19.

Тема публичных слушаний: Предоставление разрешения на отклонение от предельных параметров разрешенного строительства, реконструкции объектов капитального строительства.

Инициатор публичных слушаний: Пирогов В.А.

Дата проведения: «11» марта 2019 года.

Количество участников публичных слушаний: 1.

Протокол публичных слушаний от: «11» марта 2019 г.

№ п/п	Проекты, вынесенные на публичные слушания	Предложения и рекомендации, дата их внесения	Кем внесено предложение	Рекомендации оргкомитета
1.	Предоставление разрешения на отклонение от предельных параметров разрешенного строительства объектов капитального строительства на земельном участке с кадастровым номером 31:16:0125014:104 площадью 598 кв. м, расположенного в территориальной зоне автомобильного транспорта и улочно-дорожной сети (ТЗ) по адресу: г. Белгород, ул. 5 Августа, 31-б, в части: - изменения максимального процента застройки в границах земельного участка с 50% до 85%; - изменения минимального количества машино-мест для хранения индивидуального автотранспорта на территории земельного участка с 76 м/мест до 0 м/мест; - изменения минимальной доли озелененной территории земельного участка с 15% на 0%; - изменения минимального количества мест на погрузочно-разгрузочных площадках на территории земельного участка с 3 м/мест до 0 м/мест (изменения размера погрузочно-разгрузочной площадки с 180 кв. м до 0 кв. м); - изменения значения коэффициента плотности застройки с 3,0 на 4,7, на основании заявления Пирогова В.А.	-	-	Одобрить предоставление разрешения на отклонение от предельных параметров разрешенного строительства объектов капитального строительства на земельном участке с кадастровым номером 31:16:0125014:104 площадью 598 кв. м, расположенного в территориальной зоне автомобильного транспорта и улочно-дорожной сети (ТЗ) по адресу: г. Белгород, ул. 5 Августа, 31-б, в части: - изменения максимального процента застройки в границах земельного участка с 50% до 85%; - изменения минимального количества машино-мест для хранения индивидуального автотранспорта на территории земельного участка с 76 м/мест до 0 м/мест; - изменения минимальной доли озелененной территории земельного участка с 15% на 0%; - изменения минимального количества мест на погрузочно-разгрузочных площадках на территории земельного участка с 3 м/мест до 0 м/мест (изменения размера погрузочно-разгрузочной площадки с 180 кв. м до 0 кв. м); - изменения значения коэффициента плотности застройки с 3,0 на 4,7.

По итогам проведения публичных слушаний комиссия по подготовке проекта правил землепользования и застройки решила:

Руководствуясь ст. 2 закона Белгородской области от 21.12.2017 № 223 (ред. от 26.03.2018) «О перераспределении отдельных полномочий в сфере градостроительной деятельности между органами местного самоуправления и органами государственной власти Белгородской области» и порядком принятия решений о предоставлении разрешений на отклонение от предельных параметров разрешенного строительства, реконструкции объектов капитального строительства поселений, городских округов или об отказе в предоставлении таких разрешений, утвержденным приказом департамента строительства и транспорта Белгородской области от 09.02.2018 г. № 25-пр, комиссией по подготовке проекта правил землепользования и застройки с учетом результатов публичных слушаний рекомендовано предоставить разрешение на отклонение от предельных параметров разрешенного строительства объектов капитального строительства.

В.Г. ГОЛИКОВ,
руководитель департамента строительства и архитектуры администрации города,
председатель комиссии по подготовке проекта правил землепользования застройки
Д.В. ЛАЗНИК,
юрисконсульт отдела юридического сопровождения и делопроизводства управления архитектуры и градостроительства администрации города, секретарь комиссии

Заключение о результатах публичных слушаний

от «11» марта 2019 г.

Публичные слушания назначены оповещением комиссии по подготовке проекта правил землепользования и застройки от «19» февраля 2019 года № 20.

Тема публичных слушаний: Предоставление разрешения на условно разрешенный вид использования земельного участка.

Инициатор публичных слушаний: ООО «Рос-Вест».

Дата проведения: «11» марта 2019 года.

Количество участников публичных слушаний: 1.

Протокол публичных слушаний от: «11» марта 2019 г.

№ п/п	Проекты, вынесенные на публичные слушания	Предложения и рекомендации, дата их внесения	Кем внесено предложение	Рекомендации оргкомитета
1.	Предоставление разрешения на условно разрешенный вид использования с кодом вида разрешенного использования 4.4 «Магазины» земельного участка с кадастровым номером 31:16:0123005:12 площадью 600 кв. м, расположенного в зоне жилой застройки индивидуальными домами коттеджного типа с приусадебными участками (ЖК4) по адресу: г. Белгород, ул. Комсомольская, 41, на основании заявления ООО «Рос-Вест».	-	-	Одобрить предоставление разрешения на условно разрешенный вид использования с кодом вида разрешенного использования 4.4 «Магазины» земельного участка с кадастровым номером 31:16:0123005:12 площадью 600 кв. м, расположенного в зоне жилой застройки индивидуальными домами коттеджного типа с приусадебными участками (ЖК4) по адресу: г. Белгород, ул. Комсомольская, 41.

По итогам проведения публичных слушаний комиссия по подготовке проекта правил землепользования и застройки решила:

Руководствуясь ст. 2 закона Белгородской области от 21.12.2017 № 223 (ред. от 26.03.2018) «О перераспределении отдельных полномочий в сфере градостроительной деятельности между органами местного самоуправления и органами государственной власти Белгородской области» и порядком принятия решений о предоставлении разрешений на условно разрешенный вид использования земельных участков или объектов капитального строительства поселений, городских округов или об отказе в предоставлении таких разрешений, утвержденным приказом департамента строительства и транспорта Белгородской области от 09.02.2018 г. № 31-пр, комиссией по подготовке проекта правил землепользования и застройки с учетом результатов публичных слушаний рекомендовано предоставить разрешение на условно разрешенный вид использования земельного участка или объекта капитального строительства.

В.Г. ГОЛИКОВ,
руководитель департамента строительства и архитектуры администрации города,
председатель комиссии по подготовке проекта правил землепользования застройки
Д.В. ЛАЗНИК,
юрисконсульт отдела юридического сопровождения и делопроизводства управления архитектуры и градостроительства администрации города, секретарь комиссии

Заключение о результатах публичных слушаний

от «11» марта 2019 г.

Публичные слушания назначены оповещением комиссии по подготовке проекта правил землепользования и застройки от «19» февраля 2019 года № 21.

Тема публичных слушаний: Предоставление разрешения на отклонение от предельных параметров разрешенного строительства, реконструкции объектов капитального строительства.

Инициатор публичных слушаний: ООО «Рос-Вест».

Дата проведения: «11» марта 2019 года.

Количество участников публичных слушаний: 1.

Протокол публичных слушаний от: «11» марта 2019 г.

№ п/п	Проекты, вынесенные на публичные слушания	Предложения и рекомендации, дата их внесения	Кем внесено предложение	Рекомендации оргкомитета
1.	Предоставление разрешения на отклонение от предельных параметров разрешенного строительства объектов капитального строительства на земельном участке с кадастровым номером 31:16:0123005:12 площадью 600 кв. м, расположенном в зоне жилой застройки индивидуальными домами коттеджного типа с приусадебными участками (ЖК4) по адресу: г. Белгород, ул. Комсомольская, 41, в части: - изменения максимального процента застройки в границах земельного участка с 50% на 100%; - изменения минимальной доли озеленения территории земельного участка с 15% на 0%; - изменения минимального количества машино-мест для хранения индивидуального автотранспорта на территории земельного участка - 0 м/мест, на основании заявления ООО «Рос-Вест».	-	-	Одобрить предоставление разрешения на отклонение от предельных параметров разрешенного строительства объектов капитального строительства на земельном участке с кадастровым номером 31:16:0123005:12 площадью 600 кв. м, расположенном в зоне жилой застройки индивидуальными домами коттеджного типа с приусадебными участками (ЖК4) по адресу: г. Белгород, ул. Комсомольская, 41, в части: - изменения максимального процента застройки в границах земельного участка с 50% на 100%; - изменения минимальной доли озеленения территории земельного участка с 15% на 0%; - изменения минимального количества машино-мест для хранения индивидуального автотранспорта на территории земельного участка - 0 м/мест.

По итогам проведения публичных слушаний комиссия по подготовке проекта правил землепользования и застройки решила:

Руководствуясь ст. 2 закона Белгородской области от 21.12.2017 № 223 (ред. от 26.03.2018) «О перераспределении отдельных пол-

номочий в сфере градостроительной деятельности между органами местного самоуправления и органами государственной власти Белгородской области...

В.Г. ГОЛИКОВ,
руководитель департамента строительства и архитектуры администрации города,
председатель комиссии по подготовке проекта правил землепользования застройки
Д.В. ЛАЗНИК,
юрисконсульт отдела юридического сопровождения и делопроизводства управления архитектуры и градостроительства администрации города, секретарь комиссии

Заключение о результатах публичных слушаний

от «11» марта 2019 г.

Публичные слушания назначены оповещением комиссии по подготовке проекта правил землепользования и застройки от «19» февраля 2019 года № 22.

Тема публичных слушаний: Предоставление разрешения на условно разрешенный вид использования земельного участка.
Инициатор публичных слушаний: Григорьев В.С.
Дата проведения: «11» марта 2019 года.
Количество участников публичных слушаний: 3.
Протокол публичных слушаний от: «11» марта 2019 г.

Table with 4 columns: № п/п, Проекты, вынесенные на публичные слушания, Предложения и рекомендации, кем внесено предложение, Рекомендации оргкомитета

По итогам проведения публичных слушаний комиссия по подготовке проекта правил землепользования и застройки решила:

Руководствуясь ст. 2 закона Белгородской области от 21.12.2017 № 223 (ред. от 26.03.2018) «О перераспределении отдельных полномочий в сфере градостроительной деятельности между органами местного самоуправления и органами государственной власти Белгородской области»...

В.Г. ГОЛИКОВ,
руководитель департамента строительства и архитектуры администрации города,
председатель комиссии по подготовке проекта правил землепользования застройки
Д.В. ЛАЗНИК,
юрисконсульт отдела юридического сопровождения и делопроизводства управления архитектуры и градостроительства администрации города, секретарь комиссии

Заключение о результатах публичных слушаний

от «11» марта 2019 г.

Публичные слушания назначены оповещением комиссии по подготовке проекта правил землепользования и застройки от «19» февраля 2019 года № 23.

Тема публичных слушаний: Предоставление разрешения на отклонение от предельных параметров разрешенного строительства, реконструкции объектов капитального строительства.
Инициатор публичных слушаний: ООО «Тотем».
Дата проведения: «11» марта 2019 года.
Количество участников публичных слушаний: 1.
Протокол публичных слушаний от: «11» марта 2019 г.

Table with 4 columns: № п/п, Проекты, вынесенные на публичные слушания, Предложения и рекомендации, кем внесено предложение, Рекомендации оргкомитета

По итогам проведения публичных слушаний комиссия по подготовке проекта правил землепользования и застройки решила:

Руководствуясь ст. 2 закона Белгородской области от 21.12.2017 № 223 (ред. от 26.03.2018) «О перераспределении отдельных полномочий в сфере градостроительной деятельности между органами местного самоуправления и органами государственной власти Белгородской области»...

В.Г. ГОЛИКОВ,
руководитель департамента строительства и архитектуры администрации города,
председатель комиссии по подготовке проекта правил землепользования застройки
Д.В. ЛАЗНИК,
юрисконсульт отдела юридического сопровождения и делопроизводства управления архитектуры и градостроительства администрации города, секретарь комиссии

Заключение о результатах публичных слушаний

от «11» марта 2019 г.

Публичные слушания назначены оповещением комиссии по подготовке проекта правил землепользования и застройки от «19» февраля 2019 года № 24.

Тема публичных слушаний: Предоставление разрешения на отклонение от предельных параметров разрешенного строительства, реконструкции объектов капитального строительства.
Инициатор публичных слушаний: Пелипенко Я.Н.
Дата проведения: «11» марта 2019 года.
Количество участников публичных слушаний: 3.
Протокол публичных слушаний от: «11» марта 2019 г.

Table with 4 columns: № п/п, Проекты, вынесенные на публичные слушания, Предложения и рекомендации, кем внесено предложение, Рекомендации оргкомитета

По итогам проведения публичных слушаний комиссия по подготовке проекта правил землепользования и застройки решила:

Руководствуясь ст. 2 закона Белгородской области от 21.12.2017 № 223 (ред. от 26.03.2018) «О перераспределении отдельных полномочий в сфере градостроительной деятельности между органами местного самоуправления и органами государственной власти Белгородской области»...

В.Г. ГОЛИКОВ,
руководитель департамента строительства и архитектуры администрации города,
председатель комиссии по подготовке проекта правил землепользования застройки
Д.В. ЛАЗНИК,
юрисконсульт отдела юридического сопровождения и делопроизводства управления архитектуры и градостроительства администрации города, секретарь комиссии

Комитет имущественных и земельных отношений администрации г. Белгорода информирует население о возможном предоставлении в аренду сроком на 5 лет земельного участка площадью 2120 кв. м с кадастровым номером 31:16:000000:3950 с видом разрешенного использования: обслуживания автотранспорта (для размещения гаражей) по ул. Губкина (существующий ГК «Губкинский-17»).

ОРГАНИЗАТОР ТОРГОВ

конкурсный управляющий ООО «Услуги и технологии» (ИНН3102015467, ОГРН1023100507836, Белгородская обл., Белгородский р-н., пгт. Северный, ул. Олимпийская, д. 10А, решение арбитражного суда Белгородской обл. об открытии конкурсного производства от 22.03.2018 дело А08-9709/2016) Якубенко Н. В. (308036, г. Белгород-36, а/я 9, т. 89107363647, yakubenko@bk.ru, ИНН312320837131, СНИЛС07191589487) член Союза СРО «СЕМТЭК» (129626, г. Москва, пр. Мира, д. 102, стр.34, ком.13, ОГРН1027703026130, ИНН7703363900) сообщает: имущество ООО «Услуги и технологии» подлежит продаже посредством публичного предложения на электронной площадке ООО «ЮТендер» www.utender.ru. Лот № 1 - Земельный участок. Категория земель: Земли населенных пунктов - для эксплуатации нежилого здания промышленного назначения. Площадь: 3237+/-19,91 кв. м. Кадастровый (или условный) номер: 31:16:0214002:72. Земельный участок. Категория земель: Земли населенных пунктов - для эксплуатации нежилого здания промышленного назначения. Площадь: 707+/-9,31 кв. м. Кадастровый (или условный) номер: 31:16:0214002:73. Нежилое здание, назначение: здание административно-хозяйственного комплекса. Площадь: общая 933,4 кв. м. Инвентарный номер: 25608. Литер: Этажность: 4, в том числе подземных 1. Кадастровый (или условный) номер: 31:16:0210027:921. Начальная цена 21 924 000 руб. без учета НДС. Величина снижения начальной цены 10%. Срок, по истечении которого последовательно снижается начальная цена 5 календарных дней. Прием заявок с 9 ч. 00 м. 09.04.19 г. по 17 ч. 00 м. 28.05.19 г. через электронную площадку. Подведение результатов по месту проведения торгов. Ознакомление по месту нахождения имущества. Задаток в размере 10% от начальной цены вносится в срок, обеспечивающий его поступление на банковский счет до даты окончания соответствующего периода приема заявок на участие в торгах. Реквизиты для внесения задатка: получатель ООО «Услуги и технологии» р/с 40702810907000015668 в Белгородском отделении № 8592 ПАО «Сбербанк», БИК 041403633, к/с 30101810100000000633. Реквизиты для оплаты: получатель ООО «Услуги и технологии» р/с 40702810825100025080 в ПАО АКБ «АВАНГРАД», БИК 044525201, к/с 3010181000000000201. Участники торгов - допущенные к торгам физические и юридические лица, оплатившие задатки, подавшие заявки на участие в торгах через электронную площадку, представившие документы, предусмотренные ст. 110 ФЗ «О несостоятельности (банкротстве)». Порядок и срок заключения договора купли-продажи определяется в соответствии с требованиями ст. 110 ФЗ «О несостоятельности (банкротстве)». Победитель торгов определяется в соответствии с п. 4 ст. 139 ФЗ «О несостоятельности (банкротстве)». Оплата имущества осуществляется в течение 30 дней с даты подписания договора купли-продажи.

На правах рекламы

АДМИНИСТРАЦИЯ ГОРОДА БЕЛГОРОДА

ПОСТАНОВЛЕНИЕ

от 18 марта 2019 г.

№ 32

О внесении изменений в постановление администрации администрации города Белгорода от 07.09.2015 г. № 108

В связи с организационно - штатными изменениями в администрации города Белгорода и в целях повышения эффективности работы городского Координационного совета по охране труда

ПОСТАНОВЛЯЮ:

1. Внести в постановление администрации города Белгорода от 07.09.2015 г. № 108 «О создании городского Координационного совета по охране труда» (в редакции постановлений администрации города Белгорода от 23.01.2017 г. № 8, от 11.12.2018 г. № 204) изменения следующего содержания:

- 1.1. Пункт 5 постановления изложить в новой редакции: «5. Контроль за исполнением настоящего постановления возложить на заместителя главы администрации города по экономике Савченко М.А.».
2. Управлению по взаимодействию со СМИ администрации города Белгорода (Русинова Л.А.) обеспечить опубликование настоящего постановления в газете «Наш Белгород» и на официальном сайте органов местного самоуправления города Белгорода в информационно-телекоммуникационной сети Интернет.
3. Контроль за исполнением настоящего постановления возложить на заместителя главы администрации города по экономике Савченко М.А.

Ю.В. ГАЛДУН,
первый заместитель главы администрации города

АДМИНИСТРАЦИЯ ГОРОДА БЕЛГОРОДА

РАСПОРЯЖЕНИЕ

от 15 марта 2019 г.

№ 177

О внесении изменений в распоряжение администрации города Белгорода от 03.07.2014 г. № 1265 «О создании межведомственной комиссии по решению жилищных вопросов детей-сирот, детей, оставшихся без попечения родителей, и лиц из их числа»

В связи с организационно-штатными изменениями и в целях упорядочения работы межведомственной комиссии по решению жилищных вопросов детей-сирот, детей, оставшихся без попечения родителей, и лиц из их числа:

- 1. Внести в распоряжение администрации города Белгорода от 03.07.2014 г. № 1265 «О создании межведомственной комиссии по решению жилищных вопросов детей-сирот, детей, оставшихся без попечения родителей, и лиц из их числа» (в редакции распоряжений администрации города Белгорода от 28.05.2015 г. № 570, от 23.01.2017 г. № 43) следующие изменения:
1.1. Сослав межведомственной комиссии по решению жилищных вопросов детей-сирот, детей, оставшихся без попечения родителей, и лиц из их числа по должности изложить в новой редакции согласно приложению к настоящему распоряжению.
2. Управлению по взаимодействию со СМИ администрации города Белгорода (Русинова Л.А.) обеспечить опубликование настоящего распоряжения в газете «Наш Белгород» и на официальном сайте органов местного самоуправления города Белгорода в информационно-телекоммуникационной сети Интернет.
3. Контроль за исполнением распоряжения возложить на заместителя главы администрации города по внутренней * и кадровой политике Миськова А.Е.

Ю.В. ГАЛДУН,
первый заместитель главы администрации города

ПРИЛОЖЕНИЕ
к распоряжению администрации города Белгорода от 15 марта 2019 года №177

СОСТАВ

межведомственной комиссии по решению жилищных вопросов детей-сирот, детей, оставшихся без попечения родителей, и лиц из их числа по должностям

Руководитель управления социальной защиты населения администрации города Белгорода, председатель комиссии;
руководитель жилищного управления администрации города Белгорода, заместитель председателя комиссии;
начальник отдела опеки и попечительства управления социальной защиты населения администрации города Белгорода, секретарь комиссии.

Члены комиссии:

- начальник отдела по жилищному контролю и защите нрав потребителей в сфере жилищно-коммунального хозяйства администрации города Белгорода;
начальник отдела эксплуатации городского муниципального фонда МКУ «Городской жилищный фонд»;
начальник службы бытовых форм устройства отдела опеки и попечительства управления социальной защиты населения администрации города Белгорода;
начальник службы по взаимодействию с интернатными учреждениями и постинтернатной адаптации отдела опеки и попечительства управления социальной защиты населения администрации города Белгорода;
заведующий отделением подготовки и социального сопровождения выпускников из числа детей-сирот МБУ «Комплексный центр социального обслуживания населения г. Белгорода»;
начальник отдела учета нуждающихся в улучшении жилищных условий жилищного управления администрации города Белгорода;
ведущий специалист службы семейных форм устройства отдела опеки и попечительства управления социальной защиты населения администрации города Белгорода.

Н.Е. ТИМОФЕЕВА,
руководитель управления социальной защиты населения администрации г. Белгорода

АДМИНИСТРАЦИЯ ГОРОДА БЕЛГОРОДА

РАСПОРЯЖЕНИЕ

от 15 марта 2019 г.

№ 178

О внесении изменений в распоряжение администрации города Белгорода от 19 июля 2017 года № 760

В соответствии с Порядком разработки и утверждения органами местного самоуправления муниципальных районов и городских округов схем размещения нестационарных торговых объектов, утвержденным постановлением Правительства Белгородской области от 28.02.2011 г. № 71-пн:

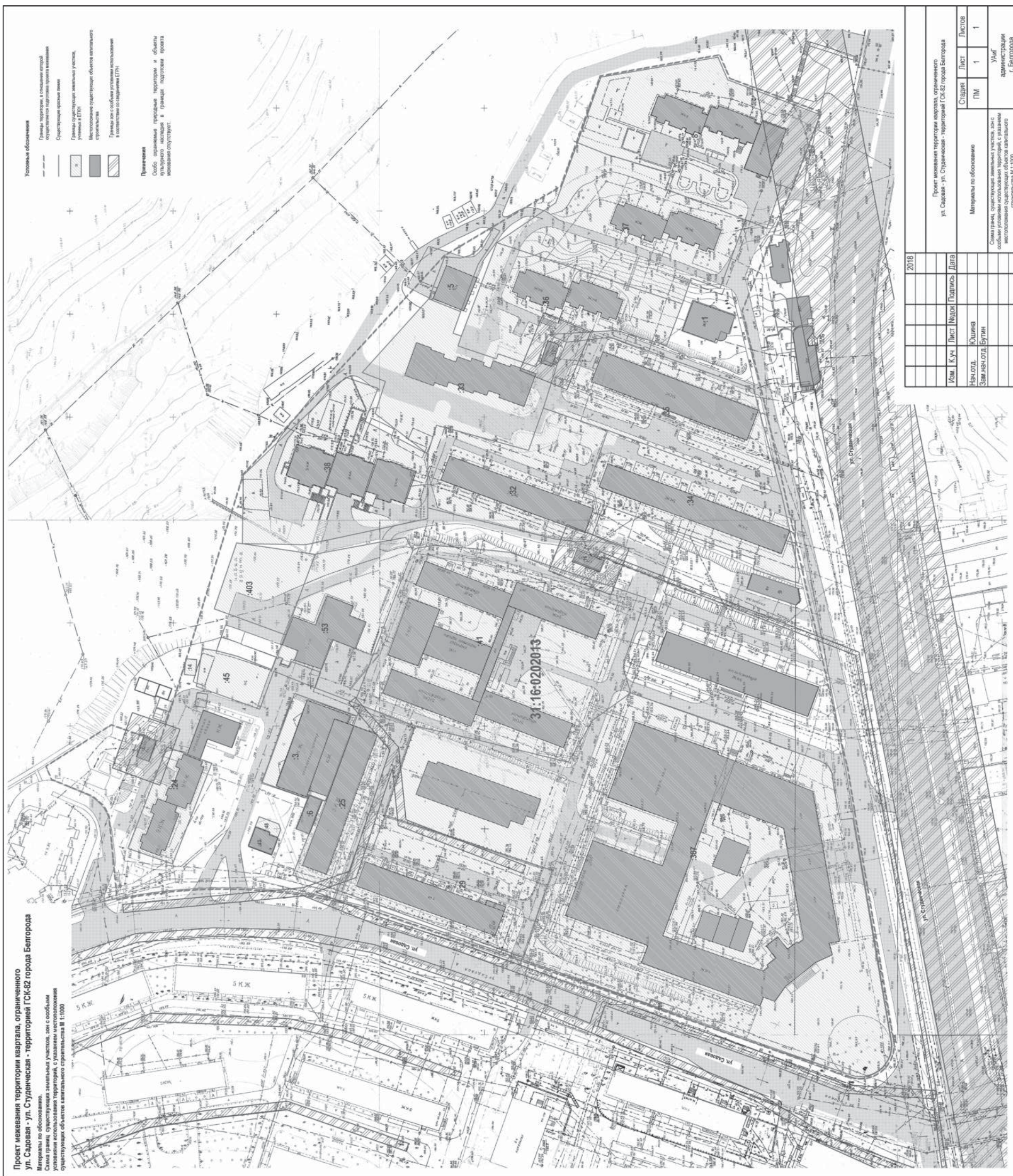
Внести в схему размещения нестационарных торговых объектов на территории городского округа «Город Белгород», утвержденную распоряжением администрации города Белгорода от 19 июля 2017 года № 760 «Об утверждении схемы размещения нестационарных торговых объектов на территории городского округа «Город Белгород» (в редакции распоряжений администрации города Белгорода от 29.09.2017 г. № 1173, от 09.11.2017 г. № 1283, от 16.03.2018 г. № 313, от 27.04.2018 г. № 443, от 05.09.2018 г. № 974, от 05.10.2018 г. № 1001, от 29.10.2018 г. № 1106), изменения согласно приложению к настоящему распоряжению.

Управлению потребительского рынка департамента экономического развития администрации города Белгорода не позднее 10 дней со дня принятия настоящего распоряжения направить информацию о принятом распоряжении в департамент экономического развития Белгородской области.

Управлению по взаимодействию со СМИ (Русинова Л.А.) обеспечить опубликование настоящего распоряжения в газете «Наш Белгород» и на официальном сайте органов местного самоуправления города Белгорода в информационно-телекоммуникационной сети Интернет.
Контроль за исполнением настоящего распоряжения возложить на заместителя главы администрации города по экономике Савченко М.А.

Ю.В. ГАЛДУН,
первый заместитель главы администрации города

ДОКУМЕНТАЦИЯ ПО ПЛАНИРОВКЕ ТЕРРИТОРИИ
Проект межевания территории квартала, ограниченного ул. Садовая - ул. Студенческая - территорией ГСК-82 города Белгорода
Материалы по обоснованию



2018				2018	
Изм.	К.ч.	Лист	Изд.	Подпись	Дата
Нач. отд.	Юшина				
Зам. нач. отд.	Бугин				
Проект межевания территории квартала, ограниченного ул. Садовая - ул. Студенческая - территорией ГСК-82 города Белгорода				Стр.	Лист
Материалы по обоснованию				1М	1
Схема границ, существующих земельных участков, зон с особыми условиями использования территорий, с указанием местоположения объектов капитального строительства М 1:1000				Уч. административной территории г. Белгорода	

ДОКУМЕНТАЦИЯ ПО ПЛАНИРОВКЕ ТЕРРИТОРИИ
Проект планировки территории квартала, ограниченного ул. Садовая - ул. Студенческая - территорией ГСК-82 города Белгорода

Материалы по обоснованию
Введение

Документация по планировке территории квартала, ограниченного ул. Садовая - ул. Студенческая - территорией ГСК-82 города Белгорода подготовлен на основании распоряжения администрации города Белгорода от 22 октября 2018 года № 1103.

Проект планировки территории подготовлен в целях:

- размещения объекта социальной инфраструктуры местного значения - места массового отдыха населения (сквера);
- выделения элемента планировочной структуры;
- установления границ территорий общего пользования, границ зон планируемого размещения объектов капитального строительства;
- для определения характеристик и очередности планируемого развития территории, на основании Генерального плана и Правил землепользования и застройки городского округа «Город Белгород» Белгородской области.

Документация по планировке подготовлена в соответствии с требованиями и положениями:

- Градостроительного кодекса Российской Федерации;
- Земельного кодекса Российской Федерации;
- СП 42.133.30.2016 «Градостроительство. Планировка и застройка городских и сельских поселений», актуализированная редакция СНиП 2.07.01-89*;
- Генерального плана городского округа «Город Белгород» Белгородской области, утвержденного распоряжением Департамента строительства и транспорта Белгородской области от 14 марта 2018 года № 185;
- Правил землепользования и застройки городского округа «Город Белгород» Белгородской области, утвержденных распоряжением Департамента строительства и транспорта Белгородской области от 29 мая 2018 года № 440;
- Местных нормативов градостроительного проектирования городского округа «Город Белгород», утвержденных решением Совета депутатов города Белгорода от 26 февраля 2015 года № 201;
- Программы комплексного развития социальной инфраструктуры городского округа «Город Белгород» на 2017-2025 годы, утвержденной решением Белгородского городского Совета от 26 сентября 2017 года № 561.

1. Обоснование определения границ зон планируемого размещения объектов капитального строительства

Основаниями для определения границ зон планируемого размещения объектов капитального строительства являются:

- Генеральный план городского округа «Город Белгород» Белгородской области;
- Правила землепользования и застройки городского округа «Город Белгород» Белгородской области;
- природно-климатические условия;
- инженерно-геологические условия и сложившийся рельеф территории;
- зоны с особыми условиями использования территории;
- требования нормативной документации в части размещения жилой застройки и объектов социальной инфраструктуры

1.1. Градостроительная ситуация

Участок проектирования расположен в Центральном планировочном районе г. Белгорода и ограничен:

- с северо-востока - территорией ГСК-82 и оврагом;
- с юга - магистральной улицей общегородского значения ул. Студенческая;
- с запада - магистральной улицей районного значения ул. Садовая.

Площадь рассматриваемой территории - 10,86 га.

В границах рассматриваемой территории не предусматривается осуществление деятельности по комплексному и устойчивому развитию территории, а также размещение линейных объектов. Территория на момент подготовки документации является застроенной. Через территорию участка проходят инженерные коммуникации, обслуживающие существующую застройку.

1.2. Соответствие действующей градостроительной документации

Генеральным планом городского округа «Город Белгород» Белгородской области, утвержденным распоряжением Департамента строительства и транспорта Белгородской области от 14 марта 2018 года № 185, территория микрорайона определена как благоприятная для строительства.

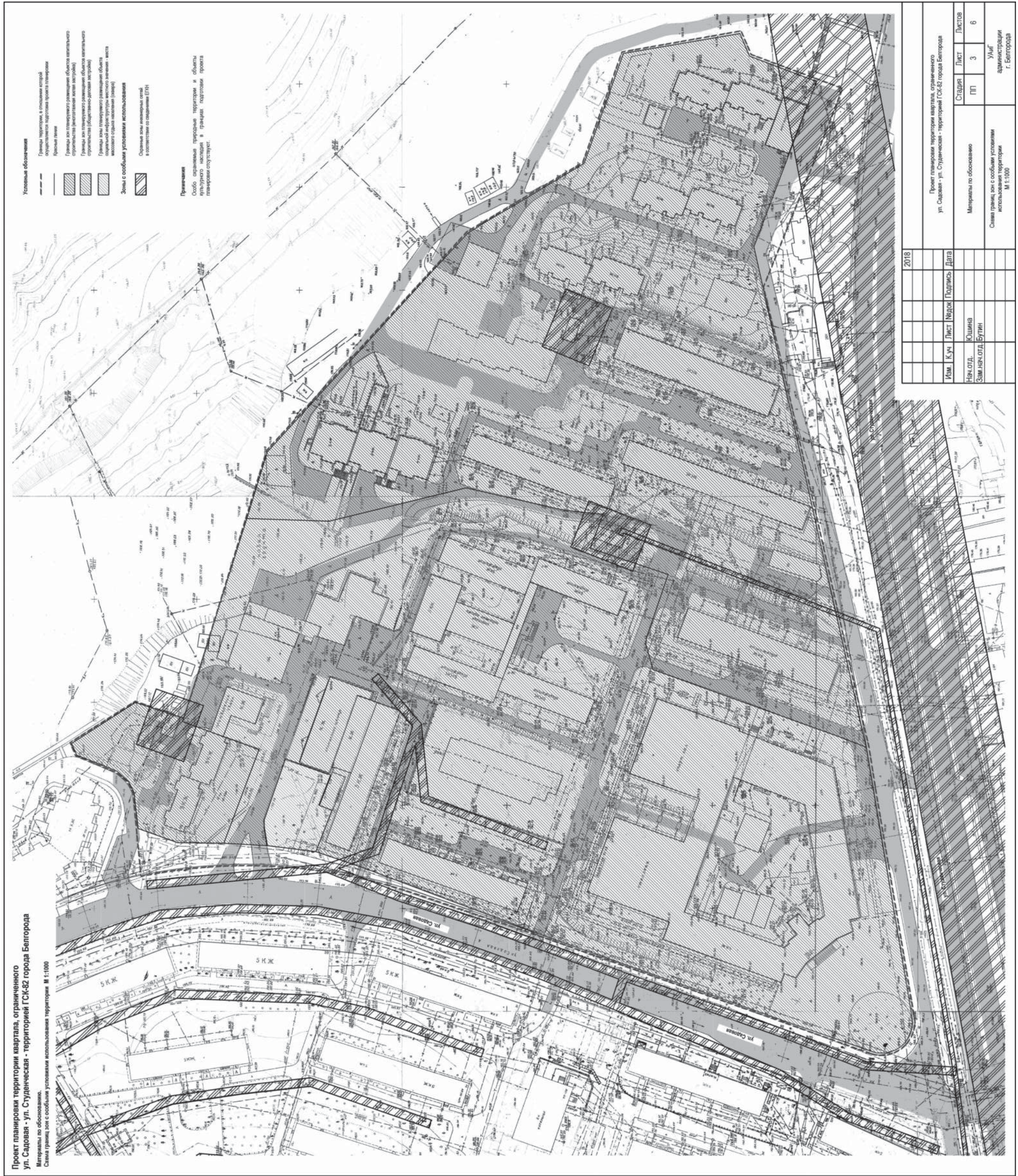
Фактическая сложившаяся застройка квартала соответствует назначению параметров функциональных зон, установленных Генеральным планом применительно к рассматриваемой территории.

Согласно Правилам землепользования и застройки городского округа «Город Белгород» Белгородской области, разработанным в соответствии с требованиями ч. 3 ст. 31 Градостроительного кодекса РФ на основании положения Генерального плана городского округа «Город Белгород» Белгородской области, в границах разработки проекта планировки установлены следующие территориальные зоны:

- многоэтажная жилой застройки (Ж1);
- районная общественно-деловая зона (Ц2).

Виды разрешенного использования земельных участков и объектов капитального строительства определены градостроительными регламентами вышеуказанных территориальных зон.

Градостроительными регламентами указанных территориальных зон в части предельных параметров разрешенного строительства, реконструкции объектов капитального строительства определены минимальные отступы объектов капитального строительства от границ земельных участков.



2018																	
Изм.	К.уч.	Лист	Масштаб	Подпись	Дата												
	№ уч. отд.	Юшина															
	Зам. начальника	Бугин															
Проект планировки территории квартала, ограниченного ул. Садовая - ул. Студенческая - территория ГСК-82 города Белгорода												Старший Лист		Листов			
Материал по обоснованию												ПП		3		6	
Схема границ зон с особыми условиями использования территории М 1:1000												УАИГ		администрации		г. Белгорода	

изводится на базе владельцев техники и в настоящем проекте не рассматриваются. Условия образования, сбора, временного хранения и утилизации отходов объектов в период строительства и эксплуатации не приводят к ухудшению экологической обстановки в районе расположения объектов.

5.8. Мероприятия по защите от шума и вибрации

- для уменьшения негативного влияния шума на население необходимо:
 - строительные работы рекомендуется проводить в дневное время суток минимальным количеством машин и механизмов;
 - непрерывное время работы техники с высоким уровнем шума (бульдозер, экскаватор и т.п.) в течение часа не должно превышать 10-15 минут, что позволит снизить эквивалентный уровень шума до 8 дБА (согласно ГОСТ 23337-78);
 - ограничение скорости движения автомашин по строительной площадке до 5-10 км/час. Данное мероприятие позволит снизить уровень шума на 30lg(10/20) = 9 дБА;
 - работающие компрессоры следует ограждать шумозащитными экранами, высотой 2,5 м;
 - исключить работу оборудования, имеющего уровни шума, превышающие допустимые нормы, и исключить производство прочих работ, сопровождаемых шумами с превышением допустимой нормы.
- Проектом предусмотрен комплекс природоохранных мероприятий, направленный на максимально возможное снижение воздействия объекта на все компоненты природной среды.

При строительстве и эксплуатации объекта не прогнозируются аварийные ситуации, которые могут оказать существенное влияние на окружающую среду в районе размещения объекта. Осуществление проекта не окажет отрицательного воздействия на демографическую ситуацию, состояние здоровья населения и будет иметь положительный эффект в социально-экономической составляющей развития городского округа.

6. Обоснование очередности планируемого развития территории

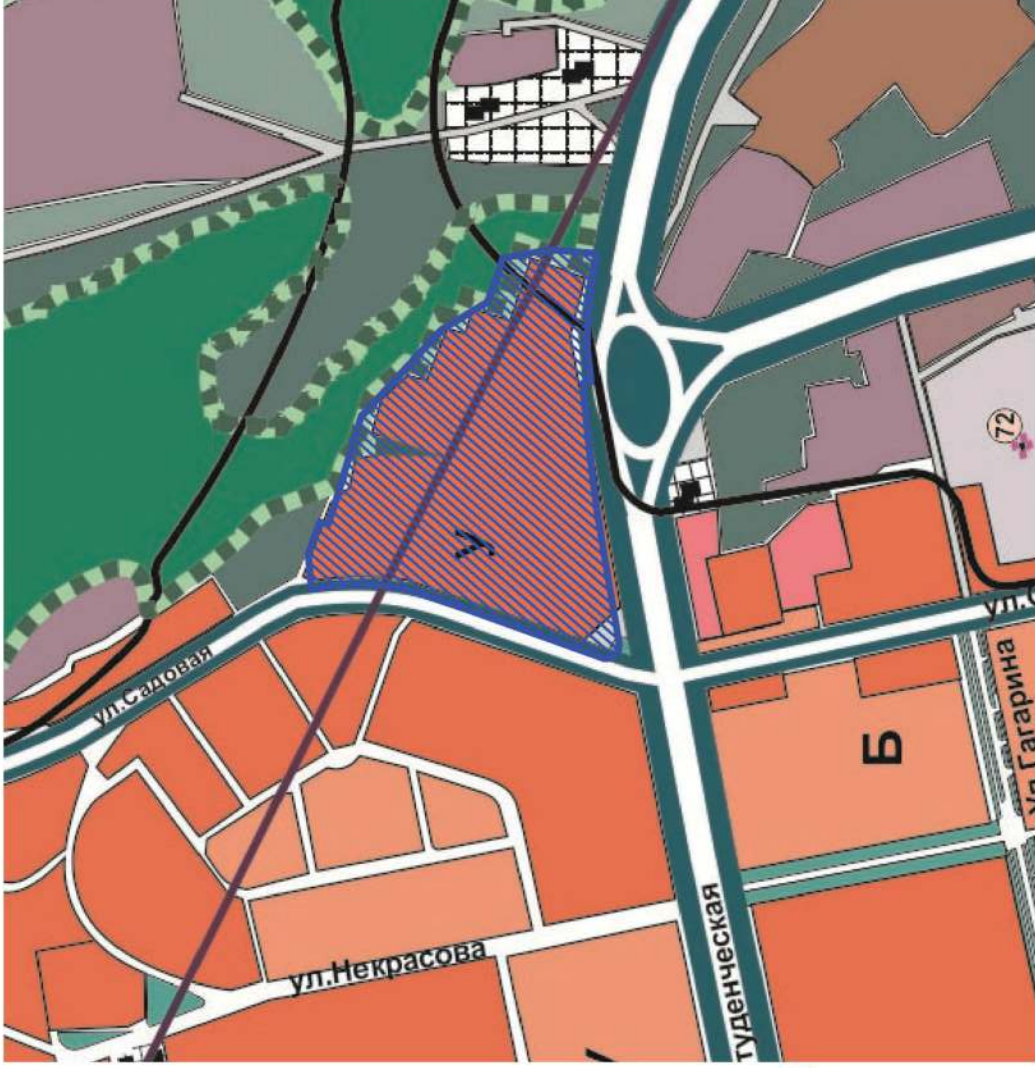
В границах рассматриваемой территории не предусматривается осуществление деятельности по комплексному и устойчивому раз-

витию территории и осуществление жилищного строительства. Территория на момент подготовки документации является застроенной. Программой комплексного развития социальной инфраструктуры городского округа «Город Белгород» на 2017-2025 годы, на территории квартала предусмотрено размещение объекта социальной инфраструктуры местного значения - места массового отдыха населения (севера). Площадь указанного севера составляет 105,3 кв.м. Размещение указанного объекта социальной инфраструктуры местного значения планируется осуществить в одну очередь после проведения необходимых процедур в установленном ст. 39.21 - 39.22 Земельного кодекса РФ порядке применительно к земельным участкам с кадастровыми номерами 31:16:0202013:43 и 31:16:0202013:48, предусмотренных для размещения указанного объекта социальной инфраструктуры местного значения.

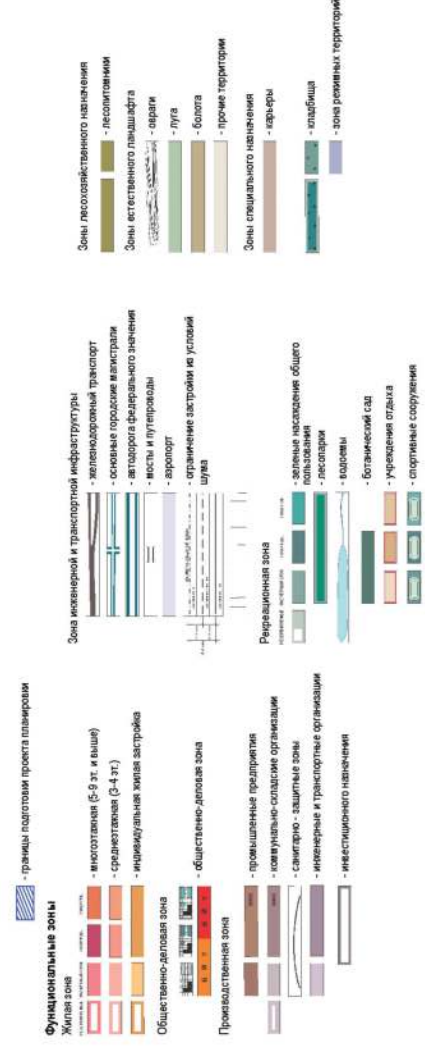
7. Санитарная очистка территории

- Предусматривается плановая очистка территории с удалением и обезвреживанием мусора и других твердых бытовых отходов. Договоры оказания услуг на санитарную очистку заключаются между собственниками помещений (управляющей компанией, товариществом собственников жилья или иным специализированным потребительским кооперативом) и специализированными организациями, осуществляющими вывоз мусора и его утилизацию.
 - Очистка города от мусора и нечистот в квартале производится по плано-регулярной схеме. При сборе и вывозе твердых бытовых отходов (ТБО) применяется система несменяемых сборников - сбор бытовых отходов в мусоросборники и перегрузка их в мусоровозы на месте, без вывоза контейнеров.
 - Норма накопления твердых бытовых отходов (ТБО), включая мусор общественных, торговых, учебных и других учреждений, мелких предприятий, принимается 1,5 м³/год на одного человека, в соответствии с Генеральным планом городской области «Город Белгород», утвержденного распоряжением Департамента строительства и транспорта Белгородской области от 14 марта 2018 года № 185.
 - Количество ТБО для территории проекта планировки по расчету составляет не менее 3516 м³/год.
 - Для сбора твердых бытовых отходов в многоквартирных жилых домах устанавливаются:
 - стандартные (объем=0,75 м³) герметичные контейнеры из оцинкованного железа, пластмасс, металла, обработанные антикоррозионным и антадгезионным покрытием;
 - заглубленные контейнеры для сбора бытового мусора (объем до 5 м³);
 - заглубленные контейнеры для сбора крупногабаритного мусора.
- Размещение и размеры мусоросборных площадок на территории среднеэтажной жилой застройки разрабатывается в составе про-

Карта планировочной структуры территории городского округа с отображением границ элемента планировочной структуры



Условные обозначения



1. За основу схемы принята Карта функциональных зон Генерального плана городского округа «Город Белгород» утвержденного распоряжением департамента строительства и транспорта Белгородской области от 14 марта 2018 года №185.
2. На схеме расположения элемента планировочной структуры отображены границы проектируемой территории, зоны различного функционального назначения в соответствии с Генеральным планом городского округа, основные планировочные и транспортно-коммуникационные связи.

Изм.	К.уч	Лист	Надок	Подпись	Дата
Материалы по обоснованию. Карта планировочной структуры территории городского округа с отображением границ элемента планировочной структуры					Лист
					1

Проект планировки территории квартала, ограниченного ул. Садовая - ул. Студенческая - территорией ГСК-82 города Белгорода
 Материалы по обоснованию.
 Схема организации улично-дорожной сети, организации движения транспорта и пешеходов М 1:1500

- Условные обозначения**
- Границы территории, в отношении которой осуществляется подготовка проекта планировки
 - Красные линии
 - Границы зон планируемого размещения объектов капитального строительства (неготовая линия застройки)
 - Границы зон планируемого размещения объектов капитального строительства (объектно-деловая застройка)
 - Границы зон планируемого размещения объектов социально-инфраструктурного назначения (частично судейские здания (зданий))
 - Линии, обозначающие дороги, улицы, проезды, бульвары, объекты транспортной инфраструктуры
 - Магистральные улицы и дороги районного значения
 - Проезды
 - Остатки общественного транспорта
 - Направления движения общественного транспорта
 - Основные пешеходные связи




2018											
Изм.	К.уч.	Лист	№ док.	Подпись	Дата						
	Нач. отд.	Юшина									
	Зам. нач. отд.	Бутин									
Проект планировки территории квартала, ограниченного ул. Садовая - ул. Студенческая - территорией ГСК-82 города Белгорода						Страница	Лист				
Материалы по обоснованию						ПП	2				
Схема организации улично-дорожной сети, организации движения транспорта и пешеходов М 1:1500							6				
						УАИГ					
						администрация					
						г. Белгорода					



Варианты планировочных и объемно-пространственных решений по размещению объекта социальной инфраструктуры местного значения - места массового отдыха населения (сквера)

Лист	6
Имя	К.С.
Лист	№
Дата	



Варианты планировочных и объемно-пространственных решений по размещению объекта социальной инфраструктуры местного значения - места массового отдыха населения (сквера)

Лист	5
Имя	К.С.
Лист	№
Дата	

ектной документации.
Вывоз мусора предусматривается контейнеровозами, мусоровозами и самосвалами.
Твёрдые бытовые отходы вывозятся на городскую свалку и мусороперерабатывающий комплекс.

8. Мероприятия по сохранению объектов культурного наследия
Согласно информации Управления государственной охраны объектов культурного наследия Белгородской области от 20.03.2018 года № 209-01/11, в границах рассматриваемой территории отсутствуют объекты культурного наследия, включенные в Единый государственный реестр объектов культурного наследия (памятников истории и культуры) народов РФ, выявленные объекты культурного наследия и объекты, обладающие признаками объекта культурного наследия. Подготовка границ территорий объектов культурного наследия не требуется.

Согласно ст. 36 п. 4 Федерального закона «Об объектах культурного наследия (памятниках истории и культуры) народов Российской Федерации» от 25 июня 2002 года №73-ФЗ и постановлению правительства Белгородской области «об охране археологического наследия Белгородской области» от 4 июня 2004 года №55-пп, в случае обнаружения в ходе проведения изыскательских, проектных, земляных, строительных, мелiorативных, хозяйственных работ и иных работ объекта, обладающего признаками объекта культурного наследия, в том числе объекта археологического наследия (фрагменты керамических сосудов, изделий из железа, бронзы, камня, кости и т.д.), заказчик указанных работ, технический заказчик (застройщик) объекта капитального строительства, лицо, проводящее указанные работы, обязаны немедленно приостановить указанные работы и в течение трех дней со дня обнаружения такого объекта направить в региональных орган охраны объектов культурного наследия письменное заявление об обнаруженном объекте культурного наследия.

9. Мероприятия по обеспечению условий жизнедеятельности маломобильных групп населения
Мероприятия по обеспечению условий жизнедеятельности маломобильных групп населения должны быть разработаны индивидуально в составе проектной документации и в соответствии с требованиями:
- СП 59.13330.2016 «Доступность зданий и сооружений для маломобильных групп населения»;
- СП 35-101-2001 «Проектирование зданий и сооружений с учетом доступности для маломобильных групп населения. Общие положения».

10. Состав графической части материалов по обоснованию проекта планировки и обязательных приложений

№ п/п	Наименование	Масштаб	Примечание
1	Карта планировочной структуры территории городского округа с отображением границ элемента планировочной структуры	-	
2	Схема организации улично-дорожной сети, организации движения транспорта и пешеходов	1:1500	
3	Схема границ зон с особыми условиями использования территории	1:1000	
4	Схема, отображающая местоположение существующих объектов капитального строительства, в том числе линейных объектов и объектов, подлежащих сносу	1:1000	
5-6	Варианты планировочных и объемно-пространственных решений по размещению объекта социальной инфраструктуры местного значения - места массового отдыха населения (сквера)		

В соответствии с Приказом Минстроя России от 25.04.2017 № 740/пр «Об установлении случаев подготовки и требований к подготовке входящей в состав материалов по обоснованию проекта планировки территории схемы вертикальной планировки, инженерной подготовки и инженерной защиты территории» подготовка схемы вертикальной планировки территории, инженерной подготовки и инженерной защиты территории не требуется.

Объекты культурного наследия в границах подготовки проекта планировки отсутствуют, подготовка схемы границ территорий объектов культурного наследия не требуется.

ДОКУМЕНТАЦИЯ ПО ПЛАНИРОВКЕ ТЕРРИТОРИИ
Проект планировки территории квартала, ограниченного ул. Садовая - ул. Студенческая - территорией ГСК-82 города Белгорода

Приложение 1
Перечень координат характерных точек красных линий

№ тчк	Координата X	Координата Y
1	12 533,22	64 218,81
2	12 544,73	64 167,41
3	12 550,99	64 121,85
4	12 551,84	64 078,42
5	12 546,57	63 995,56
6	12 525,39	63 878,18
7	12 503,06	63 745,55
8	12 503,23	63 742,25
9	12 503,76	63 739,97
10	12 504,67	63 737,81
11	12 505,92	63 735,79
12	12 507,46	63 733,97
13	12 509,23	63 732,48
14	12 511,26	63 731,22
15	12 513,39	63 730,35
16	12 515,70	63 729,74
17	12 518,11	63 729,58
18	12 520,55	63 729,71
19	12 522,76	63 730,32
20	12 681,66	63 786,56
21	12 740,74	63 806,88
22	12 758,84	63 812,49
23	12 773,22	63 815,93
24	12 795,20	63 819,52
25	12 813,93	63 821,06
26	12 822,70	63 821,31
27	12 832,10	63 821,24
28	12 840,40	63 820,90
29	12 858,99	63 819,14
30	12 876,75	63 816,16
31	12 882,98	63 814,81
32	12 894,71	63 811,82

ДОКУМЕНТАЦИЯ ПО ПЛАНИРОВКЕ ТЕРРИТОРИИ
Проект межевания территории квартала, ограниченного ул. Садовая - ул. Студенческая - территорией ГСК-82 города Белгорода
Основная часть

Введение
Проект межевания территории квартала, ограниченного ул. Садовая - ул. Студенческая - территорией ГСК-82 города Белгорода подготовлен на основании распоряжения администрации города Белгорода от 22 октября 2018 года № 1103.

Проект межевания территории подготовлен для определения местоположения границ образуемых, изменяемых земельных участков, а также в целях определения земельных участков, находящихся в частной собственности и предназначенных для размещения объекта социальной инфраструктуры местного значения - места массового отдыха населения (сквера), подлежащих обмену в установленном ст. 39.21 - 39.22 Земельного кодекса РФ порядке.

1. Анализ существующего положения
Участок проектирования расположен в Центральном планировочном районе г. Белгорода и ограничен:
- с северо-востока - территорией ГСК-82 и оврагом;
- с юга - магистральной улицей общегородского значения ул. Студенческая;
- с запада - магистральной улицей районного значения ул. Садовая.
Площадь проектируемой территории - 10,98 га.
На момент разработки проекта межевания в границах подготовки проекта на кадастровом учете состоит 29 земельных участков общей площадью 8,65 га.
Категории земель - земли населенных пунктов.

2. Проектное решение
Проектом межевания определены площадь и границы образуемых и изменяемых земельных участков на территории квартала, ограниченного ул. Садовая - ул. Студенческая - территорией ГСК-82 города Белгорода.

Проектными решениями предусмотрено:
1. Сохранить границы ранее образованных 24 земельных участков общей площадью 81 566 кв.м.
2. Образовать 9 земельных участков, в т.ч.:
- 1 земельный участок для размещения объекта социальной инфраструктуры местного значения - места массового отдыха населения (сквера) площадью 1053 кв.м;
- 2 земельных участка путем перераспределения границ существующих земельных участков и земель, находящихся в ведении органов местного самоуправления.
Границы образуемых земельных участков устанавливаются по красным линиям и границам смежных земельных участков. Сведения о площади образуемых земельных участков и возможных способах их образования приведены в таблице 1. Сведения о площади образуемых путем перераспределения границ земельных участков приведены в таблице 2.
3. Уточнить местоположение границ 1 земельного участка (сведения о земельном участке приведены в таблице 3).
4. Определить подлежащими обмену 2 земельных участка, предназначенных для размещения объекта социальной инфраструктуры местного значения - места массового отдыха населения (сквера):
- 31:16:0202013:43;
- 31:16:0202013:48 (сведения о земельных участках приведены в таблице 4).
Категории земель - земли населенных пунктов.
Образование земельных участков, которые будут отнесены к территориям общего пользования, не предусмотрено.
Установление границ зон действия публичных сервитутов проектом межевания не предусмотрено.

Таблица 1
Перечень и сведения о площади образуемых земельных участков, в том числе возможные способы их образования, вид разрешенного использования

Условный номер з/у	Площадь з/у, кв.м	Вид территориальной зоны	Основной вид разрешенного использования земельного участка	Условно разрешенные виды использования	Возможные способы образования земельного участка
:ЗУ1	817	Ц2	Социальное обслуживание, код вида разрешенного использования 3.2		Образование земельных участков из земель или земельных участков, находящихся в муниципальной собственности
:ЗУ2	6380	Ж1		Среднеэтажная жилая застройка, код вида разрешенного использования 2.5	Образование земельных участков из земель или земельных участков, находящихся в муниципальной собственности
:ЗУ3	557	Ж1		Обслуживание автотранспорта, код вида разрешенного использования 4.9	Образование земельных участков из земель или земельных участков, находящихся в муниципальной собственности



374	823	Ж1		Обслуживание автотранспорта, код вида разрешенного использования 4.9	Образование земельных участков из земель или земельных участков, находящихся в муниципальной собственности
375	237	Ц2		Обслуживание автотранспорта, код вида разрешенного использования 4.9	Образование земельных участков из земель или земельных участков, находящихся в муниципальной собственности
376	418	Ц2		Обслуживание автотранспорта, код вида разрешенного использования 4.9	Образование земельных участков из земель или земельных участков, находящихся в муниципальной собственности
377	1053	Ц2		Земельные участки (территории) общего пользования, код вида разрешенного использования 12.0	Образуются путем объединения земельных участков с кадастровыми номерами 31:16:0202013:43 и 31:16:0202013:48 и земельного участка площадью 874 кв. м, находящегося в ведении органов местного самоуправления.

Перечень и сведения о площади образуемых путем перераспределения границ земельных участков

№ п/п	Кадастровый номер земельного участка	Адрес местоположения земельного участка	Фактическая площадь з/у, кв.м	Планируемая площадь з/у, кв.м	Вид территориальной зоны	Основной вид разрешенного использования з/у	Условно разрешенные виды использования	Возможные способы образования з/у
И-1	31:16:0202013:34	г. Белгород, ул. Студенческая, 8	3524	3902	Ж1		Среднеэтажная жилая застройка, код вида разрешенного использования 2.5	Перераспределение границ застройки, код вида разрешенного использования с изменением его площади
И-2	31:16:0202013:24	г. Белгород, ул. Садовая, 118-а	1208	3625	Ж1		Многоэтажная жилая застройка (высотная застройка), код вида разрешенного использования 2.6	Перераспределение границ земельного участка с изменением его площади

2018		Дата		Подпись	
Изм.	К.уч	Лист	Масш	Лист	Листов
				1	1
Исполнитель			Исполнитель		
Юшина			Юшина		
Зам. исполнителя			Зам. исполнителя		
Бугин			Бугин		
Проект межевания территории квартала, ограниченного ул. Садовая - ул. Студенческая - территорией ГСК-82 города Белгорода					
Основная часть					
Чертеж масштаба М 1:1000					
УАИ администрации г. Белгорода					

Таблица 3

Перечень и сведения о площади изменяемых земельных участков

№ п/п	Кадастровый номер земельного участка	Адрес местоположения земельного участка	Фактическая площадь з/у, кв.м	Планируемая площадь з/у, кв.м	Вид территориальной зоны	Основной вид разрешенного использования з/у	Условно разрешенные виды использования	Возможные способы образования з/у
И-3	31:16:0202013:7	г. Белгород, ул. Садовая	35	35	Ц2		Обслуживание автотранспорта, код вида разрешенного использования 4.9	Уточнение границ земельного участка без изменения его площади

Таблица 4

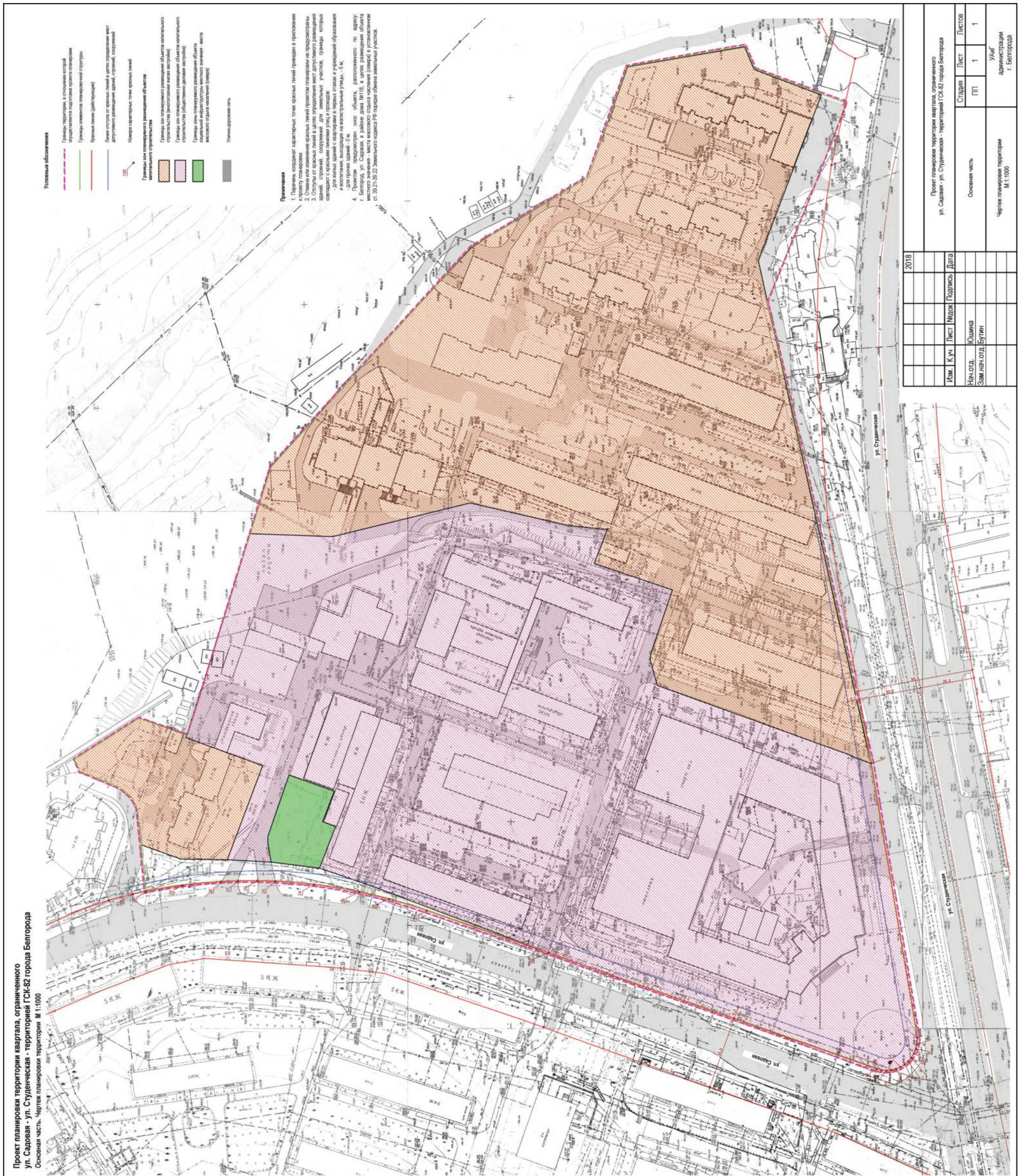
Перечень и сведения о подлежащих обмену земельных участках, предназначенных для размещения объекта социальной инфраструктуры местного значения - места массового отдыха населения (сквера)

№ п/п	Кадастровый номер земельного участка	Адрес местоположения земельного участка	Площадь з/у, кв.м	Вид территориальной зоны	Вид разрешенного использования земельного участка, согласно сведениям ЕГРН
ОМ-1	31:16:0202013:43	г. Белгород, ул. Садовая, 118	115	Ц2	Для размещения объектов торговли
ОМ-2	31:16:0202013:48	г. Белгород, ул. Садовая, 118	64	Ц2	Для размещения объектов торговли

«__» 20__ года № __

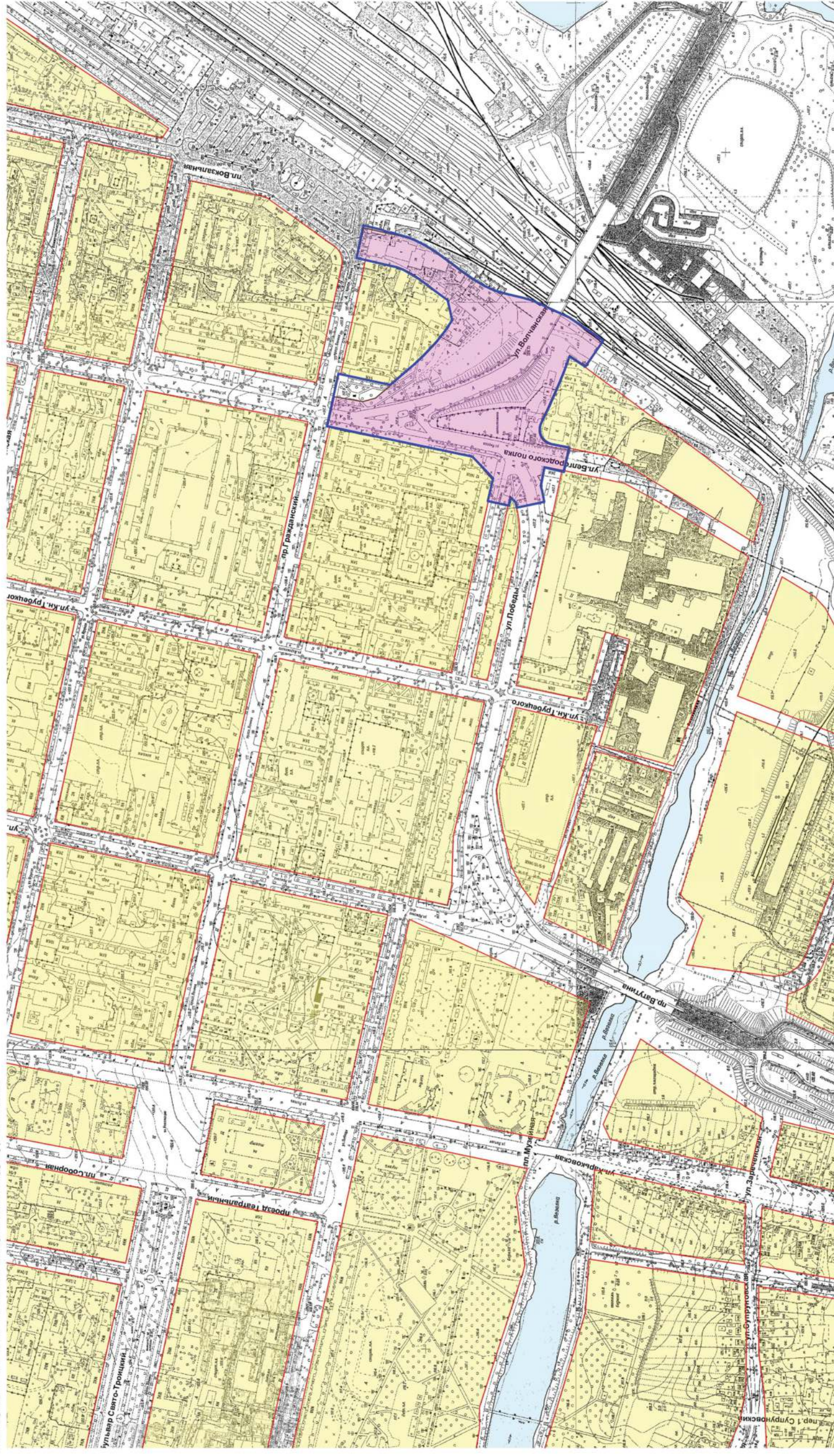
ДОКУМЕНТАЦИЯ ПО ПЛАНИРОВКЕ ТЕРРИТОРИИ

Проект планировки территории квартала, ограниченного ул. Садовая - ул. Студенческая - территорией ГСК-82 города Белгорода



ДОКУМЕНТАЦИЯ ПО ПЛАНИРОВКЕ ТЕРРИТОРИИ
Проект планировки территории для размещения линейного объекта (транспортный объект) на пересечении улиц Белгородского полка - Волчанская в городе Белгороде
Осредняя часть
Раздел 3
Материалы по обоснованию проекта планировки территории. Графическая часть.

Схема расположения элементов планировочной структуры М 1:5000



2018					
Изм.	К.уч	Лист	Недок	Подпись	Дата
				Юшина И.В.	
				Бутин А.А.	

Примечание		Перенос или переустройство линейных объектов из зоны планируемого размещения линейного объекта - ливневой канализации проектом планировки не предусмотрены.	
Условные обозначения		<ul style="list-style-type: none"> Элементы планировочной структуры Границы зоны планируемого размещения линейного объекта Границы территории, в отношении которой осуществляется подготовка схемы расположения элементов планировочной структуры 	

Проект планировки территории для размещения линейного объекта (транспортной развязки) на пересечении улиц Белгородского полка - Волчанская в городе Белгороде		Стадия	Лист	Листов
Материалы по обоснованию. Раздел 3 "Материалы по обоснованию проекта планировки территории. Графическая часть"		ПП	1	6
Схема расположения элементов планировочной структуры М 1:5000		УАИГ администрации г. Белгорода		

Схема использования территории в период подготовки проекта планировки территории. М 1:1000



Перечень объектов Белгородской дистанции гражданских сооружений ОАО «РЖД», подлежащих сносу

- 1) Здание кладовой дистанции пути площадью 68,9 кв. м.
- 2) Здание технического кабинета дистанции пути площадью 103,9 кв. м.
- 3) Здание производственно-бытового помещения цеха механизации площадью 411,6 кв. м.
- 4) Здание бытового помещения площадью 108,5 кв. м.
- 5) Здание производственно-бытового корпуса площадью 244,9 кв. м.
- 6) Здание открытой дистанции пути площадью 261,5 кв. м.
- 7) Здание склада горюче-смазочных материалов площадью 25,9 кв. м.
- 8) Кладовая для запчастей площадью 7,08 кв. м.
- 9) Здание конторы дистанции пути площадью 239,8 кв. м.
- 10) Здание строителя площадью 202,6 кв. м.
- 11) Производственное помещение ПЧУ-2 площадью 43,2 кв. м.
- 12) Кладовая для спецодежды площадью 40,5 кв. м.
- 13) Гараж для автобуса и трактора площадью 66,1 кв. м.
- 14) Здание конторы прорабного участка площадью 338,2 кв. м.
- 15) Здание кладовой строительных материалов площадью 55,0 кв. м.
- 16) Сооружение - яма для гашения извести площадью 21,1 кв. м.
- 17) Здание конторы Белгородской дистанции гражданских сооружений площадью 158,1 кв. м.
- 18) Здание мастерских плитно-облицовочников площадью 107,9 кв. м.
- 19) Здание мастерских площадью 362,9 кв. м.
- 20) Бытовое помещение площадью 99,2 кв. м.
- 21) Здание пилорама площадью 99,2 кв. м.
- 22) Сооружение - навес металлический площадью 214,0 кв. м.
- 23) Здание кладовой площадью 145,9 кв. м.
- 24) Здание красного угола площадью 201,8 кв. м.
- 25) Здание склада металлического площадью 111,8 кв. м.
- 26) Забор прорабского участка протяженностью 88,36 п.м.
- 27) Сарай- гараж площадью 48,9 кв. м.
- 28) Дом-контора дистанции площадью 66,0 кв. м.

Условные обозначения

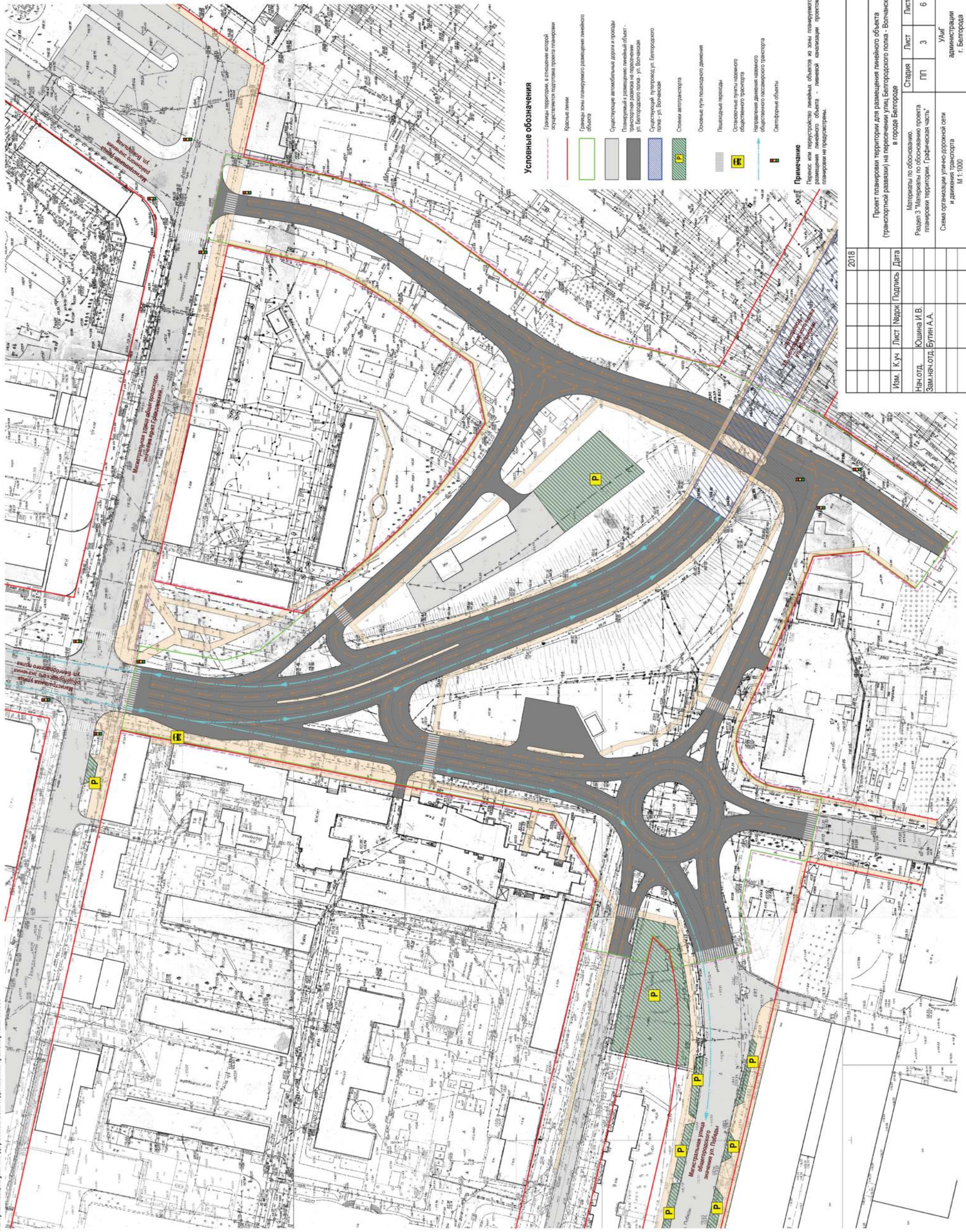
- Границы территории, в отношении которой осуществляется подготовка проекта планировки территории
- Красные линии
- Границы зоны планируемого размещения линейного объекта
- Границы существующих земельных участков, учтенных в ЕНУ
- Границы земельных участков, подлежащих изъятию для муниципальных нужд
- Культурно-исторические объекты капитального строительства, подлежащие сносу
- Культурно-исторические объекты капитального строительства Белгородской дистанции гражданских сооружений, подлежащие сносу
- Культурно-исторические сооружения, объекты капитального строительства

Примечание

1. Категория земель - земли населенных пунктов.
2. Переселение или переустройство линейных объектов и зоны планируемого размещения линейного объекта - линиями канализации проектом планировки не предусмотрена.
3. Размещение объектов капитального строительства проектом планировки не предусмотрено.

2018									
Изм.	К.уч	Лист	Начерч	Подпись	Дата	Проект планировки территории для размещения линейного объекта (транспортной развязки) на пересечении улиц Белгородского поля - Волчанская в городе Белгороде			
						Стария	Лист	Листов	
						ПП	2	6	
Нач.отд. Юшина И.В.						Схема использования территории в период подготовки проекта планировки территории М 1:1000			
Зам.нач.отд. Бугин А.А.						УИИГ администрации г. Белгорода			

Схема организации улично-дорожной сети и движения транспорта М 1:1000



2018			
Изм.	К.уч.	Лист	Подпись
Нач.отд.	Юшина И.В.		
Зам.нач.отд.	Булин А.А.		

Проект планировки территории для размещения линейного объекта (транспортной развязки) на пересечении улиц Белгородского поля - Волчанская в городе Белгороде			
Страница	Лист	Листов	
Материалы по обоснованию.	ПП	3	6
Раздел 3 "Материалы по обоснованию проекта планировки территории. Графическая часть"			
Схема организации улично-дорожной сети и движения транспорта	УдИГ	администрации	г. Белгорода

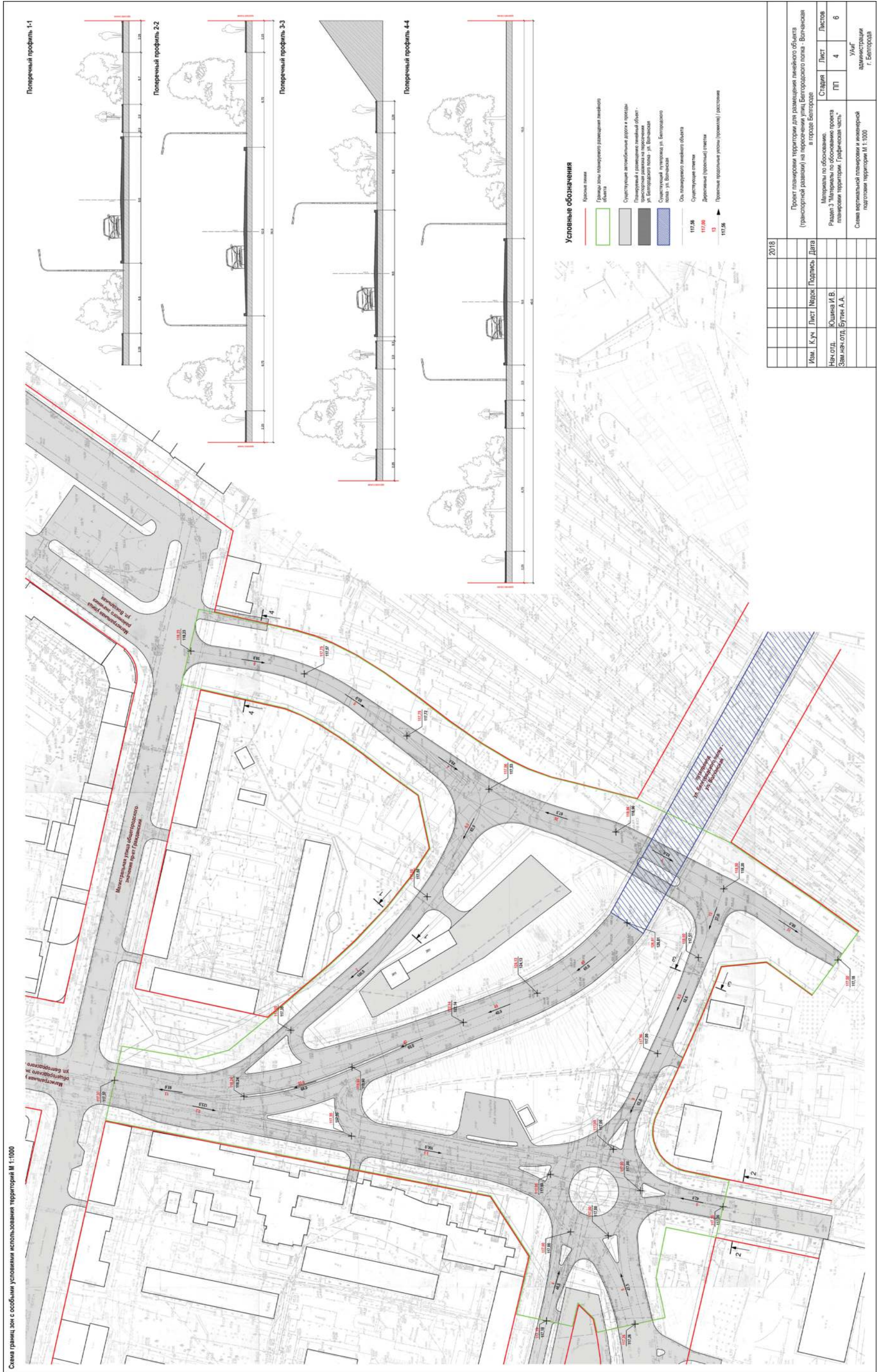


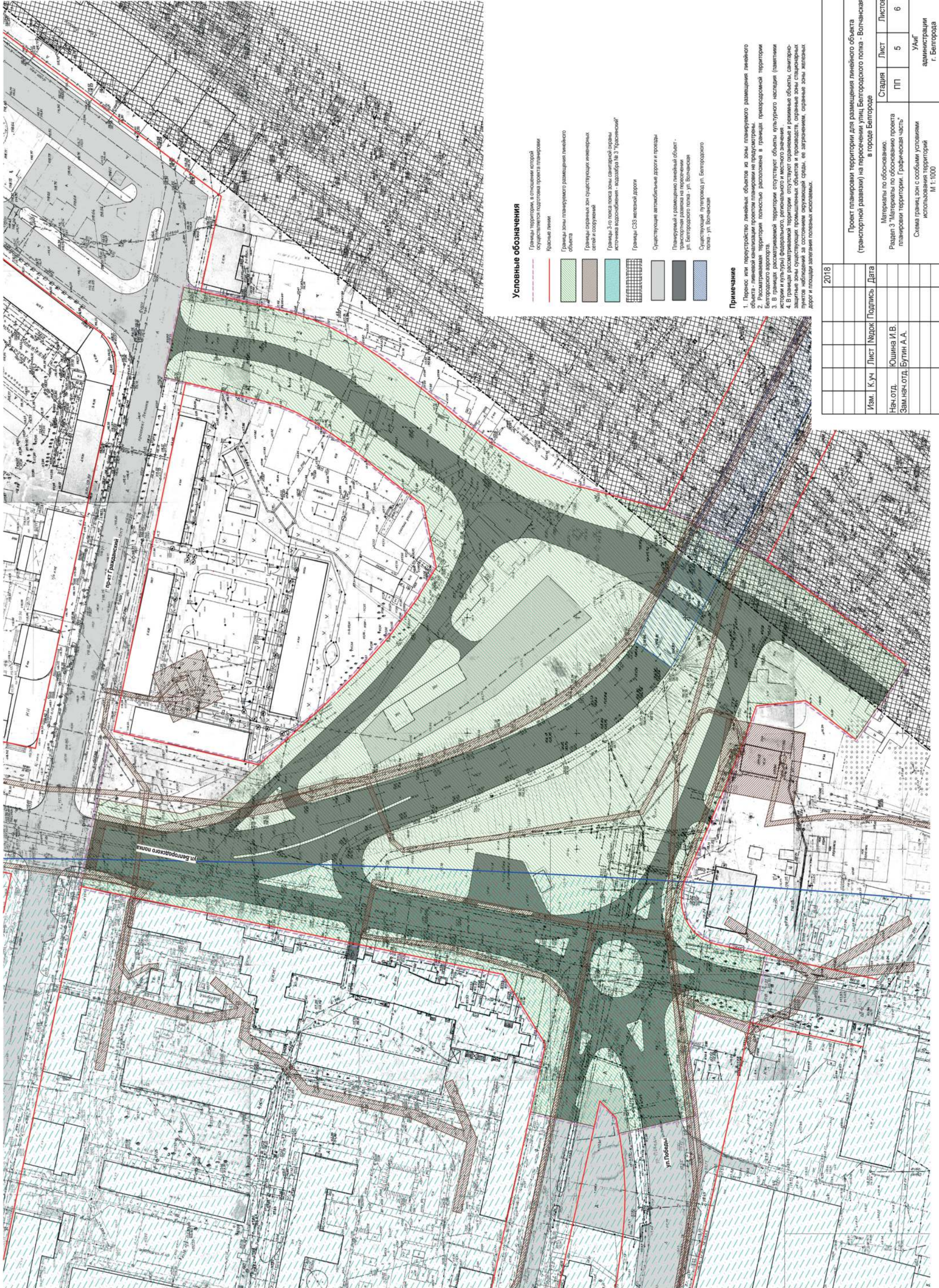
Схема границ зон с особыми условиями использования территорий М 1:1000

Условные обозначения

- Красная линия
- Границы зон планируемого размещения линейного объекта
- Существующие автомобильные дороги и проезды
- Планируемый к размещению линейный объект - транспортная развязка на пересечении ул. Витебская ул. Восточная часть - ул. Восточная
- Существующий путепровод от Витебского шоссе - ул. Витебская
- Освоенный земельный объект
- Существующие стены
- 117.56 Делительные (проектные) отметки
- 13 Протяженные тротуарные линии (тротуары) / расстояния
- 117.56

2018							
Изм.	К.уч.	Лист	Масштаб	Подпись	Дата		
Нак.отд.	Юшина И.В.					Лист	6
Зам.нач.отд.	Бутин А.А.					Лист	4
						Лист	6
Проект планировки территории для размещения линейного объекта (транспортной развязки) на пересечении улиц Витебского парка - Витебская в городе Витебске						Стадия	ПП
Материалы по обоснованию. Радела 3 "Материалы по обоснованию проекта планировки территории. Графическая часть."						Лист	4
Схема вертикальной планировки и инженерной подготовки территории М 1:1000						Уч.г.	
						администрации	
						г. Витебска	

Схема границ зон с особыми условиями использования территорий. М 1:1000



Условные обозначения

- Границы территории, в отношении которой осуществляется подготовка проекта планировки территории
- Красные линии
- Границы зон планируемого размещения линейного объекта
- Границы охраняемых зон существующих инженерных сетей и сооружений
- Границы 3-го пояса охраны зоны санитарной охраны источника водоснабжения - водозабора № 3 "Уральский"
- Границы СЗЗ железной дороги
- Существующие автомобильные дороги и проезды
- Планируемый и размещаемый линейный объект - транспортная развязка на пересечении ул. Белгородского полка - ул. Волчанская
- Существующий аэровокзал ул. Белгородского полка - ул. Волчанская

Примечание

1. Перенос или переустройство линейных объектов из зоны планируемого размещения линейного объекта - линейной канализации проектом планировки не предусмотрено.
2. Расположенная территория полностью расположена в границах пригородной территории.
3. В границах расселительной территории отсутствуют объекты культурного наследия (памятники истории и культуры) федерального, регионального и местного значения.
4. В границах расселительной территории отсутствуют охраняемые и резервные объекты, санитарно-защитные зоны существующих промышленных объектов и производств, охраняемые зоны станционных пунктов наблюдений за состоянием окружающей среды, ее загрязнением, охраняемые зоны железных дорог и площади заповедия полевых исследований.

2018									
Изм.	К.уч.	Лист	№догов	Подпись	Дата				
№4ч.отд.		Юшина И.В.							
Зам.нач.отд.		Бутин А.А.							
Проект планировки территории для размещения линейного объекта (транспортной развязки) на пересечении улиц Белгородского полка - Волчанская в городе Белгороде						Стария	Лист	Листов	
Материалы по обоснованию. Раздел 3 "Материалы по обоснованию проекта планировки территории. Графическая часть"						ПП	5	6	
Схема границ зон с особыми условиями использования территорий М 1:1000						УАИг	администрация г. Белгорода		

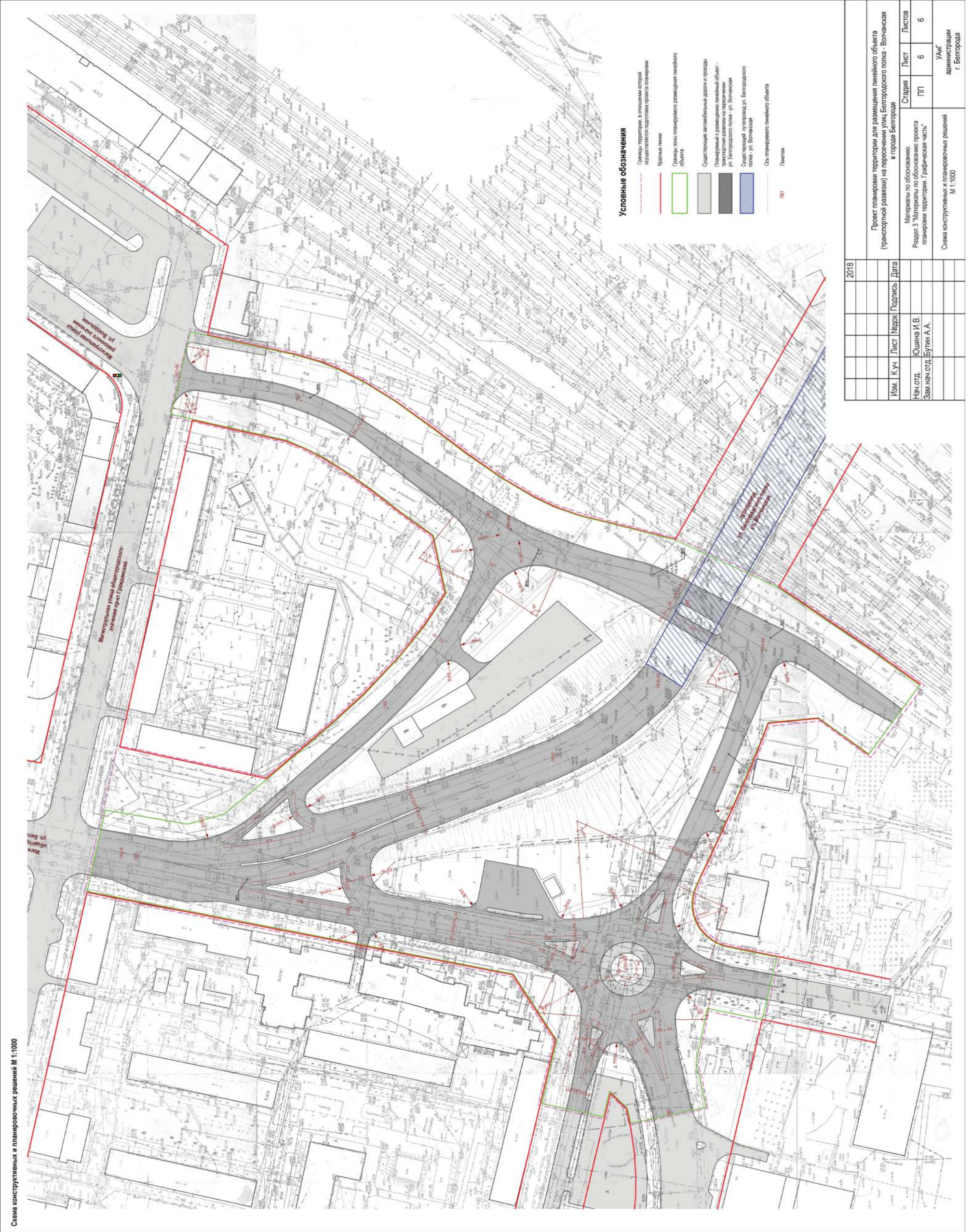


Схема конструктивных и планировочных решений М 1:1000

ДОКУМЕНТАЦИЯ ПО ПЛАНИРОВКЕ ТЕРРИТОРИИ

Проект планировки территории для размещения линейного объекта (транспортной развязки) на пересечении улиц Белгородского полка - Волчанская в городе Белгороде

Основная часть
Раздел 1

Проект планировки территории. Графическая часть.



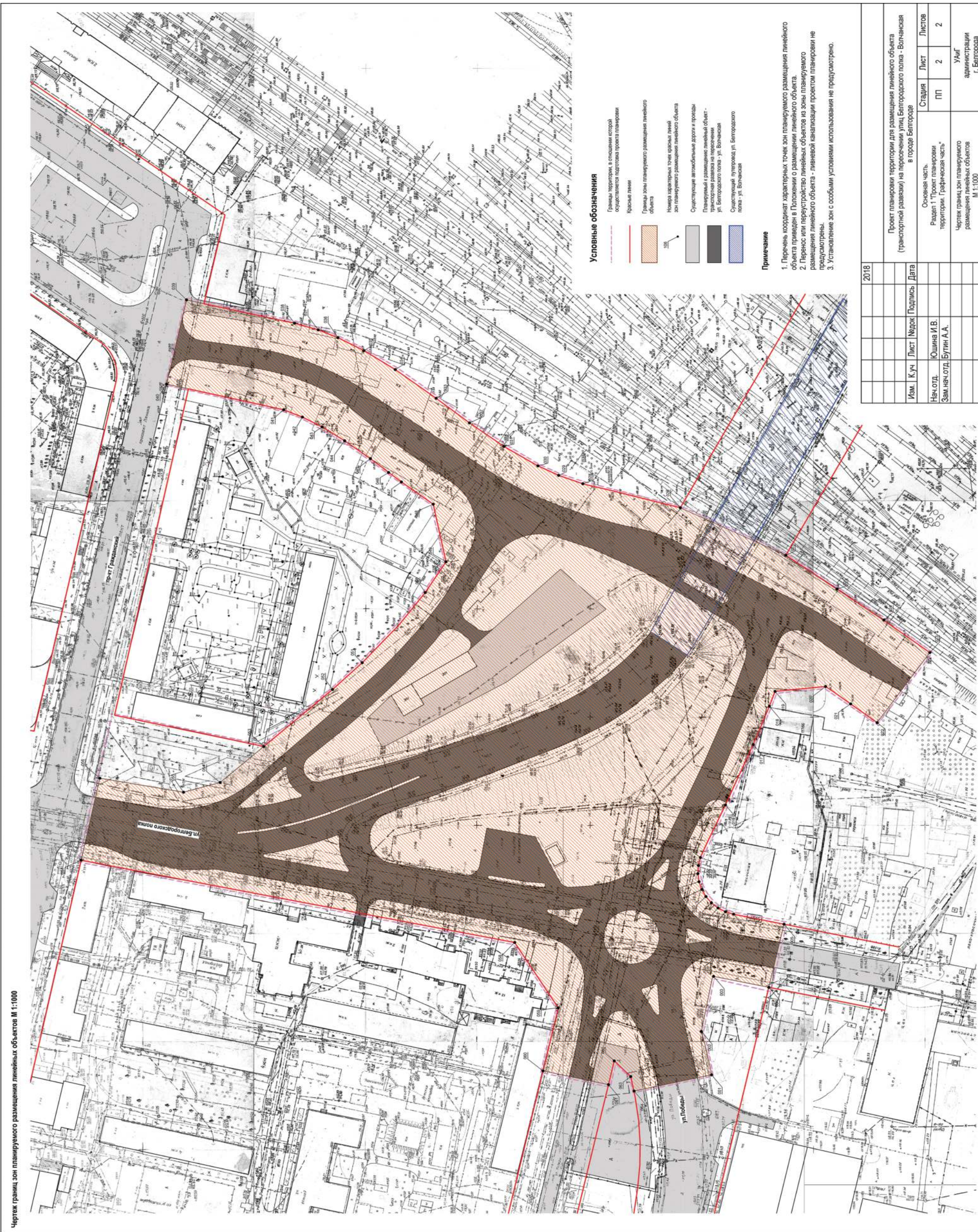
Условные обозначения

- Границы территории, в отношении которой осуществляется подготовка проекта планировки
- Устанавливаемые красные линии
- Существующие красные линии
- Отметочные красные линии
- Номера характерных точек красных линий
- Существующие автомобильные дороги и проезды
- Планируемый к размещению линейный объект - транспортная развязка на пересечении ул. Белгородского полка - ул. Волчанская
- Существующий путепровод ул. Белгородского полка - ул. Волчанская

Примечание
Перечень координат характерных точек красных линий приведен в Положении о размещении линейного объекта.

								2018
Изм.	К.уч.	Лист	№док	Подпись	Дата			
Нач.отд.	Юшина И.В.							
Зам.нач.отд.	Бутин А.А.							
Проект планировки территории для размещения линейного объекта (транспортной развязки) на пересечении улиц Белгородского полка - Волчанская в городе Белгороде Основная часть. Раздел 1 "Проект планировки территории. Графическая часть" Чертеж красных линий М 1:1000 Студия Лист 1 2 ИП 1 2 Удп администрации г. Белгорода								

Чертеж красных линий М 1:1000

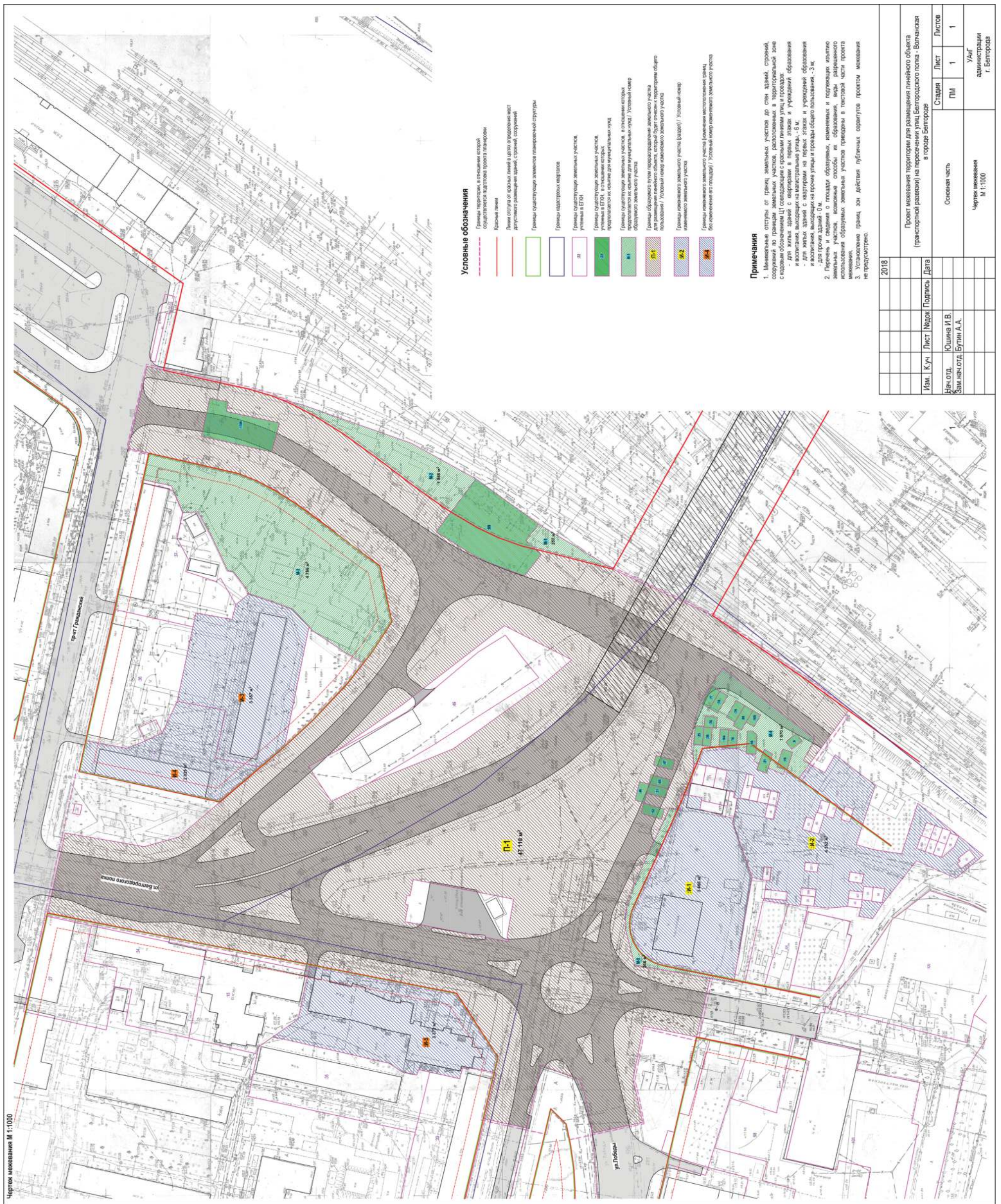


Чертеж границ зон планируемого размещения линейных объектов М 1:1000

ДОКУМЕНТАЦИЯ ПО ПЛАНИРОВКЕ ТЕРРИТОРИИ

Проект межевания территории для размещения линейного объекта (транспортной развязки) на пересечении улиц Белгородского полка - Волчанская в городе Белгороде

Основная часть



Условные обозначения

- Границы территории в плоскости которой осуществляется подготовка проекта планировки территории
- Красные линии
- Линии отступа от красных линий в целях определения мест допустимого размещения зданий, строений, сооружений
- Границы существующих элементов планировочной структуры
- Границы административных кварталов
- Границы существующих земельных участков, учтенных в ЕГРН
- Границы существующих земельных участков, учтенных в ЕГРН, в отклонение от нормативов и/или от данных для муниципальных нужд
- Границы существующих земельных участков, в отношении которых прекращено ведение государственного кадастра объектов недвижимости (Условный номер земельного участка)
- Границы образуемого путем перераспределения земельного участка (раздел) / Условный номер земельного участка
- Границы образуемого земельного участка (раздел) / Условный номер образуемого земельного участка
- Границы образуемого земельного участка (объединение местоположенных границ без изменения его площади) / Условный номер образуемого земельного участка

Примечания

1. Минимальные отступы от границ земельных участков до стен зданий, строений, сооружений по границам земельных участков, расположенных в территории, зоне отчуждения объектов линейного объекта, определяются в соответствии с требованиями для жилых зданий с вентрилами в пределах этажей и учредительный образованный и возмещение выходящих на автомагистральные улицы - 6 м.
- для жилых зданий с вентрилами на первых этажах и учредительный образованный и возмещение, выходящих на проезды общей пользования - 3 м.
- для прочих зданий - 0 м.
2. Перечень и сведения о площади образуемых, измененных и подпадающих под категорию земельных участков, возможные способы их образования, виды разрешенного использования образуемых земельных участков приведены в текстовой части проекта межевания.
3. Установление границ, зон действия публичных сервитутов проектом межевания не предусматривается.

2018								
Изм.	К.уч.	Лист	№подп.	Подпись	Дата			
	Нач.отд.	Юшина И.В.						
	Зам.нач.отд.	Бутин А.А.						
Проект межевания территории для размещения линейного объекта (транспортной развязки) на пересечении улиц Белгородского полка - Волчанская в городе Белгороде							Лист	1
Основная часть							Лист	1
Чертеж межевания М 1:1000							Статус	ПМ
УдГ администрации г. Белгорода							Листов	1

ДОКУМЕНТАЦИЯ ПО ПЛАНИРОВКЕ ТЕРРИТОРИИ (транспортной развязки) на пересечении улиц Белгородского полка - Волчанская в городе Белгороде
Материалы по обоснованию

Схема границ существующих земельных участков, существующих объектов капитального строительства и зон с особыми условиями использования территории М 1:1000



Условные обозначения

- Границы территории, в отношении которой осуществляется подготовка планировки
- Красные линии
- Местоположение существующих объектов капитального строительства
- Границы охраняемых зон существующих инженерных сетей и сооружений
- Границы зон после ввода в эксплуатацию источника водоснабжения «аэрационная станция № 3 «Курский»»
- Границы СЗЗ железной дороги
- Существующие автомобильные дороги и проезды
- Планируемый и разрабатываемый линейный объект - транспортная развязка на пересечении ул. Белгородского полка - ул. Волчанская
- Существующий переулок ул. Белгородского полка - ул. Волчанская
- Границы существующих земельных участков, учтенных в ЕГРН

Примечания

Сособо охраняемые природные территории и объекты культурного наследия в границах подготовки проекта межевания отсутствуют.

2018									
Изм.	К.уч	Лист	Верх	Подпись	Дата				
Нач.отд.	Юшина И.В.								
Зам.нач.отд.	Бутин А.А.								
Проект межевания территории для размещения линейного объекта (транспортной развязки) на пересечении улиц Белгородского полка - Волчанская в городе Белгороде						Старший	Лист	Листов	
Материалы по обоснованию						ПМ	1	1	
Схема границ существующих земельных участков, объектов капитального строительства и зон с особыми условиями использования территории М 1:1000						УИИГ администрации г. Белгорода			

Введение

Проект межевания территории для размещения линейного объекта (транспортной развязки) на пересечении улиц Белгородского полка - Волчанская в городе Белгороде подготовлен на основании распоряжения администрации города Белгорода от 22 октября 2018 г. № 1101.
Проект межевания территории подготовлен в составе проекта планировки для определения местоположения границ образуемых и изменяемых земельных участков, а также земельных участков, в отношении которых предполагаются их изъятие для муниципальных нужд.

1. Анализ существующего положения

Указанная транспортная развязка расположена на пересечении магистральных улиц:
- существующей магистральной улицы общегородского значения ул. Победы (идентификационный номер 14 401 365 ОП МГ 07 541);
- существующей магистральной улицы общегородского значения ул. Белгородского полка (идентификационный номер 14 401 370

ОП МГ 07 362);
- существующей магистральной улицы общегородского значения ул. Волчанская (идентификационный номер 14 401 370 ОП МГ 07 380);
- существующей магистральной улицы районного значения ул. Вокзальная (идентификационный номер 14 401 370 ОП МГ 07 378);
- перспективной магистральной автомобильной дороги общегородского значения вдоль северной границы полосы отвода ЮВЖД направление Белгород - Сумы.
Площадь территории подготовки проекта межевания - 5,85 га.
В границах рассматриваемой территории расположены 25 существующих земельных участков.
Категория земель - земли населенных пунктов.

2. Проектное решение

Проектом межевания определены площадь и границы образуемых, изменяемых и подлежащих изъятию для муниципальных нужд земельных участков в границах рассматриваемой территории.

6. МКП «Белгорзеленхоз» направляет в департамент городского хозяйства администрации города Белгорода следующие документы:

- заявление на предоставление субсидии по форме согласно приложению к настоящему Порядку;
- выписку из единого государственного реестра юридических лиц;
- копию Устава, заверенную подписью руководителя;
- бухгалтерский баланс за предыдущий отчетный период;
- копию кредитного договора, график погашения кредита, заверенный кредитной организацией;
- копию договора строительного подряда с приложениями: разрешение на строительство, положительное заключение государственной экспертизы проектно-сметной документации;
- разрешение на ввод объекта в эксплуатацию;
- справку, подписанную руководителем и главным бухгалтером МКП «Белгорзеленхоз», подтверждающую, что по состоянию на 1-е число месяца, предшествующего месяцу, в котором планируется заключение соглашения, у МКП «Белгорзеленхоз» отсутствует просроченная задолженность перед бюджетом городского округа «Город Белгород»;
- справку, подписанную руководителем и главным бухгалтером МКП «Белгорзеленхоз», подтверждающую, что по состоянию на 1-е число месяца, предшествующего месяцу, в котором планируется заключение соглашения, МКП «Белгорзеленхоз» не является иностранным юридическим лицом, а также российским юридическим лицом, в уставном (складочном) капитале которого доля участия иностранных юридических лиц, местом регистрации которых является государство (территория), включенное в утвержденный Министерством финансов Российской Федерации перечень государств и территорий, предоставляющих льготный налоговый режим налогообложения и (или) не предусматривающих раскрытия и предоставления информации при проведении финансовых операций (офшорные зоны) в отношении таких юридических лиц, в совокупности превышает 50 процентов;
- справку, подписанную руководителем и главным бухгалтером МКП «Белгорзеленхоз», подтверждающую, что по состоянию на 1-е число месяца, предшествующего месяцу, в котором планируется заключение соглашения, МКП «Белгорзеленхоз» не получает средства из бюджета городского округа «Город Белгород» на основании иных муниципальных правовых актов на цели, указанные в настоящем Порядке.

7. Принятие решений о субсидии на погашение части основного долга по кредиту, привлеченному МКП «Белгорзеленхоз» в ОАО «Сбербанк России» для реализации инвестиционного проекта по строительству тепличного комплекса для производства сельскохозяйственной продукции, осуществляется на основании приказа департамента городского хозяйства администрации города Белгорода, во исполнение которого заключается соглашение по форме, утвержденной приказом комитета финансов и бюджетных отношений администрации города Белгорода от 30.12.2016 г. № 65 «Об утверждении типовых форм соглашений о предоставлении из бюджета городского округа «Город Белгород» субсидии юридическим лицам (за исключением муниципальных учреждений), индивидуальным предпринимателям, физическим лицам – производителям товаров, работ, услуг».

8. Департамент городского хозяйства осуществляет проверку документов, представленных МКП «Белгорзеленхоз» на получение субсидии, на соответствие требованиям и условиям настоящего Порядка и действующего законодательства Российской Федерации в течение двух рабочих дней со дня их поступления.

9. В случае несоответствия представленных МКП «Белгорзеленхоз» на получение субсидии документов требованиям и условиям настоящего Порядка и действующего законодательства Российской Федерации департамент городского хозяйства в течение двух рабочих дней письменно уведомляет его об отказе в предоставлении субсидии.

Основаниями для отказа в предоставлении субсидии являются:

- несоответствие МКП «Белгорзеленхоз» на получение субсидии требованиям, установленным пунктом 5 настоящего Порядка;
- непредставление МКП «Белгорзеленхоз» на получение субсидии полного перечня документов, указанных в пункте 6 настоящего Порядка;
- предоставление МКП «Белгорзеленхоз» на получение субсидии недостоверных сведений;
- несоответствие целей предоставления субсидии, указанных в заявлении, целям, предусмотренным настоящим Порядком.

10. В случае соответствия представленных МКП «Белгорзеленхоз» на получение субсидии документов требованиям и условиям настоящего Порядка и действующего законодательства Российской Федерации департамент городского хозяйства администрации города Белгорода издает приказ. На основании данного приказа в течение трех рабочих дней департамент городского хозяйства администрации города Белгорода и МКП «Белгорзеленхоз», как получатель субсидии, подписывают соглашение.

11. Субсидирование части основного долга определяется суммой кредита, фактически направленной МКП «Белгорзеленхоз» для реализации инвестиционного проекта по строительству тепличного комплекса для производства сельскохозяйственной продукции.

12. Финансирование расходов по субсидированию части основного долга по кредиту, привлеченному МКП «Белгорзеленхоз», производится в соответствии с показателями сводной бюджетной росписи бюджета городского округа «Город Белгород» в пределах выделенных на эти цели бюджетных ассигнований на соответствующий финансовый год.

13. Средства бюджета городского округа «Город Белгород» на субсидирование части основного долга предоставляются главному распорядителю бюджетных средств – департаменту городского хозяйства администрации города Белгорода для последующего предоставления субсидий МКП «Белгорзеленхоз».

14. Субсидия выплачивается ежемесячно в соответствии с графиком погашения кредита. Для субсидирования части основного долга по кредиту, привлеченному МКП «Белгорзеленхоз» в ОАО «Сбербанк России» для реализации инвестиционного проекта по строительству тепличного комплекса для производства сельскохозяйственной продукции, в департамент городского хозяйства администрации города Белгорода МКП «Белгорзеленхоз» представляет следующие документы:

- выписки из судных счетов, подтверждающие получение кредита, заверенные кредитными организациями;
- документы, подтверждающие уплату основного долга по кредиту, заверенные кредитными организациями, за расчетный период или прогноз основного долга по кредиту за расчетный период, заверенный кредитными организациями;
- справки об объемах выполненных работ на объектах, на строительство которых привлекался кредит, за отчетный месяц с указанием суммы накладных расходов либо акт ввода в эксплуатацию объекта.

15. Департамент городского хозяйства администрации города Белгорода в течение двух рабочих дней осуществляет проверку документов, представленных получателем субсидии, и в случае их соответствия настоящему Порядку в указанный срок направляет заявку на финансирование расходов по субсидированию части основного долга в комитет финансов и бюджетных отношений администрации города Белгорода. Одновременно с заявкой на финансирование расходов по субсидированию части основного долга представляются документы, указанные в пункте 6 настоящего Порядка, с отметкой об их проверке.

16. Комитет финансов и бюджетных отношений администрации города Белгорода осуществляет перечисление субсидии на расчетный счет получателя субсидии в течение пяти рабочих дней с момента получения заявления и предоставленных документов с отметкой о проверке департамента городского хозяйства администрации города Белгорода.

17. Департамент городского хозяйства администрации города Белгорода и орган внутреннего муниципального финансового контроля администрации города Белгорода (далее - органы, уполномоченные на осуществление проверки) проводят обязательную проверку соблюдения получателем субсидии условий, целей и порядка предоставления субсидий, определенных соглашением о предоставлении субсидии и положениями настоящего Порядка (далее - проверка).

18. Проверка проводится по месту нахождения получателя субсидии с использованием первичных документов бухгалтерского учета.

19. По результатам проверки органами, уполномоченными на осуществление проверки, составляется акт, в котором указываются сведения о ее результатах.

20. В случае установления фактов нарушения целей, условия, порядка предоставления субсидии субсидия подлежит возврату по соответствующему коду бюджетной классификации в бюджет городского округа «Город Белгород» в объеме допущенных нарушений в течение десяти рабочих дней с момента получения получателем субсидии акта проверки.

21. Невозвращенные субсидии подлежат взысканию департаментом городского хозяйства администрации города Белгорода в соответствии с законодательством и условиями заключенных соглашений.

При отказе от возврата указанных средств денежные средства взыскиваются в судебном порядке в соответствии с законодательством Российской Федерации.

А.Н. НЕМЬКИН,
руководитель департамента городского хозяйства администрации города Белгорода

ПРИЛОЖЕНИЕ
к порядку предоставления за счет средств бюджета городского округа «Город Белгород» субсидии на погашение части основного долга по кредиту, привлеченному МКП «Белгорзеленхоз» в ОАО «Сбербанк России» для реализации инвестиционного проекта по строительству тепличного комплекса для производства сельскохозяйственной продукции

ФОРМА

ЗАЯВЛЕНИЕ

на предоставление субсидии _____
(наименование юридического лица)

1. Общие сведения об организации
а) полное и сокращенное наименование организации _____

б) местонахождение организации _____

в) должность, фамилия, имя, отчество руководителя организации, телефон, факс _____

г) контактное лицо, телефон, факс _____

2. Цель получения субсидии (соответствие целям, предусмотренным в Порядке предоставления субсидии)

(реквизиты кредитного договора и наименование объекта недвижимости)

Приложения:
1. _____
2. _____

Руководитель организации _____ (подпись) _____ Ф.И.О.

М.П. _____

ПРЕДСЕДАТЕЛЬ БЕЛГОРОДСКОГО ГОРОДСКОГО СОВЕТА

РАСПОРЯЖЕНИЕ

от 20 марта 2018 г.

№ 22

О трансляции заседания сессии Белгородского городского Совета

В соответствии с Федеральным законом от 09 февраля 2009 года № 8-ФЗ «Об обеспечении доступа к информации о деятельности государственных органов и органов местного самоуправления», в целях обеспечения публичности и открытости деятельности представительного органа городского округа «Город Белгород»:

1. Организовать прямую видеотрансляцию заседания сессии Белгородского городского Совета 26 марта 2019 года в информационно-телекоммуникационной сети «Интернет» на официальном сайте Белгородского городского Совета, а также на специально установленном оборудовании в предназначенном для такой трансляции помещении (г. Белгород, Гражданский проспект, 38, каб. 104).
2. МКУ «Управление обеспечения деятельности администрации города Белгорода» (Огурцов И.В.) обеспечить техническое сопровождение мероприятия.
3. Опубликовать настоящее распоряжение в газете «Наш Белгород» и на официальном сайте «Белгородский городской Совет» в информационно-телекоммуникационной сети «Интернет».
4. Контроль за исполнением распоряжения возложить на руководителя аппарата Белгородского городского Совета Донцову Л.Ю.

О.И. МЕДВЕДЕВА,
председатель Белгородского городского Совета

ПФР информирует

Около 26 тысяч заявлений на назначение пенсии в 2018 году подано через Личный кабинет гражданина на сайте ПФР

За прошлый год Личный кабинет гражданина на сайте Пенсионного фонда России получил ряд полезных обновлений. В нем было открыто 13 новых сервисов, работающих в рамках 9 государственных услуг. Большинство запущенных сервисов – электронные заявления, которые позволяют дистанционно обращаться в ПФР за выплатами.

Владельцы сертификата на материнский капитал получили возможность подавать заявление на ежемесячную выплату за второго ребенка, пенсионеры-северяне – оформлять компенсацию транспортных расходов при переселении с Крайнего Севера, а пенсионеры, переезжающие на новое место жительства, – уведомлять Пенсионный фонд о своем переезде.

Каждый год все больше людей открывают для себя возможности электронного кабинета ПФР, поэтому его аудитория постоянно растет. В 2018-м она стала больше на несколько миллионов человек и в общей сложности составила 11 млн пользователей. В августе месячная аудитория кабинета впервые достигла одного миллиона человек и с тех пор не опускалась ниже этого уровня.

Развитие электронного кабинета видно и по увеличившейся активности в использовании сервисов. Всего за прошлый год было обработано 33 млн обращений к сервисам ПФР, поступившим через личные кабинеты россиян, что в три раза превысило показатель 2017 года (10,6 млн обращений). Чаще всего при этом предоставлялись сервисы информирования, которые позволяют получить актуальные сведения о приобретенных пенсионных правах или уже назначенных выплатах. Такие сервисы стали в пять раз более востребованы и использовались в каждом третьем случае. В итоге почти 5 млн запросов пришлось на сведения о назначенных пенсиях и социальных выплатах, 5,1 млн запросов – на информацию о заработанных пенсионных коэффициентах и стаже.

Электронный сервис ПФР активно используют жители Белгородской области: только за 2018 год через Личный кабинет белгородцами подано около 26 тысяч заявлений на назначение пенсии и 42971 заявление о выборе спо-



соба доставки пенсии, что составляет 91,04% от общего количества принятых различными способами заявлений по этим направлениям в прошедшем году. С начала 2019 года за назначением пенсионных выплат через Личный кабинет на сайте ПФР уже обратилось более 2400 граждан, с заявлением о выборе способа доставки пенсии обратилось свыше 5800 пользователей сервиса.


Более востребованным стало и приложение ПФР для смартфонов, которое обеспечивает доступ к ряду сервисов личного кабинета. За прошлый год приложение установили 405 тыс. человек – на 55% больше, чем годом ранее.

Сервисы электронного кабинета ПФР охватывают практически все направления деятельности Фонда и предоставляемые им выплаты. Пользоваться кабинетом могут и пенсионеры, и те, кому до пенсии еще далеко. Для получения большинства электронных услуг необходима подтвержденная регистрация на сайте Госуслуг. Те, у кого ее нет, могут прийти в клиентскую службу Пенсионного фонда и пройти соответствующую регистрацию.

Спланировать свой визит в ПФР поможет сервис предварительной записи на прием, который также есть в личном кабинете и доступен через мобильное приложение. В 2018 году на прием в Пенсионный фонд с помощью сервиса записалось около миллиона человек.



ИНДЕКСАЦИЯ



Как повысятся пенсии и ЕДВ в 2019 году?

↑ **7,05%** с 1 января страховые пенсии

↑ **4,3%** с 1 февраля ЕДВ получателям федеральных льгот

↑ **2%** с 1 апреля социальные пенсии

↑ **с 1 августа перерасчет пенсий работающим пенсионерам**



ПЕНСИОННОЕ ЗАКОНОДАТЕЛЬСТВО: ЦИФРЫ И ФАКТЫ

ОТДЕЛЕНИЕ ПЕНСИОННОГО ФОНДА РОССИИ ПО БЕЛГОРОДСКОЙ ОБЛАСТИ

Сегодня большинство государственных услуг Пенсионного фонда России можно получить через интернет – не выходя из дома. Используйте такую возможность! Все услуги и сервисы, предоставляемые ПФР в электронном виде, объединены в Личном кабинете гражданина на сайте Пенсионного фонда России.

Пенсионное обеспечение

На 7,05% с 1 января 2019 года проиндексированы страховые пенсии по старости, по инвалидности, по случаю потери кормильца.

Сумма увеличения пенсии после индексации индивидуальна для каждого пенсионера и зависит от размера пенсии.

Индексация страховых пенсий работающим пенсионерам не производится. Однако в случае увольнения пенсия будет увеличена с учетом всех пропущенных индексаций. Увеличение пенсии происходит на 4-ый месяц после увольнения, при этом пенсионер получит доплату за период с 1 по 4 месяц после увольнения.

ЦИФРЫ 2019 ГОДА

- 87,24 руб. стоимость пенсионного балла;
- 5334,19 руб. размер фиксированной выплаты к страховой пенсии;

Для назначения страховой пенсии по старости в 2019 году необходимо:

- не менее 10 лет стажа;
- не менее 16,2 пенсионных баллов;
- возраст для женщин - не менее 55,5 лет; возраст для мужчин - не менее 60,5 лет

При назначении страховой пенсии по старости учитываются нестраховые периоды:

- уход за ребенком до полутора лет (не более чем за 4 детьми), но не более 6 лет в общей сложности;
- прохождение военной службы по призыву;
- уход за нетрудоспособным гражданином;
- проживание супругов военнослужащих, проходящих военную службу по контракту, вместе с супругами в местностях, где они не могли трудоустроиться.

Социальное обеспечение

На 4,3% с 1 февраля 2019 года проиндексированы ежемесячные денежные выплаты (ЕДВ) и входящий в состав ЕДВ набор социальных услуг (НСУ).

Стоимость полного денежного эквивалента НСУ - 1121,42 руб. в месяц:

- предоставление лекарственных препаратов, медицинских изделий, продуктов лечебного питания – 863,75 руб.;
- предоставление путевки на санаторно-курортное лечение для профилактики основных заболеваний – 133,62 руб.;
- бесплатный проезд на пригородном железнодорожном транспорте или на междугородном транспорте к месту лечения и обратно – 124,05 руб.

Прежде чем отказаться от бесплатного лекарственного обеспечения, рекомендуем посоветоваться с лечащим врачом!

С 1 февраля на 4,3% проиндексированы ЕДВ:

- инвалидам войны – 5403,22 руб.;
- участникам ВОВ – 4052,40 руб.;
- ветеранам боевых действий – 2972, 82 руб.;
- членам семей погибших инвалидов, участников ВОВ и ветеранов боевых действий – 1622 руб.;
- инвалидам 1-й группы – 3782,94 руб.;
- инвалидам 2-й группы – 2701,62 руб.;
- инвалидам 3-й группы – 2162,67 руб.;
- детям-инвалидам – 2701,62 руб.;
- инвалидам-чернобыльцам – 2701,62 руб.

ЦИФРЫ 2019 ГОДА

- 5 946,47 руб. - размер пособия на погребение, которое положено гражданину, взявшему на себя организацию похорон

Государственное пенсионное обеспечение

С 1 апреля 2019 года на 2% в России будут проиндексированы пенсии по государственному пенсионному обеспечению, в том числе и социальные пенсии, что соответствует темпам роста прожиточного минимума пенсионеров в 2018 году.

Формирование пенсионных накоплений

22% работодатель уплачивает за работника на формирование будущей пенсии

6% на финансирование фиксированной выплаты
6% на формирование накопительной пенсии
10% на формирование страховой пенсии

СОЛИДАРНЫЙ ТАРИФ

ИНДИВИДУАЛЬНЫЙ ТАРИФ

Мораторий на формирование пенсионных накоплений законодательно продлен и на 2019 год. Это не «заморозка пенсий» и тем более не «изъятие пенсионных накоплений». Мораторий на формирование пенсионных накоплений означает, что те 6% страховых взносов, которые могли бы пойти на накопительную пенсию, направляются на формирование страховой пенсии. Таким образом, в любом случае все страховые взносы, уплаченные работодателем за гражданина, участвуют в формировании пенсии в полном объеме.

Мораторий никак не влияет на возможность перевода пенсионных накоплений в управляющие компании или из одного пенсионного фонда в другой по желанию гражданина. Но нужно помнить, что менять пенсионный фонд чаще раза в пять лет невыгодно, так как этот шаг уменьшает накопленный инвестиционный доход.

В случае смерти гражданина до назначения ему накопительной пенсии средства его пенсионных накоплений, сформированные в системе обязательного пенсионного страхования (ОПС), выплачиваются его правопреемникам.

Материнский капитал

453 026 рублей - размер материнского капитала в 2019 году.

Направления использования материнского капитала:

- улучшение жилищных условий;
- оплата образования ребенка;
- формирование накопительной пенсии матери
- на социальную адаптацию и интеграцию в общество детей-инвалидов;
- получение ежемесячных выплат семьями с низким доходом.

Если ежемесячный доход на каждого члена вашей семьи (дети и родители) за последние 12 месяцев был меньше 13 493 рублей, вы имеете право на ежемесячную выплату из средств материнского капитала.

РАЗМЕР ВЫПЛАТЫ в Белгородской области в 2019 году 8291 рубль
Выплата производится до достижения ребенком возраста 1,5 лет

Заявление на получение сертификата на материнский капитал, а также на распоряжение средствами материнского капитала можно подать:

- в МФЦ;
- в Личном кабинете гражданина на сайте ПФР;
- через портал госуслуг;
- в Управлении Пенсионного фонда России

В течение 15 дней после подачи заявления выдается сертификат на материнский капитал. Не более 1 месяца производится оценка пакета документов на использование сертификата. В течение 10 рабочих дней после вынесения положительного решения по итогам оценки документов средства перечисляются на счет, указанный в заявлении.

Обналичивание материнского капитала влечет уголовную ответственность!

Телефон консультационного центра ОПФР по Белгородской области 8 (4722) 30-69-67

Нововведения 2019 года

3 октября 2018 года подписал федеральный закон, направленный на обеспечение сбалансированности и долгосрочной финансовой устойчивости пенсионной системы.

Пенсионный возраст увеличен до 60 лет - женщинам, до 65 лет - мужчинам (поэтапное повышение до 2028 года):

Год рождения женщины	Условия выхода на пенсию			
	Возраст	Год выхода	Баллы	Стаж
1964 I полугодие	55,5	2019 II полугодие	16,2	10
1964 II полугодие	55,5	2020 I полугодие	18,6	11
1965 I полугодие	56,5	2021 II полугодие	21	12
1965 II полугодие	56,5	2022 I полугодие	23,4	13
1966	58	2024	28,2	15
1967	59	2026	30	15
1968	60	2028	30	15

Год рождения мужчины	Условия выхода на пенсию			
	Возраст	Год выхода	Баллы	Стаж
1959 I полугодие	60,5	2019 II полугодие	16,2	10
1959 II полугодие	60,5	2020 I полугодие	18,6	11
1960 I полугодие	61,5	2021 II полугодие	21	12
1960 II полугодие	61,5	2022 I полугодие	23,4	13
1961	63	2024	28,2	15
1962	64	2026	30	15
1963	65	2028	30	15

Возможен выход на пенсию на два года раньше «нового» пенсионного возраста, но не ранее 55 лет для женщин и 60 лет для мужчин, если выработан стаж:

- женщины: не менее 37 лет,
- мужчины: не менее 42 лет.

Досрочный выход на пенсию многодетным матерям: 3 ребенка – в 57 лет, 4 ребенка – в 56 лет, 5 детей – в 50 лет.

«Сельским» пенсионерам на 25% увеличивается фиксированная выплата к пенсии по старости и по инвалидности при соблюдении условий:

- пенсионер должен быть неработающим;
- проживание в сельской местности;
- стаж не менее 30 лет в животноводстве, растениеводстве и рыбоводстве в соответствии с установленным законом Списком профессий.

Для работников опасных и вредных производств возраст выхода на пенсию и требования к стажу не меняются.