

- для учащихся из малоимущих семей - 60,0 руб. в день;
- для детей, обучающихся в классах для обучающихся с ограниченными возможностями здоровья - 60,0 руб. в день;
- для детей-сирот и детей, оставшихся без попечения родителей - 60,0 руб. в день;
- для учащихся с расстройством аутистического спектра - 60,0 руб. в день;
- для учащихся муниципального казенного общеобразовательного учреждения «Общеобразовательная школа № 30» г. Белгорода - 90,0 руб. в день».

2. Настоящее решение вступает в силу со дня его официального опубликования и распространяет свое действие на правоотношения, возникшие с 01 января 2017 года.  
3. Опубликовать решение в газете «Наш Белгород» и разместить на официальном сайте «Совет депутатов города Белгорода» в информационно-телекоммуникационной сети «Интернет» ([www.sovetdep31.ru](http://www.sovetdep31.ru)).  
4. Контроль за выполнением настоящего решения возложить на постоянные комиссии Совета депутатов города Белгорода по социальной политике и развитию солидарного общества; по бюджету, финансам и налоговой политике.

**С.Н. ГЛАГОЛЕВ,**  
председатель Совета депутатов города Белгорода  
**К.С. СКАЧКО,**  
секретарь сессии

### СОВЕТ ДЕПУТАТОВ ГОРОДА БЕЛГОРОДА

сорок третья сессия пятого созыва

## РЕШЕНИЕ

от 21 февраля 2017 г.

№ 486

**О внесении изменений в Правила землепользования и застройки в городе Белгороде, утвержденные решением Совета депутатов города Белгорода от 27.02.2007 г. № 429**  
Руководствуясь Градостроительным кодексом Российской Федерации, в целях приведения Правил землепользования и застройки в городе Белгороде в соответствие с Генеральным планом развития городского округа «Город Белгород» до 2025 года, а также совершенствования градостроительной политики на территории города Белгорода, по результатам проведения публичных слушаний

Совет депутатов города Белгорода РЕШИЛ:

1. Внести в Правила землепользования и застройки в городе Белгороде, утвержденные решением Совета депутатов города Белгорода от 27.02.2007 г. № 429 «О правилах землепользования и застройки в городе Белгороде» (в редакции решений Совета депутатов города Белгорода от 30.10.2007 г. № 572, от 26.08.2008 г. № 73, от 26.02.2009 г. № 161, от 30.06.2009 г. № 223, от 25.02.2011 г. № 458, от 29.03.2011 г. № 464, от 30.04.2013 г. № 721, от 24.06.2014 г. № 113, от 09.12.2014 г. № 181, от 26.05.2015 г. № 239, от 21.09.2015 г. № 273, от 25.02.2016 г. № 336, от 31.05.2016 г. № 383) следующие изменения:

- 1.1. Внести в:
  - Карту градостроительного зонирования. Схему территориальных зон по основному функциональному назначению (приложение № 1);
  - Карту градостроительного зонирования. Основной чертеж (приложение № 2);
  - Карту градостроительного зонирования. Схему границ планировочных районов и подрайонов (приложение № 3);
  - Карту градостроительного зонирования. Схему территорий с повышенными требованиями при формировании архитектурно-пространственных комплексов (приложение № 4);
  - Карту градостроительного зонирования. Схему строительных ограничений (приложение № 5);
  - Карту градостроительного зонирования. Схему расположения природоохраненных объектов, памятников природы и объектов культурного наследия (приложение № 6);
  - Карту градостроительного зонирования. Схему зон транспортной и инженерной инфраструктуры (приложение № 7) следующие изменения конфигурации границ территориальных зон:
- 1.2. Изменить территориальную зону применительно к земельным участкам с кадастровыми номерами 31:16:0108005:10, 31:16:0108005:56, 31:16:0108005:60, 31:16:0108005:61, 31:16:0108005:67, 31:16:0108005:68, 31:16:0108005:75, 31:16:0108005:76, 31:16:0108005:85, 31:16:0108005:90, 31:16:0108005:132, 31:16:0108005:150 и прилегающей к ним территории с зоны среднетажной жилой застройки (Ж2) на территориальную зону многоэтажной жилой застройки (Ж1);
- 1.3. Изменить территориальную зону применительно к земельному участку, ограниченному границами земельных участков с кадастровыми номерами 31:16:0108010:14, 31:16:0108010:20, 31:16:0108010:201 с районной общественно-деловой зоны (Ц2) на территориальную зону многоэтажной жилой застройки (Ж1);
- 1.4. Изменить конфигурацию границ территориальной зоны районной общественно-деловой зоны (Ц2) по границам земельных участков с кадастровыми номерами 31:16:0117013:179 и 31:16:0117013:180;
- 1.5. Изменить конфигурацию границ территориальной зоны водных акваторий (Пл5) правого берега реки Везелка на пересечении с ул. Попова в связи с изменением конфигурации границ территориальной зоны Ц2, в соответствии с пунктом 1.3 настоящего решения;
- 1.6. Изменить конфигурацию границ территориальной зоны главных пешеходных зон (Т4) применительно к земельному участку, прилегающему к земельному участку с кадастровым номером 31:16:0117013:179, в связи с изменением конфигурации границ территориальной зоны Ц2 в соответствии с пунктом 1.3 настоящего решения;
- 1.7. Изменить конфигурацию границ территориальной зоны жилой застройки индивидуальными домами коттеджного типа с приусадебными участками (Ж4) микрорайона «Юго-Западный-2» в соответствии с фактическим землепользованием.

2. Внести следующие изменения в текстовую часть Правил землепользования и застройки в городе Белгороде:  
2.1. По всему тексту Правил слова «предельное максимальное значение коэффициента использования территории» в соответствующем числе и падеже заменить словами «максимальный процент застройки» в соответствующем числе и падеже;  
2.2. По всему тексту Правил, кроме статей 20, 26, 27, 30, 32 главы 3 части II, слова «не устанавливается» заменить на слова «не подлежат установлению»;

2.3. Абзац 35 статьи 2 главы 1 части II изложить в следующей редакции:  
«На территориях зон рекреационного назначения не допускается строительство каких-либо объектов, непосредственно не связанных с эксплуатацией объектов оздоровительного и рекреационного назначения.»;  
2.4. Подпункт 1 пункта 2 статьи 3 главы 1 части II изложить в следующей редакции:  
«1) Многоквартирная жилая застройка (кварталы и микрорайоны) по преимущественной этажности домов разделена на два вида зон:

- Ж1 - зоны многоэтажной жилой застройки - кварталы и микрорайоны, предназначенные для многоквартирных, многоэтажных жилых домов в 9 этажей и выше;
- Ж2 - зоны среднетажной жилой застройки - кварталы и микрорайоны, предназначенные для многоквартирных жилых домов не выше 8 этажей.»;
- 2.5. Статью 4 главы 2 части II изложить в следующей редакции:  
«Статья 4. Предельные минимальные и (или) максимальные размеры земельных участков  
1. Предельные минимальные и (или) максимальные размеры земельных участков не подлежат установлению для всех территориальных зон, кроме:
  - зоны блокированной коттеджной застройки (Ж3);
  - зоны жилой застройки индивидуальными домами коттеджного типа с приусадебными участками (Ж4);
  - зоны садоводческих объединений граждан (СХ-1).
- 2. Предельные минимальные и (или) максимальные размеры земельных участков в территориальной зоне блокированной коттеджной застройки (Ж3):
  - минимальный размер - 500 кв.м
- 3. Предельные минимальные и (или) максимальные размеры земельных участков в территориальной зоне жилой застройки индивидуальными домами коттеджного типа с приусадебными участками (Ж4):
  - для земельных участков, образуемых в целях их предоставления во вновь планируемых микрорайонах индивидуального жилищного строительства:
    - минимальный размер - 1500 кв.м;
    - максимальный размер - 2999 кв.м.
  - для земельных участков, образуемых в целях их предоставления на территории существующей застройки города:
    - минимальный размер - 800 кв.м;
    - максимальный размер - 1599 кв.м.
- 4. Предельные минимальные и (или) максимальные размеры земельных участков в территориальной зоне садоводческих объединений граждан (СХ-1):
  - минимальный размер - 600 кв.м.»;

2.6. Статью 5 главы 2 части II изложить в следующей редакции:  
«Статья 5. Максимальный процент застройки в границах земельного участка  
1. Максимальный процент застройки в границах земельного участка устанавливается для земельных участков жилой многоэтажной, среднетажной, блокированной коттеджной, индивидуальной застройки, общественно-деловой, промышленной, коммунально-складской застройки, застройки парков, садов, бульваров.  
2. Для всех территориальных зон максимальный процент застройки в границах земельного участка, определяется как отношение суммарной площади земельного участка, которая может быть застроена, ко всей площади земельного участка.  
3. Устанавливаются следующие значения максимального процента застройки в границах земельного участка:

- для участков многоэтажной жилой застройки 9 этажей и выше - 20%;
- для участков среднетажной жилой застройки - 30%;
- для участков блокированной коттеджной застройки - 50%;
- для участков жилой застройки индивидуальными домами коттеджного типа с приусадебными участками - 50% (в т.ч. для индивидуального дома коттеджного типа - 20%);
- для объектов общественного назначения в границах зон жилой застройки - 50%;
- для участков общественно-деловой застройки - 50%;
- для объектов общественного назначения в границах общественно-деловых специализированных зон, зон специального назначения, зон рекреационного назначения и зон транспортной инфраструктуры - 50%;
- для объектов транспортной инфраструктуры - 50%;
- для промышленной, коммунально-складской застройки - 50%;
- для парков, садов, бульваров - 7%;
- для зоны садоводческих объединений граждан - 50%.»;

2.7. Статью 6 главы 2 части II изложить в следующей редакции:  
«Статья 6. Минимальные отступы зданий, строений, сооружений от границ земельных участков  
1. Минимальные отступы зданий, строений, сооружений от границ земельных участков в целях определения мест допустимого размещения зданий, строений, сооружений, за пределами которых запрещено строительство зданий, строений, сооружений, не подлежат установлению для участков, расположенных во всех территориальных зонах, кроме жилых зон с кодовым обозначением Ж1, Ж2, Ж4, Ц1 и Ц2.  
2. Минимальные отступы от границ земельных участков до стен зданий, строений, сооружений по границам земельных участков, расположенных в территориальных зонах с кодовым обозначением Ж1, Ж2, Ц1 и Ц2, совпадающим с красными линиями улиц и проездов:

- для жилых зданий с квартирами на первых этажах и учреждений образования и воспитания, выходящих на магистральные улицы, - 6 м;
- для жилых зданий с квартирами на первых этажах и учреждений образования и воспитания, выходящих на прочие улицы и проезды общего пользования, - 3 м;
- для прочих зданий - 0 м.

3. Минимальные отступы до границ земельного участка, расположенного в территориальной зоне с кодовым обозначением Ж4:

- от индивидуального жилого дома - 3 м;
- от постройки для содержания скота и птицы - 4 м;
- от других построек (бани, гаража и др.) - 1 м;
- от стволов высокорослых деревьев - 4 м;
- от среднерослых деревьев - 2 м;
- от кустарника - 1 м;

4. Индивидуальный жилой дом, хозяйственные постройки, здания, строения, сооружения должны отстоять от красной линии улиц и проездов не менее, чем на 5 м во вновь планируемых микрорайонах индивидуального жилищного строительства. Для территорий существующей застройки города линия застройки может совпадать с красной линией улицы по фактическому состоянию»;  
2.8. Главу 2 части II дополнить статьей 15 следующего содержания:

- «15. Коэффициент плотности застройки  
1. Коэффициент плотности застройки - отношение площади всех этажей зданий и сооружений к площади участка (квартала).  
2. Устанавливаются следующие значения коэффициента плотности застройки в границах земельного участка (квартала) территориальных зон:
  - для жилых зон:
    - для многоэтажной жилой застройки 9 этажей и выше - 1,5;
    - для среднетажной жилой застройки - 1,2;
    - для блокированной коттеджной застройки - 1,5;
    - для жилой застройки индивидуальными домами коттеджного типа с приусадебными участками - 0,67
  - для объектов общественного назначения в границах зон жилой застройки - 3,0;
  - для общественно-деловых многофункциональных зон - 3,0, в т.ч.:
  - для кода вида разрешенного использования 2.5 - 1,2;
  - для кода вида разрешенного использования 2.6 - 1,5;
  - для общественно-деловых специализированных зон - 2,4, в т.ч.:

Документы также читайте на официальном сайте органов местного самоуправления г. Белгорода [www.beladm.ru](http://www.beladm.ru)

### СОВЕТ ДЕПУТАТОВ ГОРОДА БЕЛГОРОДА

сорок третья сессия пятого созыва

## РЕШЕНИЕ

от 21 февраля 2017 г.

№ 478

**Об отчете о работе Совета депутатов города Белгорода и председателя Совета депутатов города Белгорода за 2016 год**  
Заслушав отчет председателя Совета депутатов города Белгорода, в соответствии со статьями 35,36 Федерального закона от 06 октября 2003 года № 131-ФЗ «Об общих принципах организации местного самоуправления в Российской Федерации», статьей 33 Устава городского округа «Город Белгород»

Совет депутатов города Белгорода РЕШИЛ:

1. Отчет о работе Совета депутатов города Белгорода и председателя Совета депутатов города Белгорода за 2016 год принять к сведению (прилагается).
2. Опубликовать решение на официальном сайте «Совет депутатов города Белгорода» в информационно-телекоммуникационной сети «Интернет» ([www.sovetdep31.ru](http://www.sovetdep31.ru)) и в газете «Наш Белгород».
3. Контроль за выполнением решения возложить на постоянную комиссию Совета депутатов города Белгорода по вопросам законности и развития местного самоуправления.

**С.Н. ГЛАГОЛЕВ,**  
председатель Совета депутатов города Белгорода  
**К.С. СКАЧКО,**  
секретарь сессии

(приложения публикуются на официальном сайте «Совет депутатов города Белгорода» в информационно-телекоммуникационной сети «Интернет» ([www.sovetdep31.ru](http://www.sovetdep31.ru)))

### СОВЕТ ДЕПУТАТОВ ГОРОДА БЕЛГОРОДА

сорок третья сессия пятого созыва

## РЕШЕНИЕ

от 21 февраля 2017 г.

№ 479

**О внесении изменений в решение Совета депутатов города Белгорода от 26 декабря 2016 года № 462 «О бюджете городского округа «Город Белгород» на 2017 год и на плановый период 2018 - 2019 годов»**  
В соответствии с требованиями Бюджетного кодекса Российской Федерации, Положением о бюджетном устройстве и бюджетном процессе в городском округе «Город Белгород», а так же Законом Белгородской области от 23 декабря 2016 года № 127 «Об областном бюджете на 2017 год и на плановый период 2018 и 2019 годов»

Совет депутатов города Белгорода РЕШИЛ:

1. Внести в решение Совета депутатов города Белгорода от 26 декабря 2016 года № 462 «О бюджете городского округа «Город Белгород» на 2017 год и на плановый период 2018 - 2019 годов» следующие изменения:
  - 1.1. Статью 1 изложить в следующей редакции:  
«Статья 1. Утвердить бюджет городского округа «Город Белгород» (далее - бюджет городского округа) на 2017 год и на плановый период 2018 - 2019 годов (далее - плановый период) со следующими характеристиками:
    1. Прогнозируемый общий объем доходов бюджета городского округа на 2017 год в сумме 9 728 967 тыс. рублей, на 2018 год в сумме 8 340 520 тыс. рублей, на 2019 год в сумме 8 578 218 тыс. рублей;
    2. Общий объем расходов бюджета городского округа на 2017 год в сумме 10 136 885 тыс. рублей, на 2018 год в сумме 8 669 150 тыс. рублей, на 2019 год в сумме 8 905 263 тыс. рублей;
    3. Общий объем бюджетных ассигнований на исполнение публичных нормативных обязательств на 2017 год, с учетом поступлений из вышестоящих бюджетов, в сумме 1 549 862 тыс. рублей, на 2018 год в сумме 1 536 671 тыс. рублей, на 2019 год в сумме 1 570 243 тыс. рублей;
    4. Верхний предел муниципального долга городского округа на 1 января 2018 года в сумме 3 505 694 тыс. рублей, на 1 января 2019 года в сумме 2 982 094 тыс. рублей, на 1 января 2020 года в сумме 3 302 094 тыс. рублей;
    5. Прогнозируемый дефицит бюджета городского округа на 2017 год в сумме 407 918 тыс. рублей, на 2018 год в сумме 328 630 тыс. рублей, на 2019 год в сумме 327 045 тыс. рублей.»
    - 1.2. Статью 10 изложить в следующей редакции:  
«Статья 10. Учет в доходах бюджета городского округа на 2017 год объем межбюджетных трансфертов, получаемых из бюджетов других уровней, в сумме 4 913 925 тыс. рублей, на 2018 год в сумме 4 332 964 тыс. рублей, на 2019 год в сумме 4 600 289 тыс. рублей согласно приложению 9 к настоящему решению.»
    - 1.3. Статью 14 изложить в следующей редакции:  
«Статья 14. Установить размер резервного фонда администрации города Белгорода на 2017 год в сумме 19 957 тыс. рублей, на 2018 год в сумме 10 000 тыс. рублей, на 2019 год в сумме 15 000 тыс. рублей.»
    - 1.4. Статью 15 изложить в следующей редакции:  
«Статья 15. Утвердить в составе расходов бюджета городского округа бюджетные ассигнования на обслуживание муниципального долга городского округа на 2017 год в сумме 186 451 тыс. рублей, на 2018 год в сумме 207 000 тыс. рублей, на 2019 год в сумме 207 000 тыс. рублей.  
Утвердить предельный объем расходов на обслуживание муниципального долга на 2017 год в сумме 250 000 тыс. рублей, на 2018 год в сумме 250 000 тыс. рублей, на 2019 год в сумме 250 000 тыс. рублей.»
    - 1.5. Статью 18 изложить в следующей редакции:  
«Статья 18. Направить средства бюджета городского округа на финансирование расходов, связанных с осуществлением органами местного самоуправления города Белгорода государственных полномочий:
      - мероприятия, связанные с организацией деятельности территориальных комиссий по делам несовершеннолетних и защите их прав на 2017 год в сумме 298 тыс. рублей, на 2018 год в сумме 300 тыс. рублей, на 2019 год в сумме 300 тыс. рублей;
      - по опеке и попечительству несовершеннолетних лиц на 2017 год в сумме 1 031 тыс. рублей, на 2018 год в сумме 1 031 тыс. рублей, на 2019 год в сумме 1 031 тыс. рублей;
      - по государственной регистрации актов гражданского состояния на 2017 год в сумме 2 120 тыс. рублей, на 2018 год в сумме 1 320 тыс. рублей, на 2019 год в сумме 1 320 тыс. рублей;
      - осуществление полномочий в области охраны труда на 2017 год в сумме 495 тыс. рублей, на 2018 год в сумме 500 тыс. рублей, на 2019 год в сумме 500 тыс. рублей.»
    2. Приложение №№ 1, 2, 6, 7 и 9 к решению Совета депутатов города Белгорода от 26 декабря 2016 года № 462 «О бюджете городского округа «Город Белгород» на 2017 год и на плановый период 2018 - 2019 годов» изложить в новой редакции (прилагаются).
    3. Администрации города привести свои правовые акты в соответствие с настоящим решением.
    4. Решение вступает в силу после его опубликования на официальном сайте «Совет депутатов города Белгорода» в информационно-телекоммуникационной сети «Интернет» ([www.sovetdep31.ru](http://www.sovetdep31.ru)).
    5. Контроль за выполнением настоящего решения возложить на постоянную комиссию Совета депутатов города Белгорода по бюджету, финансам и налоговой политике.

**С.Н. ГЛАГОЛЕВ,**  
председатель Совета депутатов города Белгорода  
**К.С. СКАЧКО,**  
секретарь сессии

(приложения публикуются на официальном сайте «Совет депутатов города Белгорода» в информационно-телекоммуникационной сети «Интернет» ([www.sovetdep31.ru](http://www.sovetdep31.ru)))

### СОВЕТ ДЕПУТАТОВ ГОРОДА БЕЛГОРОДА

сорок третья сессия пятого созыва

## РЕШЕНИЕ

от 21 февраля 2017 г.

№ 484

**О внесении изменений в решение Совета депутатов города Белгорода от 22.12.2015 г. № 324 «Об установлении размера дотации на удешевление горячего питания для льготной категории учащихся муниципальных общеобразовательных учреждений города Белгорода»**

В целях сохранения и укрепления здоровья обучающихся муниципальных общеобразовательных учреждений, осуществления мер по социальной защите детей из семей, нуждающихся в социальной поддержке, в соответствии с Федеральным законом от 29 декабря 2012 года № 273-ФЗ «Об образовании в Российской Федерации»

Совет депутатов города Белгорода РЕШИЛ:

1. Внести в решение Совета депутатов города Белгорода от 22 декабря 2015 г. № 324 «Об установлении размера дотации на удешевление горячего питания для льготной категории учащихся муниципальных общеобразовательных учреждений города Белгорода» следующие изменения:
  - 1.1. Пункт 1 изложить в следующей редакции:  
«1. Установить категории учащихся, получающих льготное горячее питание в период учебных занятий в муниципальных общеобразовательных учреждениях города:
    - учащиеся из малоимущих семей;
    - дети, обучающиеся в классах для обучающихся с ограниченными возможностями здоровья;
    - дети-сироты и дети, оставшиеся без попечения родителей;
    - учащиеся с расстройством аутистического спектра;
    - учащиеся муниципального казенного общеобразовательного учреждения «Общеобразовательная школа № 30» г. Белгорода.»
  - 1.2. Пункт 2 изложить в следующей редакции:  
«2. Установить размер дотации на удешевление горячего питания:



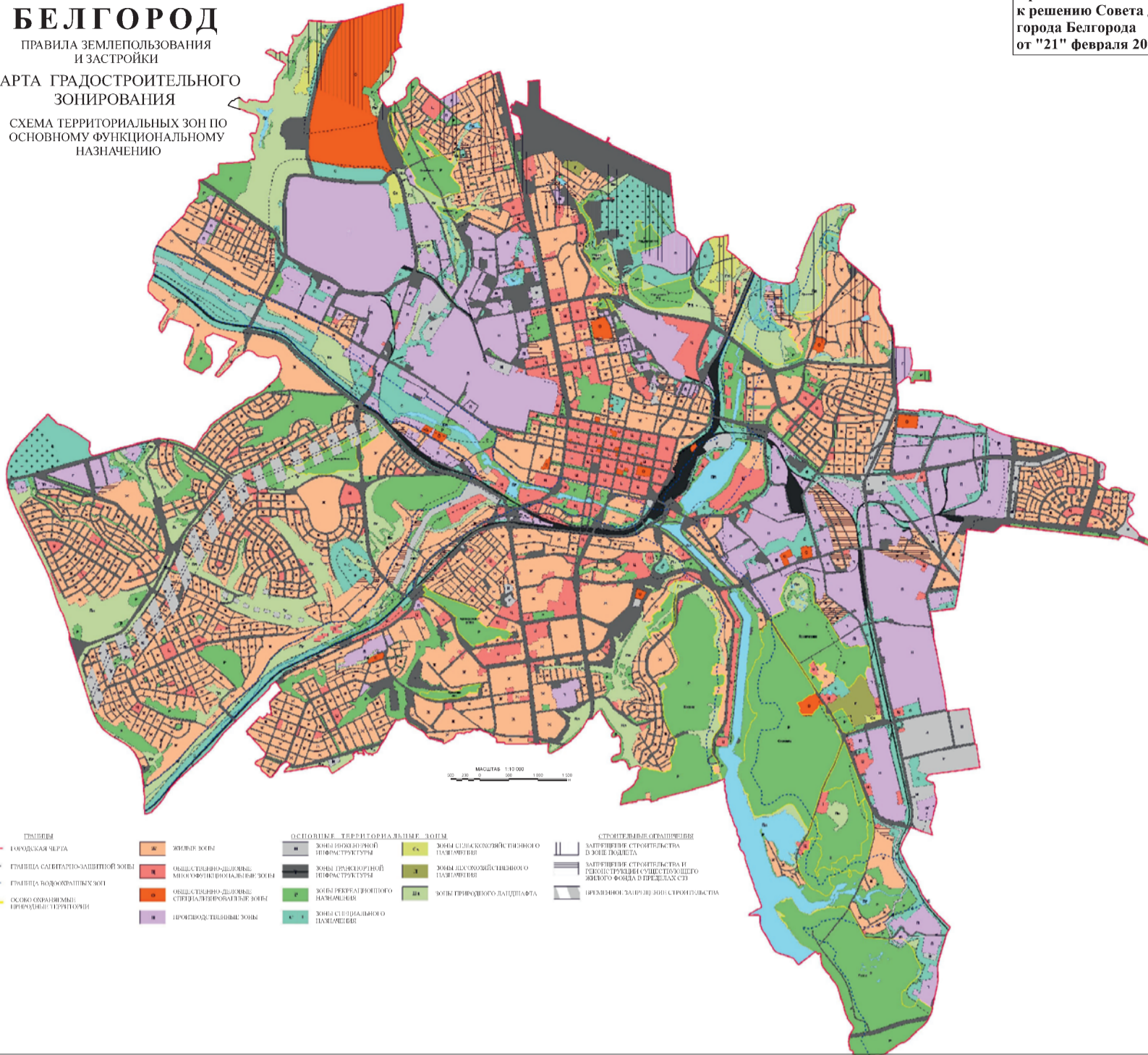
# БЕЛГОРОД

ПРАВИЛА ЗЕМЛЕПОЛЬЗОВАНИЯ  
И ЗАСТРОЙКИ

## КАРТА ГРАДОСТРОИТЕЛЬНОГО ЗОНИРОВАНИЯ

СХЕМА ТЕРРИТОРИАЛЬНЫХ ЗОН ПО  
ОСНОВНОМУ ФУНКЦИОНАЛЬНОМУ  
НАЗНАЧЕНИЮ

Приложение № 1  
к решению Совета депутатов  
города Белгорода  
от "21" февраля 2017г. № 486



- ГРАНИЦЫ**
  - Городская черта
  - Граница санитарно-защитной зоны
  - Граница водоохранной зоны
  - Осевой (область) территории территории
- ОСНОВНЫЕ ТЕРРИТОРИАЛЬНЫЕ ЗОНЫ**
  - Жилая зона
  - Общественно-деловая, многофункциональная зона
  - Общественно-деловая, среднеэтажная зона
  - Производственная зона
  - Зона жилой застройки
  - Зона производственной инфраструктуры
  - Зона производственной инфраструктуры
  - Зона рекреационного назначения
  - Зона специального назначения
  - Зона складского назначения
  - Зона складского назначения
  - Зона складского назначения
  - Зона складского назначения
- СТРОИТЕЛЬНЫЕ ОБЪЕКТЫ**
  - Здания, строения, сооружения в зоне застройки
  - Здания, строения, сооружения в зоне застройки
  - Здания, строения, сооружения в зоне застройки
  - Здания, строения, сооружения в зоне застройки

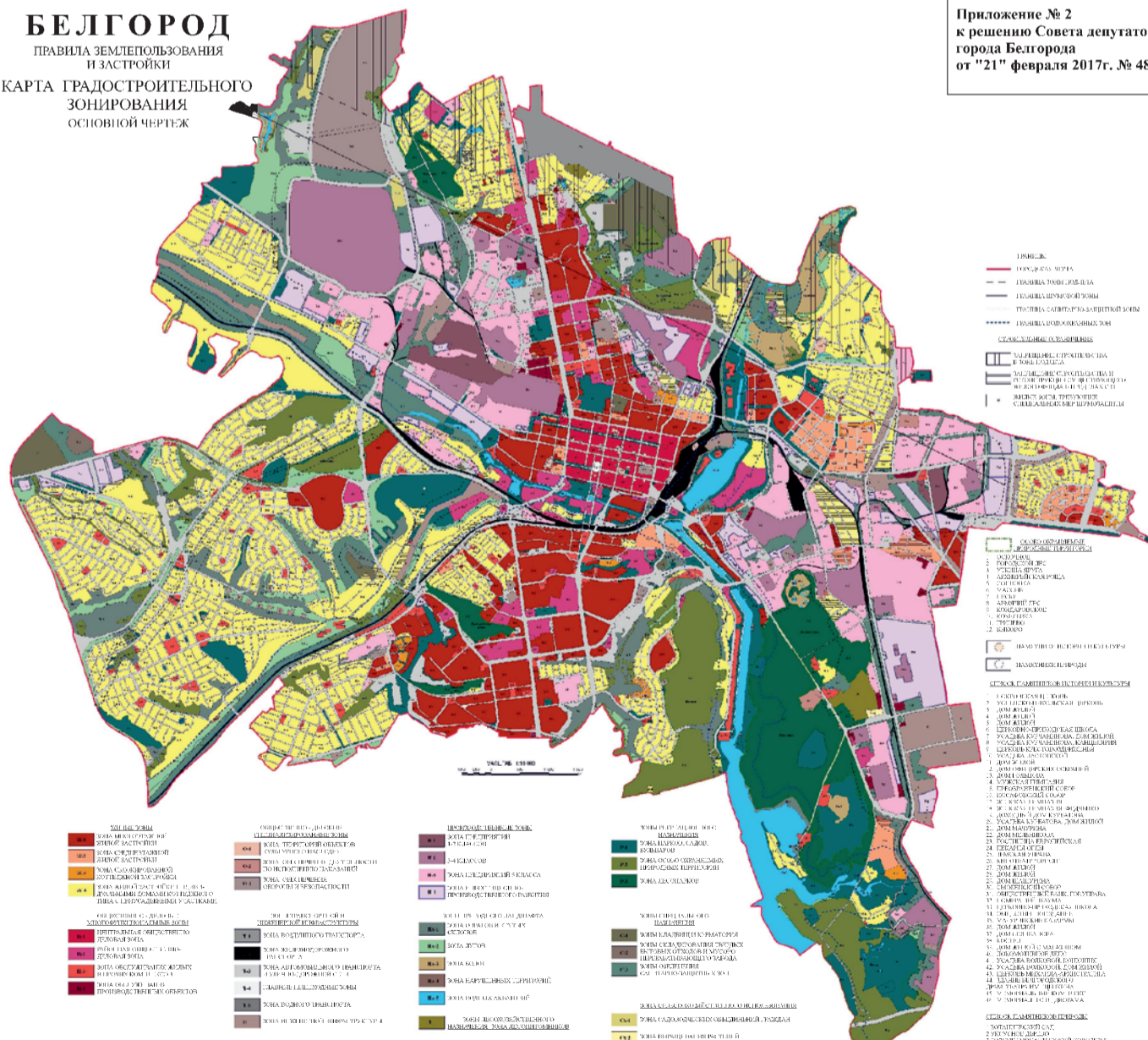
# БЕЛГОРОД

ПРАВИЛА ЗЕМЛЕПОЛЬЗОВАНИЯ  
И ЗАСТРОЙКИ

## КАРТА ГРАДОСТРОИТЕЛЬНОГО ЗОНИРОВАНИЯ

ОСНОВНОЙ ЧЕРТЕЖ

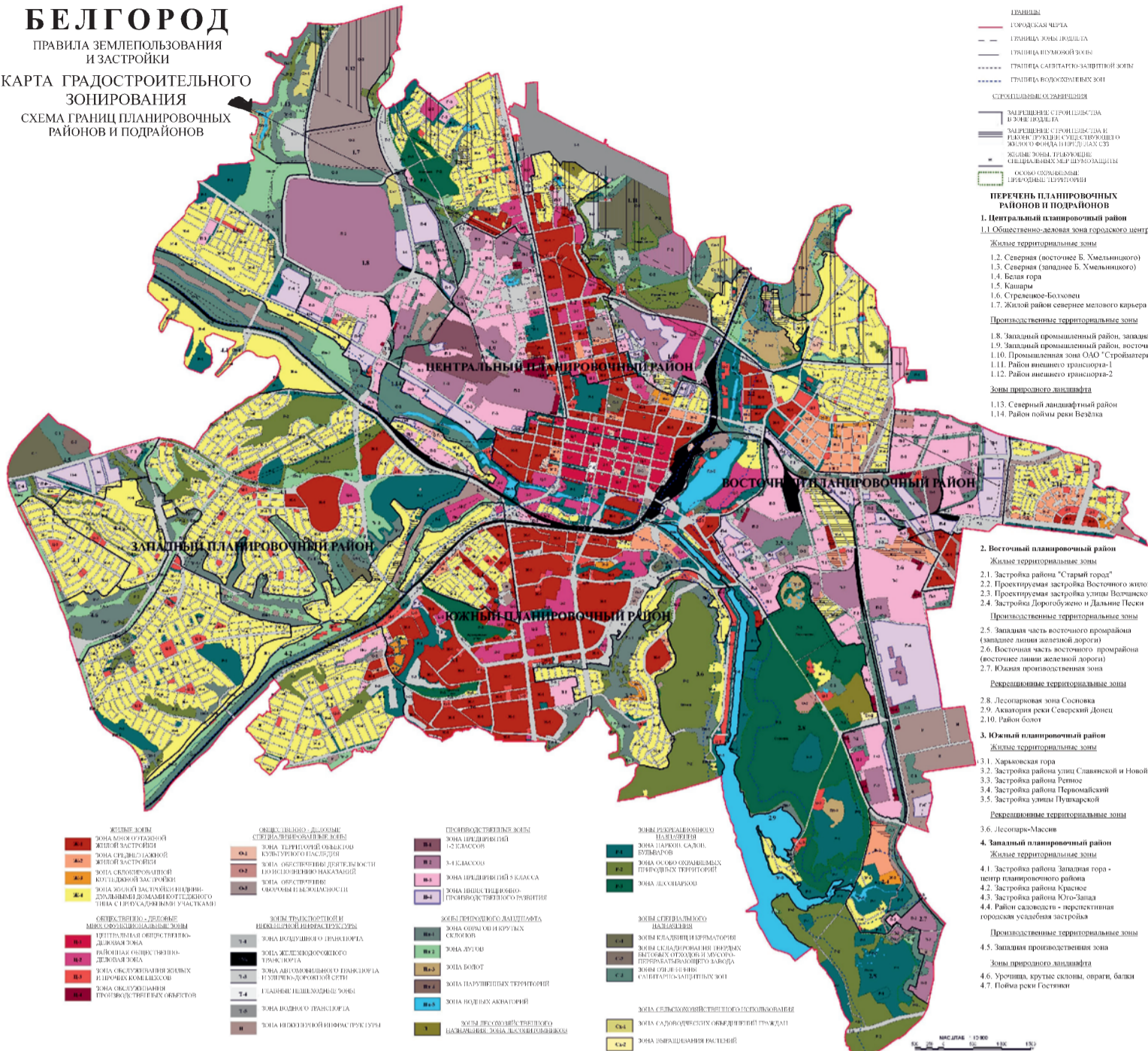
Приложение № 2  
к решению Совета депутатов  
города Белгорода  
от "21" февраля 2017г. № 486



- ГРАНИЦЫ**
  - Городская черта
  - Граница санитарно-защитной зоны
  - Граница водоохранной зоны
  - Осевой (область) территории территории
- ОСНОВНЫЕ ТЕРРИТОРИАЛЬНЫЕ ЗОНЫ**
  - Жилая зона
  - Общественно-деловая, многофункциональная зона
  - Общественно-деловая, среднеэтажная зона
  - Производственная зона
  - Зона жилой застройки
  - Зона производственной инфраструктуры
  - Зона производственной инфраструктуры
  - Зона рекреационного назначения
  - Зона специального назначения
  - Зона складского назначения
  - Зона складского назначения
  - Зона складского назначения
  - Зона складского назначения
- СТРОИТЕЛЬНЫЕ ОБЪЕКТЫ**
  - Здания, строения, сооружения в зоне застройки
  - Здания, строения, сооружения в зоне застройки
  - Здания, строения, сооружения в зоне застройки
  - Здания, строения, сооружения в зоне застройки

**БЕЛГОРОД**

ПРАВИЛА ЗЕМЛЕПОЛЬЗОВАНИЯ И ЗАСТРОЙКИ  
КАРТА ГРАДОСТРОИТЕЛЬНОГО ЗОНИРОВАНИЯ  
СХЕМА ГРАНИЦ ПЛАНИРОВОЧНЫХ РАЙОНОВ И ПОДРАЙОНОВ



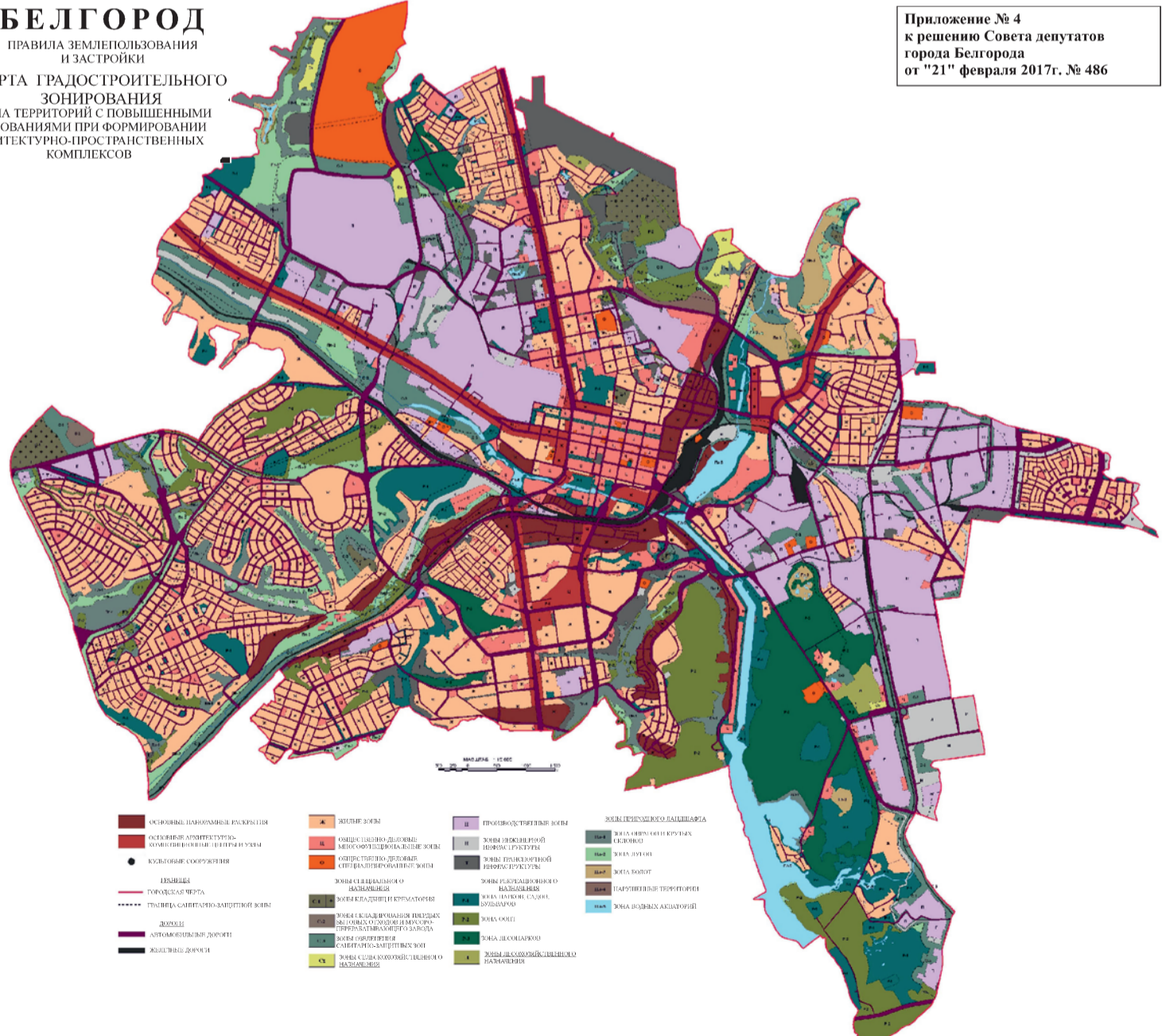
Приложение № 3 к решению Совета депутатов города Белгорода от "21" февраля 2017г. № 486

- ПЕРЕЧЕНЬ ПЛАНИРОВОЧНЫХ РАЙОНОВ И ПОДРАЙОНОВ**
- 1. Центральный планировочный район**  
1.1. Общественно-деловая зона городского центра  
Жилые территориальные зоны  
1.2. Северная (восточнее Б. Хмельницкого)  
1.3. Северная (западнее Б. Хмельницкого)  
1.4. Белая гора  
1.5. Клещи  
1.6. Стрельное-Болшое  
1.7. Жилой район севернее мелового карьера  
Производственные территориальные зоны  
1.8. Западный промышленный район, западная часть  
1.9. Западный промышленный район, восточная часть  
1.10. Промышленная зона ОАО "Стройтермизол" (восточная часть)  
1.11. Район восточного транскорта-1  
1.12. Район восточного транскорта-2  
Зоны пригородного ландшафта  
1.13. Северный ландшафтный район  
1.14. Район поймы реки Бельзета
- 2. Восточный планировочный район**  
Жилые территориальные зоны  
2.1. Застройка района "Старый город"  
2.2. Проектируемая застройка Восточного жилого района  
2.3. Проектируемая застройка южной Балаховской  
2.4. Застройка Дорогобузино и Дачные Пески  
Производственные территориальные зоны  
2.5. Западная часть восточного промрайона (западнее линии железной дороги)  
2.6. Восточная часть восточного промрайона (восточнее линии железной дороги)  
2.7. Южная производственная зона  
Рекреационные территориальные зоны  
2.8. Лесопарковая зона Сосновка  
2.9. Адаптивная зона Северский Донец  
2.10. Район Белогор
- 3. Южный планировочный район**  
Жилые территориальные зоны  
3.1. Харьковская гора  
3.2. Застройка района улиц Славянской и Новой  
3.3. Застройка района Ретное  
3.4. Застройка района Первомайский  
3.5. Застройка улицы Пушкарской  
Рекреационные территориальные зоны  
3.6. Лесопарк-Массив
- 4. Западный планировочный район**  
Жилые территориальные зоны  
4.1. Застройка района Западная гора - центр планировочного района  
4.2. Застройка района Красное  
4.3. Застройка района Юго-Запад  
4.4. Район садоводств - перекрестки городских улиц  
Производственные территориальные зоны  
4.5. Западная производственная зона  
Зоны пригородного ландшафта  
4.6. Урочища, крутые склоны, овраги, балки  
4.7. Пойма реки Гостинки

- ЖИЛЫЕ ЗОНЫ**  
ЖЗ.1. Жилая зона с высокой плотностью застройки  
ЖЗ.2. Жилая зона с высокой плотностью застройки (с преобладанием малоэтажной застройки)  
ЖЗ.3. Жилая зона с высокой плотностью застройки (с преобладанием малоэтажной застройки)  
ЖЗ.4. Жилая зона с высокой плотностью застройки (с преобладанием малоэтажной застройки)
- ОБЩЕСТВЕННО-ДЕЛОВЫЕ ЗОНЫ**  
ОД.1. Территориальная зона деловой зоны  
ОД.2. Территориальная зона деловой зоны  
ОД.3. Территориальная зона деловой зоны  
ОД.4. Территориальная зона деловой зоны
- ПРОИЗВОДСТВЕННЫЕ ЗОНЫ**  
ПЗ.1. 1-классовая  
ПЗ.2. 2-классовая  
ПЗ.3. 3-классовая  
ПЗ.4. 4-классовая
- ЗОНА ПАРКОВОГО САДОВОДОВОДСТВА**  
ЗПС.1. Зона паркового садоводства (с преобладанием малоэтажной застройки)
- ЗОНА СЕЛЬСКОХОЗЯЙСТВЕННОГО НАЗНАЧЕНИЯ**  
ЗСХ.1. Зона сельскохозяйственного назначения (с преобладанием малоэтажной застройки)

**БЕЛГОРОД**

ПРАВИЛА ЗЕМЛЕПОЛЬЗОВАНИЯ И ЗАСТРОЙКИ  
КАРТА ГРАДОСТРОИТЕЛЬНОГО ЗОНИРОВАНИЯ  
СХЕМА ТЕРРИТОРИЙ С ПОВЫШЕННЫМИ ТРЕБОВАНИЯМИ ПРИ ФОРМИРОВАНИИ АРХИТЕКТУРНО-ПРОСТРАНСТВЕННЫХ КОМПЛЕКСОВ

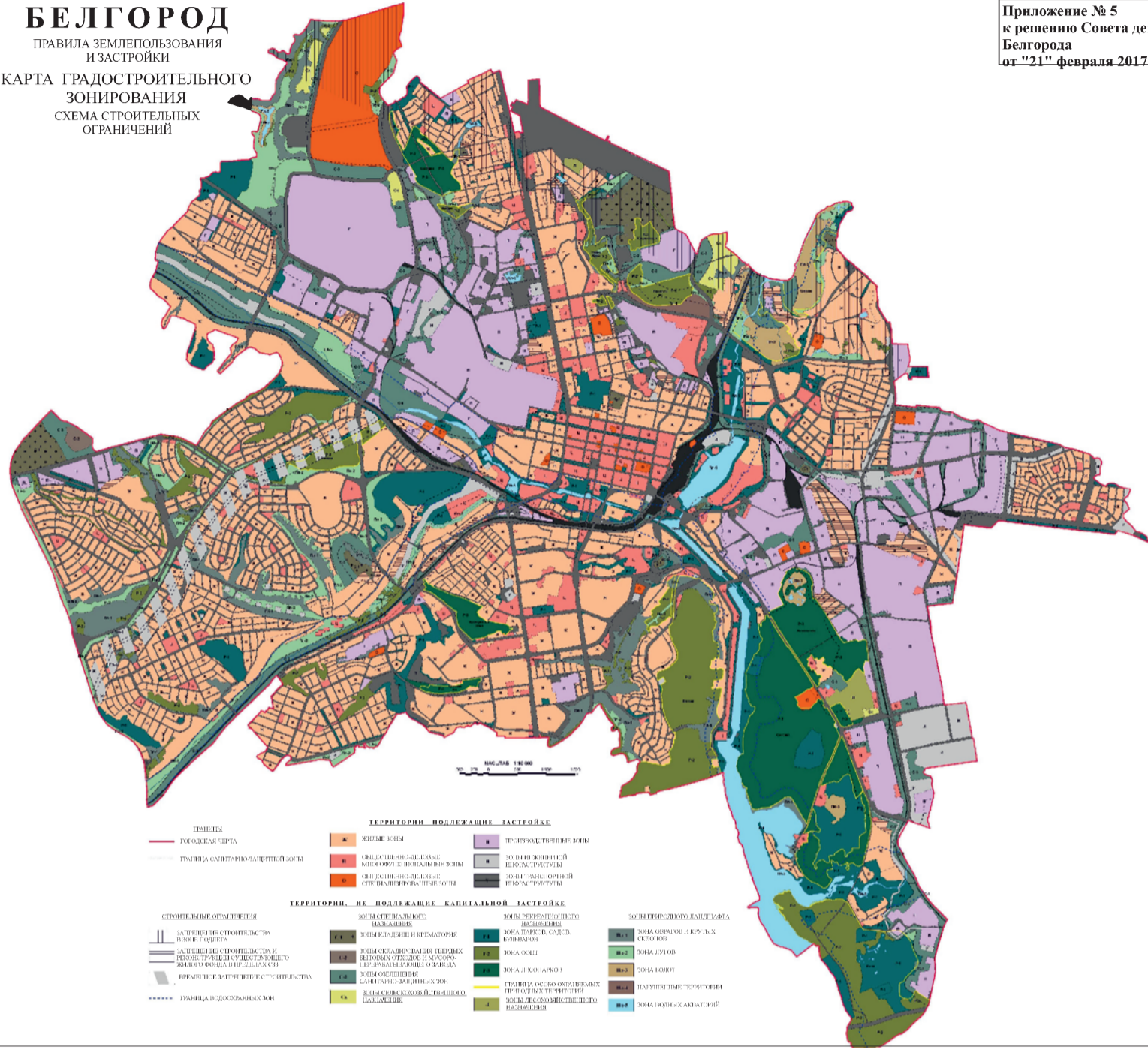


Приложение № 4 к решению Совета депутатов города Белгорода от "21" февраля 2017г. № 486

- ОСНОВНЫЕ НАЗНАЧЕНИЯ ИСКЛУЧЕНИЯ**  
О.1. Особые архитектурные требования к объектам культурного наследия  
О.2. Особые архитектурные требования к объектам культурного наследия  
О.3. Особые архитектурные требования к объектам культурного наследия
- ПЛАНИРОВАНИЕ**  
П.1. Граница планировочного района  
П.2. Граница территориальной зоны  
П.3. Граница санитарно-защитной зоны  
П.4. Граница водооградительной зоны
- ДОРОГИ**  
Д.1. Автомобильная дорога  
Д.2. Железнодорожная линия
- ЖИЛЫЕ ЗОНЫ**  
ЖЗ.1. Жилая зона с высокой плотностью застройки  
ЖЗ.2. Жилая зона с высокой плотностью застройки (с преобладанием малоэтажной застройки)  
ЖЗ.3. Жилая зона с высокой плотностью застройки (с преобладанием малоэтажной застройки)  
ЖЗ.4. Жилая зона с высокой плотностью застройки (с преобладанием малоэтажной застройки)
- ОБЩЕСТВЕННО-ДЕЛОВЫЕ ЗОНЫ**  
ОД.1. Территориальная зона деловой зоны  
ОД.2. Территориальная зона деловой зоны  
ОД.3. Территориальная зона деловой зоны  
ОД.4. Территориальная зона деловой зоны
- ПРОИЗВОДСТВЕННЫЕ ЗОНЫ**  
ПЗ.1. 1-классовая  
ПЗ.2. 2-классовая  
ПЗ.3. 3-классовая  
ПЗ.4. 4-классовая
- ЗОНА ПАРКОВОГО САДОВОДОВОДСТВА**  
ЗПС.1. Зона паркового садоводства (с преобладанием малоэтажной застройки)
- ЗОНА СЕЛЬСКОХОЗЯЙСТВЕННОГО НАЗНАЧЕНИЯ**  
ЗСХ.1. Зона сельскохозяйственного назначения (с преобладанием малоэтажной застройки)

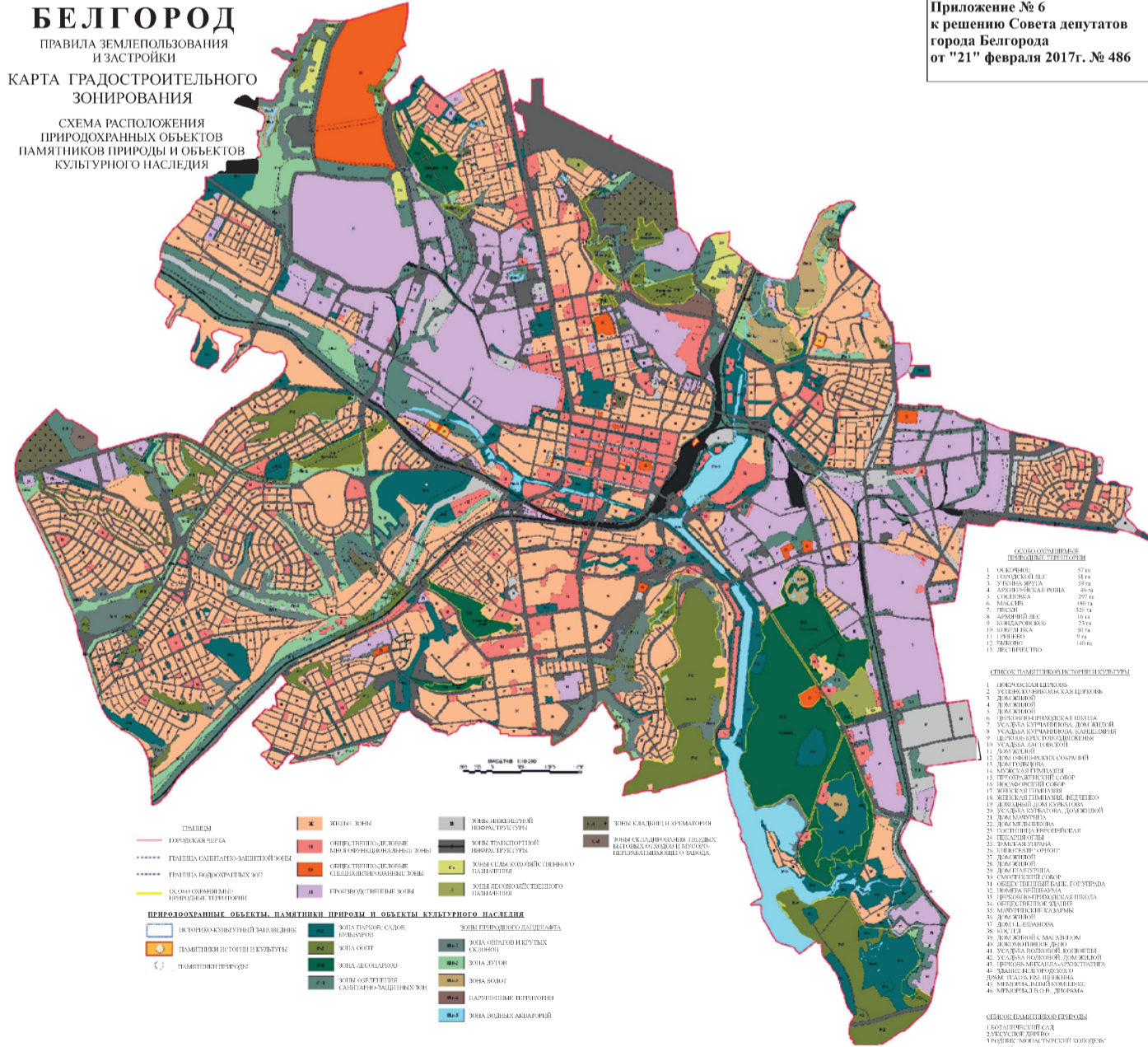
**БЕЛГОРОД**  
ПРАВИЛА ЗЕМЛЕПОЛЬЗОВАНИЯ  
И ЗАСТРОЙКИ  
КАРТА ГРАДОСТРОИТЕЛЬНОГО  
ЗОНИРОВАНИЯ  
СХЕМА СТРОИТЕЛЬНЫХ  
ОГРАНИЧЕНИЙ

Приложение № 5  
к решению Совета депутатов города  
Белгорода  
от "21" февраля 2017г. № 486



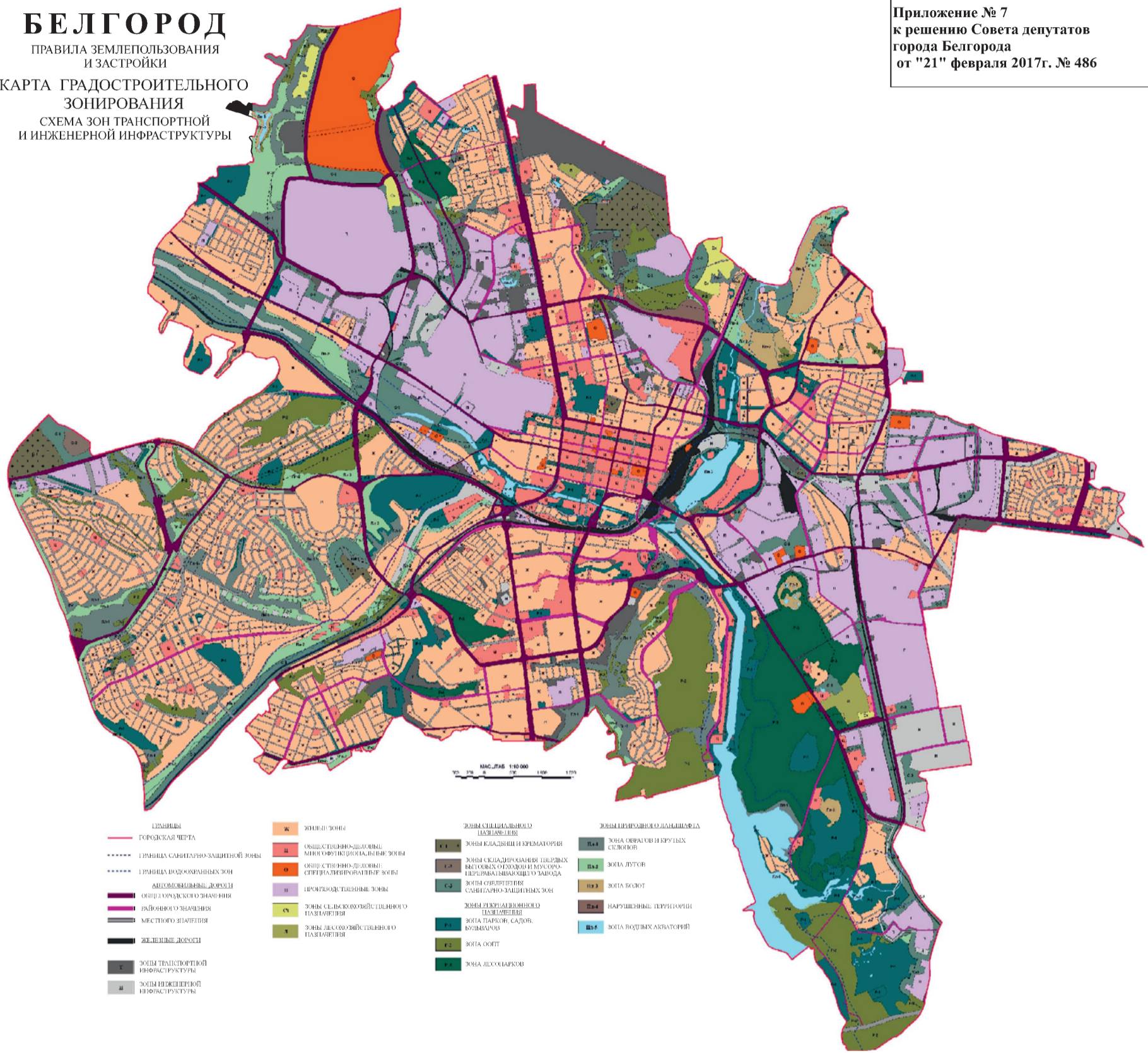
**БЕЛГОРОД**  
ПРАВИЛА ЗЕМЛЕПОЛЬЗОВАНИЯ  
И ЗАСТРОЙКИ  
КАРТА ГРАДОСТРОИТЕЛЬНОГО  
ЗОНИРОВАНИЯ  
СХЕМА РАСПОЛОЖЕНИЯ  
ПРИРОДОХРАНИТЕЛЬНЫХ ОБЪЕКТОВ  
ПАМЯТНИКОВ ПРИРОДЫ И ОБЪЕКТОВ  
КУЛЬТУРНОГО НАСЛЕДИЯ

Приложение № 6  
к решению Совета депутатов  
города Белгорода  
от "21" февраля 2017г. № 486



Приложение № 7  
к решению Совета депутатов  
города Белгорода  
от "21" февраля 2017г. № 486

**БЕЛГОРОД**  
ПРАВИЛА ЗЕМЛЕПОЛЬЗОВАНИЯ  
И ЗАСТРОЙКИ  
КАРТА ГРАДОСТРОИТЕЛЬНОГО  
ЗОНИРОВАНИЯ  
СХЕМА ЗОН ТРАНСПОРТНОЙ  
И ИНЖЕНЕРНОЙ ИНФРАСТРУКТУРЫ



- |  |  |  |   |
|--|--|--|---|
| <ul style="list-style-type: none"> <li>— ГРАНИЦА ГОРОДСКОЙ ЧЕРТЫ</li> <li>— ГРАНИЦА САНИТАРНО-ЗАЩИТНОЙ ЗОНЫ</li> <li>— ГРАНИЦА ВОДООХРАННЫХ ЗОН</li> <li>— АВТОМОБИЛЬНЫЕ ДОРОГИ</li> <li>— ОБЩИЙ ГОРОДСКОГО ЗНАЧЕНИЯ РАЙОННОГО ЗНАЧЕНИЯ</li> <li>— МЕСТНОГО ЗНАЧЕНИЯ</li> <li>— ЖЕЛЕЗНЫЕ ДОРОГИ</li> <li>— ЗОНЫ ТРАНСПОРТНОЙ ИНФРАСТРУКТУРЫ</li> <li>— ЗОНЫ ИНЖЕНЕРНОЙ ИНФРАСТРУКТУРЫ</li> </ul> | <ul style="list-style-type: none"> <li>Ж1 ЖИЛИЩНО-ДВОРОВАЯ ЗОНА</li> <li>Ж2 ОБЩЕСТВЕННО-ДВОРОВАЯ ЗОНА</li> <li>Ж3 ОБЩЕСТВЕННО-ДВОРОВАЯ ЗОНА СТИЛЬНЫХ РАЙОНОВ</li> <li>Ж4 ПРОИЗВОДСТВЕННЫЕ ЗОНЫ</li> <li>Ж5 ЗОНА СЕЛЬСКОХОЗЯЙСТВЕННОГО НАЗНАЧЕНИЯ</li> <li>Ж6 ЗОНА ЛЕСОХОЗЯЙСТВЕННОГО НАЗНАЧЕНИЯ</li> </ul> | <ul style="list-style-type: none"> <li>ЗОНА СПЕЦИАЛЬНЫХ НАЗНАЧЕНИЙ</li> <li>С1 ЗОНА КАДЛОВОЙ И КЕРАМОЛИТНОЙ ПРОМЫШЛЕННОСТИ</li> <li>С2 ЗОНА СПЕЦИАЛЬНЫХ НАЗНАЧЕНИЙ ПЕРВЫХ ВЫСОТОВЫХ ПОСЛАДОВ И МУСОРНО-ПЕРЕРАБАТЫВАЮЩИХ ЗАВОДОВ</li> <li>С3 ЗОНА СПЕЦИАЛЬНЫХ НАЗНАЧЕНИЙ СОВМЕСТНО-ЖИЛИЩНЫХ ЗОН</li> <li>ЗОНА ЛЕСОХОЗЯЙСТВЕННОГО НАЗНАЧЕНИЯ</li> <li>Л1 ЗОНА ПАРКОВ, САДОВ, КУЛЬТУРНО-РЕКРЕАЦИОННЫХ ЗОН</li> <li>Л2 ЗОНА ООПТ</li> <li>Л3 ЗОНА ЛЕСОХОЗЯЙСТВА</li> </ul> | <ul style="list-style-type: none"> <li>ЗОНА ПЕРИОБЪЕКТНОГО НАЗНАЧЕНИЯ</li> <li>П1 ЗОНА ОБЪЕКТОВ И КУЛЬТУРНЫХ СЛУЖЕБ</li> <li>П2 ЗОНА ЛУГОВ</li> <li>П3 ЗОНА БОСОВ</li> <li>П4 НАРУШЕННЫЕ ПЕРИОБЪЕКТЫ</li> <li>П5 ЗОНА ВОДНЫХ АКВАТОРИЙ</li> </ul> |
|--|--|--|---|

СОВЕТ ДЕПУТАТОВ ГОРОДА БЕЛГОРОДА  
внеочередная сорок четвертая сессия пятого созыва  
**РЕШЕНИЕ**

от 21 февраля 2017 г. № 492

**О вхождении в состав учредителей акционерного общества «Мастерславль – Белгород»**  
В соответствии с Федеральным законом от 26 декабря 1995 года № 208-ФЗ «Об акционерных обществах», пунктом 4 статьи 51 Федерального закона № 131-ФЗ от 06 октября 2003 года «Об общих принципах организации местного самоуправления в РФ», руководствуясь Уставом городского округа «Город Белгород»,

Совет депутатов города Белгорода РЕШИЛ:

1. Дать согласие на вхождение муниципального образования городской округ «Город Белгород» в состав учредителей акционерного общества «Мастерславль - Белгород» с долей участия 26% в уставном капитале.
2. Внести в качестве вклада муниципального образования городской округ «Город Белгород» в уставной капитал акционерного общества «Мастерславль - Белгород» следующее имущество:  
- нежилое здание площадью 201,4 кв. м, кадастровый номер 31:16:00:00:27503/3/23:1001/Б, расположенное по адресу: г. Белгород, проспект Б.Хмельницкого, 16-а;  
- нежилое здание площадью 242,2 кв. м, кадастровый номер 31:16:00:00:27503/3/23:1001/Б1, расположенное по адресу: г. Белгород, проспект Б.Хмельницкого, 16-а;  
- земельный участок площадью 33862 кв.м., кадастровый номер 31:16:01 17 012:0011, расположенный по адресу: г. Белгород, проспект Б.Хмельницкого, 16-а.  
Общая стоимость указанного имущества составляет 75 397 000 (семьдесят пять миллионов триста девяносто семь тысяч) рублей согласно отчету независимого оценщика ГУП «Белоблтехинвентаризация», подготовленного в соответствии с законодательством РФ об оценочной деятельности.
3. Назначить, от имени муниципального образования городской округ «Город Белгород», уполномоченным органом по созданию акционерного общества «Мастерславль - Белгород» администрацию города Белгорода.
4. Настоящее решение вступает в силу со дня его принятия.
5. Опубликовать решение в газете «Наш Белгород» и разместить на официальном сайте «Совет депутатов города Белгорода» в информационно-телекоммуникационной сети «Интернет» ([www.sovetdep31.ru](http://www.sovetdep31.ru)).
6. Контроль за выполнением решения возложить на постоянную комиссию Совета депутатов города Белгорода по экономической политике и муниципальной собственности.

**С.Н. ГЛАГОЛЕВ,**  
председатель Совета депутатов города Белгорода  
**К.С. СКАЧКО,**  
секретарь сессии

**Всем заинтересованным лицам!**

В соответствии с ФЗ РФ «О несостоятельности (банкротстве) от 26.10.2002 г. департамент экономического развития администрации города Белгорода информирует о продаже имущества предприятия-банкрота ЗАО «Белтермоизоляция».  
Организатор торгов - ООО «ЭЛТОРГ», 308000, г.Белгород, ул.Железнодорожная, 8 «а», т. (919) 282-06-55, [eltorgbel@gmail.com](mailto:eltorgbel@gmail.com) проводит 02.03.2017 в 10.00 электронные торги в форме открытого аукциона по продаже имущества ЗАО «Белтермоизоляция» (308000, г. Белгород, ул. Механизаторов, 7; ИНН/КПП 3123057411/312301001 ОГРН 1023101656907). Ознакомиться с документацией для торгов можно по адресу г.Белгород, ул.Железнодорожная, 8а, в рабочие дни с 9.00 ч. до 12.00 ч. со дня выхода объявления до дня окончания приема заявок. Ознакомиться с формой заявки, договорами, подать заявку на участие в торгах можно с 9.00 23.01.2017 до 12.00 01.03.2017 г. по электронному адресу: <http://www.seltim>.

- На продажу выставляются:  
Земельный участок с кадастровым номером 31:16:0114001:156 общей площадью 6320 кв. м., расположенный по адресу Россия, Белгородская обл., г. Белгород, ул. Механизаторов, 7 с расположенными на нем нежилыми помещениями:  
Нежилое здание (лит. Б2) Кадастровый номер 31:16:0114001:117 52,2 кв.м.; Нежилое здание (лит. Б3) Кадастровый номер 31:16:0114001:107, площадь 74,8 кв. м.;  
Нежилое помещение (лит. Б7) Кадастровый номер 31:16:0114001:123, площадь 299,5 кв. м.;  
Нежилое помещение (лит. Б1) - Гараж Кадастровый номер 31:16:0114001:114, площадь 179,6 кв. м.;  
Нежилое помещение (лит. А3) Кадастровый номер 31:16:0114001:108, площадь 43,1 кв. м.;  
Нежилое помещение (лит. Б4) Кадастровый номер 31:16:0114001:146, площадь 60,8 кв.м.; Нежилое помещение (лит. В1) Кадастровый номер 31:16:00:00:7040/1/23:10013/В1, площадь 59,1 кв.м;  
Нежилое помещение (лит. А, А1) Кадастровый номер 31:16:0114001:148, площадь 1282,3 кв. м.;  
Нежилое помещение (лит. Б6) Кадастровый номер 31:16:0114001:147, площадь 355,2 кв. м.;  
Нежилое помещение (лит. А4) Кадастровый номер 31:16:0114001:110, площадь 66,5 кв.м.;  
Нежилое помещение (лит. Б5) Кадастровый номер 31:16:0114001:112, площадь 105,5 кв. м.

В случае признания торгов несостоявшимися, повторные торги будут проводиться 12.04.2017 в 10.00, срок подачи заявок с 9.00 06.03.2017 до 12.00 11.04.2017 г.

**Итоги собрания ТОС «Гоголевский»**

г. Белгород  
Присутствовало: 97 человек.

**Решили:**

1. Учредить территориальное общественное самоуправление «Гоголевский».
2. Принять Устав ТОС «Гоголевский».
3. Установить коллегиальную форму управления ТОС, осуществляемую исполнительным органом – Комитетом ТОС в составе 5 человек.
4. Утвердить состав Комитета ТОС.
5. Определить срок полномочий Комитета ТОС 10 лет со дня регистрации ТОС в установленном порядке.

Руководитель Комитета ТОС «Гоголевский»

А.Ю. Коваленко

АДМИНИСТРАЦИЯ ГОРОДА БЕЛГОРОДА

**ПОСТАНОВЛЕНИЕ**

от 15 февраля 2017 г.

№ 34

**О присвоении наименования улице в районе СТ «Путеец» города Белгорода**

В соответствии с подпунктом 8 пункта 1 статьи 39 Устава городского округа «Город Белгород», на основании пункта 1 протокола заседания комиссии по увековечению памяти о выдающихся событиях и деятелях отечественной истории, наименованию улиц, площадей, микрорайонов и других элементов застройки города Белгорода от 22 сентября 2016 года № 5,

**ПОСТАНОВЛЯЮ:**

1. Присвоить наименование улице в районе СТ «Путеец» города Белгорода: улица Путейская, согласно прилагаемой схеме.
2. Управлению информации и массовых коммуникаций администрации города (Губина С.А.) обеспечить опубликование настоящего постановления в газете «Наш Белгород» и на официальном сайте органов местного самоуправления города Белгорода в информационно-телекоммуникационной сети Интернет.
3. Контроль за исполнением настоящего постановления возложить на заместителя главы администрации города по строительству, транспорту и жилищно-коммунальному хозяйству Веретенникова В.В.

К. ПОЛЕЖАЕВ,  
глава администрации города Белгорода

(приложение публикуется на официальном сайте органов местного самоуправления города Белгорода (<http://www.beladm.ru/>))

АДМИНИСТРАЦИЯ ГОРОДА БЕЛГОРОДА

**ПОСТАНОВЛЕНИЕ**

от 15 февраля 2017 г.

№ 35

**О внесении изменений в документацию по планировке территории в составе проекта планировки и проекта межевания территории микрорайона «Юго-Западный-1» в городе Белгороде**

В соответствии со ст. 46 Градостроительного кодекса Российской Федерации, руководствуясь решением Совета депутатов города Белгорода от 27 февраля 2007 года № 429 «О Правилах землепользования и застройки в городе Белгороде»

**ПОСТАНОВЛЯЮ:**

1. Принять предложение управления архитектуры и градостроительства администрации города о внесении изменений в документацию по планировке территории в части проекта межевания территории микрорайона «Юго-Западный-1» в городе Белгороде.
2. Установить, что срок подготовки документации по планировке территории составляет не более трех месяцев со дня опубликования настоящего постановления.
3. Физические и юридические лица вправе представить в управление архитектуры и градостроительства администрации города Белгорода (г. Белгород, ул. Князя Трубецкого, 57, кабинет №5, контактный телефон 27-77-85, время работы: с 9:00 до 13:00 и с 14:00 до 18:00 часов ежедневно, за исключением выходных и праздничных дней) в течение месяца со дня опубликования настоящего постановления свои предложения о порядке, сроках подготовки и содержании документации по планировке территории.
4. Управлению информации и массовых коммуникаций администрации города Белгорода (Губина С.А.) обеспечить опубликование настоящего постановления в газете «Наш Белгород» и на официальном сайте органов местного самоуправления города Белгорода в информационно-телекоммуникационной сети Интернет.
5. Контроль за исполнением настоящего постановления возложить на заместителя главы администрации города по строительству, транспорту и жилищно-коммунальному хозяйству Веретенникова В.В.

К. ПОЛЕЖАЕВ,  
глава администрации города Белгорода

АДМИНИСТРАЦИЯ ГОРОДА БЕЛГОРОДА

**РАСПОРЯЖЕНИЕ**

от 15 февраля 2017 г.

№ 125

**О предоставлении разрешения на отклонение от предельных параметров разрешенного строительства объектов капитального строительства**

На основании заявления комитета имущественных и земельных отношений администрации города, в соответствии со статьей 40 Градостроительного кодекса Российской Федерации, руководствуясь Уставом городского округа «Город Белгород» и решением Совета депутатов города Белгорода от 27.02.2007 года № 429 «О Правилах землепользования и застройки в городе Белгороде»:

1. Предоставить разрешение на отклонение от предельных параметров разрешенного строительства объектов капитального строительства на земельном участке с кадастровым номером 31:16:000000:2978 площадью 2127 кв.м, расположенном в территориальной зоне многоэтажной жилой застройки (Ж1) по адресу: г. Белгород, МКР «Луч», в части:
  - изменения предельно максимального значения использования земельного участка с 0,5 на 1;
  - изменения минимального отступа зданий, строений, сооружений от границ земельного участка - 0 м;
  - изменения минимальной доли озеленения территории земельного участка - 0 %;
  - изменения минимального количества машино-мест для хранения индивидуального автотранспорта на территории земельного участка - 0 м/мест.
2. Управлению информации и массовых коммуникаций администрации города Белгорода (Губина С.А.) обеспечить опубликование настоящего распоряжения в газете «Наш Белгород» и на официальном сайте органов местного самоуправления города Белгорода в информационно-телекоммуникационной сети Интернет.
3. Контроль за исполнением настоящего распоряжения возложить на заместителя главы администрации города по строительству, транспорту и жилищно-коммунальному хозяйству Веретенникова В.В.

К. ПОЛЕЖАЕВ,  
глава администрации города Белгорода

**Итоги собрания ТОС «Импульс-82»**

г. Белгород  
Присутствовало: 38 человек.

**Решили:**

1. Учредить территориальное общественное самоуправление «Импульс-82».
2. Принять Устав ТОС «Импульс-82».
3. Установить коллегиальную форму управления ТОС, осуществляемую исполнительным органом – Комитетом ТОС в составе 5 человек.
4. Утвердить состав Комитета ТОС.
5. Определить срок полномочий Комитета ТОС 10 лет со дня регистрации ТОС в установленном порядке.

Руководитель Комитета ТОС «Импульс-82»

А.Н. Рязанов

АДМИНИСТРАЦИЯ ГОРОДА БЕЛГОРОДА

**РАСПОРЯЖЕНИЕ**

от 15 февраля 2017 г.

№ 126

**О предоставлении разрешений на условно разрешенный вид использования земельных участков**

На основании заявления комитета имущественных и земельных отношений администрации города, в соответствии со статьей 39 Градостроительного кодекса Российской Федерации, руководствуясь Уставом городского округа «Город Белгород» и решением Совета депутатов города Белгорода от 27.02.2007 года № 429 «О Правилах землепользования и застройки в городе Белгороде»:

1. Предоставить разрешения на условно разрешенный вид использования с кодом вида разрешенного использования 3.5.1 «Дошкольное, начальное и среднее общее образование» земельных участков с кадастровыми номерами 31:16:000000:614 площадью 24304 кв.м, 31:16:000000:2978 площадью 2127 кв.м, расположенных в территориальной зоне многоэтажной жилой застройки (Ж1) по адресу: г. Белгород, МКР «Луч».
2. Управлению информации и массовых коммуникаций администрации города Белгорода (Губина С.А.) обеспечить опубликование настоящего распоряжения в газете «Наш Белгород» и на официальном сайте органов местного самоуправления города Белгорода в информационно-телекоммуникационной сети Интернет.
3. Контроль за исполнением настоящего распоряжения возложить на заместителя главы администрации города по строительству, транспорту и жилищно-коммунальному хозяйству Веретенникова В.В.

К. ПОЛЕЖАЕВ,  
глава администрации города Белгорода

АДМИНИСТРАЦИЯ ГОРОДА БЕЛГОРОДА

**РАСПОРЯЖЕНИЕ**

от 15 февраля 2017 г.

№ 127

**О подготовке проекта межевания территории I, II, III ГСК XI ЮМР**

В соответствии со ст. 45 Градостроительного кодекса Российской Федерации, руководствуясь решением Совета депутатов города Белгорода от 27 февраля 2007 года № 429 «О Правилах землепользования и застройки в городе Белгороде»:

1. Принять предложение Акционерного общества «Домостроительная компания» о подготовке проекта межевания территории I, II, III ГСК XI ЮМР.
2. Проверку подготовленной документации на соответствие нормам действующего градостроительного законодательства возложить на управление архитектуры и градостроительства администрации города Белгорода (Горожанкина Г.В.).
3. Установить, что срок подготовки проекта межевания территории составляет не более трех месяцев со дня опубликования настоящего распоряжения.
4. Физические и юридические лица вправе представить в управление архитектуры и градостроительства администрации города Белгорода (г. Белгород, ул. Князя Трубецкого, 57, кабинет № 3, контактный телефон: 27-73-58, время работы: с 9:00 до 13:00 и с 14:00 до 18:00 часов ежедневно, за исключением выходных и праздничных дней) в течение месяца со дня опубликования настоящего распоряжения свои предложения о порядке, сроках подготовки и содержании документации по межеванию территории.
5. Управлению информации и массовых коммуникаций администрации города Белгорода (Губина С.А.) в течение трех дней обеспечить опубликование настоящего распоряжения в газете «Наш Белгород» и на официальном сайте органов местного самоуправления города Белгорода в информационно-телекоммуникационной сети Интернет.
6. Контроль за исполнением настоящего распоряжения возложить на заместителя главы администрации города по строительству, транспорту и жилищно-коммунальному хозяйству Веретенникова В.В.

К. ПОЛЕЖАЕВ,  
глава администрации города Белгорода

АДМИНИСТРАЦИЯ ГОРОДА БЕЛГОРОДА

**РАСПОРЯЖЕНИЕ**

от 15 февраля 2017 г.

№ 128

**О подготовке проекта межевания территории, ограниченной МКР «Репное» – урочищем «Авилово» – территорией ГСК «Спутник» – территорией ГСК «Автомобилист» в городе Белгороде**

В соответствии со ст. 45 Градостроительного кодекса Российской Федерации, руководствуясь решением Совета депутатов города Белгорода от 27 февраля 2007 года № 429 «О Правилах землепользования и застройки в городе Белгороде»:

1. Принять предложение управления архитектуры и градостроительства администрации города Белгорода о подготовке проекта межевания территории, ограниченной МКР «Репное» – урочищем «Авилово» – территорией ГСК «Спутник» – территорией ГСК «Автомобилист» в городе Белгороде.
2. Установить, что срок подготовки проекта межевания составляет не более двух месяцев со дня опубликования настоящего распоряжения.
3. Физические и юридические лица вправе представить в управление архитектуры и градостроительства администрации города Белгорода (г. Белгород, ул. Князя Трубецкого, 57, кабинет № 3, контактный телефон: 27-73-58, время работы: с 9:00 до 13:00 и с 14:00 до 18:00 часов ежедневно, за исключением выходных и праздничных дней) в течение месяца со дня опубликования настоящего распоряжения свои предложения о порядке, сроках подготовки и содержании документации по межеванию территории.
4. Управлению информации и массовых коммуникаций администрации города Белгорода (Губина С.А.) в течение трех дней обеспечить опубликование настоящего распоряжения в газете «Наш Белгород» и на официальном сайте органов местного самоуправления города Белгорода в информационно-телекоммуникационной сети Интернет.
5. Контроль за исполнением настоящего распоряжения возложить на заместителя главы администрации города по строительству, транспорту и жилищно-коммунальному хозяйству Веретенникова В.В.

К. ПОЛЕЖАЕВ,  
глава администрации города Белгорода

АДМИНИСТРАЦИЯ ГОРОДА БЕЛГОРОДА

**РАСПОРЯЖЕНИЕ**

от 16 февраля 2017 г.

№ 155

**О предоставлении разрешения на условно разрешенный вид использования земельного участка**

В соответствии со статьей 39 Градостроительного кодекса Российской Федерации, руководствуясь Уставом городского округа «Город Белгород» и решением Совета депутатов города Белгорода от 27.02.2007 года № 429 «О Правилах землепользования и застройки в городе Белгороде»:

1. Предоставить разрешение на условно разрешенный вид использования с кодом вида разрешенного использования 4.6 «Общественное питание» земельного участка с кадастровым номером 31:16:0208015:2088 площадью 1333,6 кв.м, расположенного в территориальной зоне многоэтажной жилой застройки (Ж1) по адресу: г. Белгород, ул. Вокзальная, 10.
2. Управлению информации и массовых коммуникаций администрации города Белгорода (Губина С.А.) обеспечить опубликование настоящего распоряжения в газете «Наш Белгород» и на официальном сайте органов местного самоуправления города Белгорода в информационно-телекоммуникационной сети Интернет.
3. Контроль за исполнением настоящего распоряжения возложить на заместителя главы администрации города по строительству, транспорту и жилищно-коммунальному хозяйству Веретенникова В.В.

К. ПОЛЕЖАЕВ,  
глава администрации города Белгорода

