

Документы также читайте на официальном сайте органов местного самоуправления г. Белгорода
www.beladm.ru

АДМИНИСТРАЦИЯ ГОРОДА БЕЛГОРОДА

ПОСТАНОВЛЕНИЕ

от 31 декабря 2013 г.

№ 275

О внесении изменений в постановление администрации города Белгорода от 17 января 2011 года № 3

В целях повышения эффективности реализации мероприятий городской целевой программы «Развитие, модернизация и реконструкция наружного освещения города Белгорода на 2011 - 2015 годы»,

ПОСТАНОВЛЯЮ:

1. Внести в постановление администрации города Белгорода от 17 января 2011 года № 3 «Развитие, модернизация и реконструкция наружного освещения города Белгорода на 2011-2015 годы» изменения следующего содержания:

1.1. В разделе паспорта программы «Основание для разработки программы» в абзаце 2 заменить годы «2007-2011» на «2012-2016».

1.2. В разделе паспорта программы «Основные разработчики программы» заменить слова «МУ» на слова «МБУ».

1.3. Пункты 3.2.1., 3.2.2., 3.3., 3.4. раздела 3 и раздел 5 целевой программы «Развитие, модернизация и реконструкция наружного освещения города Белгорода на 2011-2015 годы» изложить в новой редакции (прилагается).

2. Управлению информации и массовых коммуникаций администрации города (Морозов А.В.) обеспечить опубликование данного постановления в газете «Наш Белгород» и сети Интернет.

3. Контроль за исполнением настоящего постановления возложить на департамент городского хозяйства администрации города (Варыпаев А.В.).

С. БОЖЕНОВ,
глава администрации города Белгорода

ПРИЛОЖЕНИЕ
к постановлению администрации города Белгорода
от 31 декабря 2013 г. № 275

3.2.1. Реконструкция сетей наружного освещения

№ п/п	Адрес реконструируемого участка	Год ввода в эксплуатацию	Тип ЛЭП (ВЛ или КЛ)	Протяжённость участка км	Кол-во светильников, подлежащих замене шт
1	2	3	4	5	6
2011 год					
1	ул. Железнякова	1965 г.	КЛ-0,4 кВ	0,65	24
2	ул. Садовая от ул. Мичурина до ул. Железнякова	1979 г.	ВЛ-0,4 кВ СИП 2А *	6,12	94
3	Белгородский пр. от ул. Попова до ул. Вокзальная	1965 г.	ВЛ-0,4 кВ СИП 2А	2,6	144
4	ул. Магистральная	1968 г.	ВЛ-0,4 кВ СИП 2А *	9,6	275
5	ул. Королёва от ул. Щорса до пр. Ватутина	1981 г.	ВЛ-0,4 кВ СИП 2А *	2	57
6	Путепровод ул. Костюкова – ул. Волчанская	1965 г.	ВЛ-0,4 кВ СИП 2А *	4,06	116
7	ул. Губкина от пр. Ватутина до ул. Костюкова	1982 г.	ВЛ-0,4 кВ СИП 2А *	3,43	98
8	Пешеходная связь от пр. Славы до ул. Везельская в районе Никольского храма	1989 г.	ВЛ-0,4 кВ СИП 2А	0,5	25
9	ул. Щорса от пр. Б. Хмельницкого до ул. Губкина	1980 г.	ВЛ-0,4 кВ СИП 2А *	12,9	389
10	ул. Дальняя Садовая	2006 г.	ВЛ-0,4 кВ СИП 2А	1,56	56
11	ул. Первомайская от Белгородского пр. до ул. 3-го Интернационала	1990 г.	ВЛ-0,4 кВ СИП 2А	0,9	10
12	ул. Левобережная	1991 г.	ВЛ-0,4 кВ СИП 2А	0,66	22
13	ул. Менделеева	1985 г.	ВЛ-0,4 кВ СИП 2А	0,45	15
14	ул. Гагарина	1990 г.	ВЛ-0,4 кВ СИП 2А	1,56	13
15	ул. Ватутина	1982 г.	ВЛ-0,4 кВ СИП 2А	1,0	10
16	ул. Железнодорожная	1955 г.	ВЛ-0,4 кВ СИП 2А	0,88	25
17	ул. Дегтярёва	1996 г.	ВЛ-0,4 кВ СИП 2А	4,38	25
Итого 2011 год:				53,25 км	1398 шт
2012 год					
18	путепровод от ул. Белгородского полка до ул. Волчанская	1966 г.	ВЛ-0,4 кВ СИП 2А *	3,6	100
19	ул. Горького	1967 г.	ВЛ-0,4 кВ СИП 2А	2,07	67
20	пр. Б. Хмельницкого (малый) от Белгородского пр. до ул. Портовая	1980 г.	КЛ-0,4 кВ	4,94	141
21	ул. Н. Островского от ул. Попова до пр. Б. Хмельницкого	1968 г.	КЛ-0,4 кВ	0,42	23
22	ул. Харьковская	1980 г.	КЛ-0,4 кВ	0,6	16
23	ул. Гостелло	1979 г.	ВЛ-0,4 кВ СИП 2А	0,28	8
24	Бульвар Юности	1987 г.	ВЛ-0,4 кВ СИП 2А	2	32
25	ул. Октябрьская	1954 г.	ВЛ-0,4 кВ СИП 2А	4,17	112
26	ул. Привольная	1981 г.	ВЛ-0,4 кВ СИП 2А	1,89	76
27	парк Памяти	1983 г.	КЛ-0,4 кВ	1,35	82
28	парк Победы	1980 г.	КЛ-0,4 кВ	1,05	220
29	ул. Пушкина	1986 г.	КЛ-0,4 кВ	0,91	26
30	ул. Железнодорожная	1995 г.	КЛ-0,4 кВ	1,6	41
31	сквер у Поклонного Креста Кириллу и Мефодию по Гражданскому пр.	1981 г.	КЛ-0,4 кВ	0,415	20
32	ул. Волчанская от ул. Корочанской до ул. Михайловское Шоссе	1977 г.	КЛ-0,4 кВ	2,97	80
Итого 2012 год:				28,265 км	1044 шт
2013 год					
33	Диорама «Огненная дуга»	1987 г.	КЛ-0,4 кВ	1,12	212
34	Сквер Боевой Славы по ул. Попова	1986 г.	КЛ-0,4 кВ	0,25	40
35	ул. Парковая	1981 г.	КЛ-0,4 кВ	0,8	20
36	ул. Победы от ул. Пушкина до Театрального проезда	1999 г.	КЛ-0,4 кВ	0,4	46
37	ул. Победы от ул. Н. Чумичова	2005 г.	КЛ-0,4 кВ	1,43	90
38	Пешеходная связь от ул. Первомайская до МБОУ СОШ школа № 48	1996 г.	КЛ-0,4 кВ	0,81	52
39	Территория Храма Преподобного Сергия Радонежского по ул. 8-ое Марта	2007 г.	КЛ-0,4 кВ	0,5	18
40	Пешеходный мост через железную дорогу в районе рынка «Салют»	1989 г.	КЛ-0,4 кВ	1,2	144
41	ул. Вокзальная	2004 г.	ВЛ-0,4 кВ СИП 2А	1,54	44

№ п/п	Адрес реконструируемого участка	Год ввода в эксплуатацию	Тип ЛЭП (ВЛ или КЛ)	Протяжённость участка км	Кол-во светильников, подлежащих замене шт
1	2	3	4	5	6
42	пр. Славы в районе областной администрации	1999 г.	КЛ-0,4 кВ	0,48	16
43	Пешеходный бульвар от ул. 5-е Августа до рынка «Салют»	1995 г.	КЛ-0,4 кВ	1,71	34
44	ул. Левобережная	1991 г.	ВЛ-0,4 кВ СИП 2А	1,3	37
45	Пешеходный мост через Сапрыкип Лог	1995 г.	КЛ-0,4 кВ	0,45	59
46	Сквер Ветеранов по ул. Садовая	2005 г.	КЛ-0,4 кВ	0,13	20
47	ул. Супруновская	2004 г.	ВЛ-0,4 кВ СИП 2А	1,16	33
48	Пешеходная аллея от ул. Будённого до Бульвара Юности, 21	2005 г.	КЛ-0,4 кВ	0,73	29
49	Сквер по пр. Ватутина от ул. Королёва до ул. Губкина	2002 г.	КЛ-0,4 кВ	0,475	57
50	Сквер по пр. Б. Хмельницкого от Белгородского пр. до ул. Мичурина	1999 г.	КЛ-0,4 кВ	0,89	99
51	ул. 50-летия Белгородской области	2005 г.	КЛ-0,4 кВ	1,86	265
52	Свято-Троицкий бульвар	2003 г.	КЛ-0,4 кВ	1,55	183
53	Бульвар 1-го Салюта	2005 г.	КЛ-0,4 кВ	1,02	87
54	Территория библиотеки им. А.С. Пушкина	2002 г.	КЛ-0,4 кВ	0,18	21
55	Сквер от ул. 5-е Августа до ул. Костюкова	2005 г.	КЛ-0,4 кВ	0,86	71
56	Территория ДС «Космос»	1981 г.	КЛ-0,4 кВ	1,32	107
57	Аллея им. Косенкова	2005 г.	КЛ-0,4 кВ	0,88	64
58	Аллея им. А.С. Пушкина	2002 г.	КЛ-0,4 кВ	0,6	72
59	ул. Шершнёва в районе кинотеатра «Радуга»	2005 г.	КЛ-0,4 кВ	0,45	54
Итого 2013 год:				24,095 км	1974 шт
2014 год					
60	ул. Рабочая	1994 г.	КЛ-0,4 кВ	4,62	188
61	парк «Южный»	1984 г.	КЛ-0,4 кВ	1,11	40
Итого 2014 год:				5,73 км	228 шт
2015 год					
62	Парк им. Ленина	1978 г.	КЛ-0,4 кВ	2,67	100
63	пер. Рабочий	1991 г.	КЛ-0,4 кВ	0,35	10
64	Сквер от пр. Б. Хмельницкого до городского творческо-методического центра по организации досуга населения	1972 г.	КЛ-0,4 кВ	1,15	67
65	Пешеходная аллея к ТЦ «Лента и аллея (косая) в парке «Победы»		КЛ-0,4 кВ	0,95	36
Итого 2015 год:				5,12 км	213 шт
ВСЕГО 2011-2015 г.г.:				116,46 км	4857 шт

3.2.2. Строительство сетей наружного освещения на неосвещённых улицах города (старая застройка)

№ п/п	Территориальная принадлежность	Протяжённость линии км	Тип ЛЭП (ВЛ, КЛ-0,4 кВ)	Кол-во светоточек, подлежащих установке шт
1	2	3	4	5
2011 год				
1	ул. Д. Садовая	1,56	ВЛ-0,4 кВ СИП 2А	63
2	ул. Колхозная	0,2	-/-	3
3	ул. Короленко	0,3	-/-	4
4	ул. Котлозаводская	0,6	-/-	10
5	ул. Кооперативная	0,3	-/-	5
6	ул. Производственная	1,2	-/-	28
7	тулик Сумской	0,1	-/-	3
8	ул. Нагорная в районе дома № 86	0,12	-/-	3
9	подход к переулку Павлова	0,35	ВЛ-0,4 кВ СИП 2А	10
Итого 2011 год:				129 шт
2012 год				
10	пер. 1-ый, 2-ой Котлозаводской	0,2	-/-	6
11	пер. Короленко	0,1	-/-	3
12	проезд Михайловский	0,3	-/-	9
13	пер. Кулянский	0,3	-/-	10
14	проезд от ул. Волчанская до детского оздоровительного лагеря им. Ю. Гагарина	1,2	-/-	36
15	проезд на Монастырский лес	1,4	-/-	42
Итого 2012 год:				106 шт
2014 год				
16	ул. Мелзавод - 2	0,9	-/-	27
17	ул. Северо-Донецкая	0,2	-/-	6
18	пер. Добролюбова	0,2	-/-	6
19	пер. Банный	0,2	-/-	6
20	пер. Луначарского	0,4	-/-	12
Итого 2014 год:				57 шт
2015 год				
21	пр. Б. Хмельницкого от жилого дома № 78 до ул. Мичурина в районе Белгородского индустриального колледжа	0,22	-/-	6
22	ул. Мокроусова от жилого дома № 5 до ул. Костюкова	0,9	-/-	26
23	ул. Макаренко от ул. Почтовая до МКР «Восточный»	0,89	-/-	27
24	ул. Раздабаркина от ул. Молодёжная до МКР «Репное»	0,5	-/-	14
Итого 2015 год:				73 шт
Всего 2011-2015 г.г.:				365 шт

3.3. Дворовое освещение

№ п/п	Территориальная принадлежность	Кол-во светоточек, подлежащих установке шт	Тип ЛЭП (ВЛ, КЛ-0,4 кВ)	Протяжённость линии (реконструкция) км
1	2	3	4	5
2011 год				
ВСЕГО по дворовым территориям, в т.ч.:		913 шт	ВЛ-0,4 кВ СИП-2А	29,255 км
1	ул. Н. Чумичова, 39, 41	5	-/-	0,12
2	ул. Левобережная, 12, 14, 18, 20	50	-/-	1,2
3	ул. Гостёнская, 1, ул. Чапаева, 1	8	-/-	0,3
4	ул. Привольная, 7, 9, 13	15	-/-	0,6
5	ул. Преображенская, 82, 84	6	ВЛ-0,4 кВ СИП-2А	0,15
6	ул. 50-летия Белгородской обл., 10 Народный бульвар, 77	7	-/-	0,18
7	ул. Преображенская, 78а	7	-/-	0,2
8	ул. Попова, 42, 48	18	-/-	0,54
9	Народный бульвар, 78	23	-/-	0,45
10	ул. Губкина, 4, 4а, 6	7	-/-	0,25
11	ул. Губкина, 22	15	-/-	0,45
12	ул. Спортивная, 3, 5, 7	15	-/-	0,5
13	ул. 60 лет Октября, 5, ул. Будённого, 2	18	-/-	0,54
14	ул. Губкина, 17	37	-/-	1,11
15	ул. Королёва, 37, 35, ул. Губкина, 20	10	-/-	0,3
16	ул. Советская, 53, 55	40	-/-	1,2
17	ул. Щорса, 1, 3, 5	9	-/-	0,27
18	ул. 5-е Августа, 2, 6, 8	8	-/-	0,28
19	ул. Щорса, 13, 15, 17, 19	11	-/-	0,39
20	ул. Костюкова, 2, 4, 6, 8, 10, 12	20	-/-	0,7
21	ул. Щорса, 45а, 45	24	-/-	0,72
22	ул. Шаландина, 7, 9, 15, 17	62	-/-	2,01
23	ул. Губкина, 38, 38а, 6			
24	ул. 5-е Августа, 17			
25	ул. Чапаева, 24			
26	ул. Гагарина, 4, 6			
27	пр. Б. Хмельницкого, 98, 100			
28	ул. Привольная, 6, 8			
29	пр. Б. Хмельницкого, 154, 156			
30	пр. Б. Хмельницкого, 108, 110, 112, 114, 116, 118, 120, 128, 130, 130а, 126, 124, ул. Некрасова, 17, 23, 25, 25а			

Продолжение на 18 стр.

Продолжение. Начало на 17 стр.

№ п/п	Территориальная принадлежность	Кол-во светоточек, подлежащих установке	Тип ЛЭП КЛ-0,4 кВ ВЛ-0,4 кВ	Протяженность линии (реконструкция) км
1	2	3	4	5
23	Подход к МБОУ ДОУ № 41 по пр. Б. Хмельницкого, 122	5	-/-	0,15
24	ул. Садовая, 92, ул. Гагарина, 5	9	-/-	0,3
25	пр. Гражданский, 21 пр. Гражданский, 23а пр. Гражданский, 25а	6	-/-	0,18
26	Гражданский пр., 32, Гражданский пр. 34	4	-/-	0,12
27	ул. Н. Чумичова, 24в	2	-/-	0,06
28	ул. Н. Чумичова, 22а ул. Н. Чумичова, 22б ул. Н. Чумичова, 22в ул. Н. Чумичова, 24а ул. Н. Чумичова, 24б	18	-/-	0,6
29	пр. Славы, 68 ул. Попова, 28 ул. Преображенская, 63а	10	-/-	0,5
30	пр. Славы, 58	2	-/-	0,07
31	ул. Н. Чумичова, 32, 34 ул. Преображенская, 53 пр. Славы, 52	7	ВЛ-0,4 кВ СИП-2А "	0,26
32	ул. Попова, 100	3	-/-	0,12
33	ул. Маяковского, 16 ул. Маяковского, 18	4	ВЛ-0,4 кВ СИП-2А	0,2
34	ул. Октябрьская, 76 ул. Октябрьская, 78 ул. Октябрьская, 80 ул. Октябрьская, 82 ул. Октябрьская, 84 ул. Октябрьская, 86	25	-/-	0,7
35	ул. Попова, 48	2	-/-	0,07
36	ул. Попова, 42	2	-/-	0,07
37	пер. 1-й Мичуринский, 5	6	-/-	0,24
38	ул. Белгородского полка, 34	11	-/-	0,33
39	ул. Белгородского полка, 51	3	-/-	0,14
40	ул. Белгородского полка, 65	3	-/-	0,14
41	ул. К.Трубецкого, 66, 68	9	-/-	0,32
42	ул. Н. Чумичова, 46, 48	4	-/-	0,2
43	ул. Чехова, 24	9	-/-	0,32
44	ул. Чехова, 26	3	-/-	0,12
45	ул. Чехова, 28	3	-/-	0,12
46	ул. Чехова, 30	2	-/-	0,08
47	ул. 60 лет Октября, 2 и внутриквартальный проезд	14	-/-	0,8
48	ул. 60 лет Октября, 8	32	-/-	0,8
49	ул. 60 лет Октября, 10	16	-/-	0,4
50	ул. Спортивная, 2	5	-/-	0,2
51	ул. Спортивная, 6	2	-/-	0,08
52	ул. Губкина, 27, 31	26	-/-	0,8
53	ул. Губкина, 35	10	-/-	0,4
54	ул. Губкина, 39	10	-/-	0,4
55	ул. Губкина, 41	5	-/-	0,18
56	ул. Губкина, 43а	6	-/-	0,24
57	ул. Губкина, 45	6	-/-	0,24
58	ул. Серафимовича, 66-а ул. Серафимовича, 68	6	ВЛ-0,4 кВ СИП-2А	0,2
59	ул. Михайловское Шоссе, 36 ул. Михайловское Шоссе, 34, 32а ул.Михайловское Шоссе, 32	11	-/-	0,4
60	пр. Ватутина, 15, 19, 23	18	-/-	0,54
61	пр. Гражданский, 5, 7	5	-/-	0,18
62	пр. Б. Хмельницкого, 26, 26а	2	-/-	0,06
63	ул. Советская, 1а	6	-/-	0,15
64	ул. Победы, 54, 56, 58, 66	11	-/-	0,33
65	ул. 3-го Интернационала, 23, 25	6	-/-	0,15
66	ул. Студенческая, 9	5	-/-	0,125
67	ул. Макаренко, 1г	14	-/-	0,35
68	Бульвар Юности, 10	21	-/-	0,7
69	Бульвар Юности, 8	10	-/-	0,3
70	ул. Спортивная, 1	11	-/-	0,4
71	ул. Котлозаводская, 21	3	-/-	0,08
72	ул. Преображенская, 4	4	-/-	0,1
73	ул. 5-е Августа, 13а	5	-/-	0,13
74	ул. Железнодорожная, 119, 121, 129а, 123	38	ВЛ-0,4 кВ СИП-2А	1,05
75	ул. 5-е Августа, 33, 35, 37	35	-/-	1,1
76	ул. Мичурина, 50 ул. Мичурина, 52	3	-/-	0,5
Всего 2011 год:		913 шт		29,255 км
2012 год				
Всего по дворовым территориям, в т.ч.		600 шт		20,39 км
77	пр. Б. Хмельницкого, 138 пр.Б.Хмельницкого,144 пр. Б. Хмельницкого, 142	9	ВЛ-0,4 кВ СИП-2А	0,24
78	пр. Б. Хмельницкого, 146а пр. Б. Хмельницкого, 148	14	-/-	0,3
79	ул. Железнякова, 1 ул. Железнякова, 3 ул. Железнякова, 5 ул. Железнякова, 7 ул. Железнякова, 9	11	-/-	0,4
80	ул. Железнякова, 11 ул. Железнякова, 13 ул. Железнякова, 15	6	ВЛ-0,4 кВ СИП-2А	0,24
81	ул. Железнякова, 15а, б ул. Железнякова, 17б	13	-/-	0,5
82	ул. Садовая, 67а	6	-/-	0,24
83	ул. Железнякова, 19, 19 а	3	-/-	0,12
84	ул. Железнякова, 21	2	-/-	0,08
85	ул. Королёва, 16, ул. Королёва, 18 ул. Королёва, 20	25	-/-	0,75
86	пр. Ватутина, 15, 19, 23	18	-/-	0,54
87	пр. Ватутина, 25	3	-/-	0,12
88	ул. А. Невского, 1а ул. А. Невского, 1б	7	-/-	0,24
89	ул. Привольная, 7 ул. Привольная, 9 ул. Привольная, 13	8	-/-	0,3
90	ул. Привольная,15 ул. Привольная, 17 ул. Привольная, 19	8	-/-	0,3
91	ул. Привольная, 18 ул. Привольная, 20 ул. Привольная, 22 ул. Привольная, 24	10	-/-	0,35
92	ул. Привольная, 23 ул. Привольная, 25	5	ВЛ-0,4 кВ СИП-2А	0,2
93	ул. Привольная, 66 ул.Привольная, 32	12	-/-	0,36
94	пр. Б. Хмельницкого, 201 пр. Б. Хмельницкого, 203 пр. Б. Хмельницкого, 205 пр. Б. Хмельницкого, 207	4	-/-	0,18
95	ул. Чехова, 7, 9 ул. Садовая, 30	18	-/-	0,54
96	ул. Попова, 35 а, б, в, г, д, е	8	-/-	0,45
97	ул. Попова, 37 а, б, в	4	-/-	0,14
98	пр. Белгородский, 104 а, б	8	-/-	0,3
99	ул. 50-тия Белгородской области, 14	3	-/-	0,12
100	пер. 2-й Котлозаводской, 2, 3, 4, 5, 6, 8	6	-/-	0,24
101	ул. Маяковского, 26	4	-/-	0,14
102	ул. Маяковского, 28	4	-/-	0,14
103	ул. Маяковского, 30	6	-/-	0,21
104	ул. Попова, 65	2	-/-	0,1
105	ул. Попова, 67	2	-/-	0,1

№ п/п	Территориальная принадлежность	Кол-во светоточек, подлежащих установке	Тип ЛЭП КЛ-0,4 кВ ВЛ-0,4 кВ	Протяженность линии (реконструкция) км
1	2	3	4	5
106	ул. Попова, 69	2	-/-	0,1
107	ул. Садовая, 26	3	-/-	0,12
108	ул. Садовая, 28	4	-/-	0,14
109	ул. Попова, 27, 29, 31	5	-/-	0,18
110	ул. Попова, 33	2	-/-	0,08
111	ул. Н. Островского, 10	2	-/-	0,08
112	ул. Н. Островского, 14, 16	3	-/-	0,12
113	Белгородский пр., 112	2	-/-	0,07
114	Белгородский пр., 96	5	-/-	0,2
115	Белгородский пр., 90	2	-/-	0,07
116	Белгородский пр., 88	1	-/-	0,05
117	ул. Н. Чумичова, 55	3	-/-	0,12
118	ул. Н. Чумичова, 57	4	-/-	0,18
119	ул. Н. Чумичова, 59	3	-/-	0,12
120	ул. Котлозаводская, 21а, б, д	3	-/-	0,2
121	ул. Н. Островского, 2а	2	-/-	0,08
122	ул. Н. Островского, 5	3	-/-	0,11
123	ул. Н. Островского, 7	7	-/-	0,27
124	ул. Костюкова, 8 ул. Костюкова, 10 ул. Костюкова, 12	13	-/-	0,48
125	ул. Левобережная, 20	5	-/-	0,2
126	ул. Чапаева, 1	5	-/-	0,2
127	ул. Левобережная, 18	3	-/-	0,11
128	ул. Левобережная, 22	18	-/-	0,4
129	ул. Левобережная, 24	3	-/-	0,11
130	ул. Чапаева, 9	5	-/-	0,18
131	ул. Чапаева, 11	10	-/-	0,4
132	ул. Левобережная, 12	18	-/-	0,5
133	ул. Левобережная, 14	7	-/-	0,28
134	ул. Левобережная, 18	5	-/-	0,18
135	ул. Левобережная, 10	3	-/-	0,11
136	ул. Гостёнская, 1	9	-/-	0,27
137	ул. Левобережная, 20	5	-/-	0,2
138	ул. Чапаева, 1	5	-/-	0,2
139	Бульвар 1-го Салюта, 1 Бульвар 1-го Салюта, 3 Бульвар 1-го Салюта, 7	11	-/-	0,38
140	ул. Костюкова, 41 ул. Костюкова, 43 ул. Костюкова, 45 ул. Костюкова, 47 ул. Костюкова, 49 ул. Костюкова, 51 ул. Костюкова, 53	28	ВЛ-0,4 кВ СИП-2А	1,02
141	ул. Костюкова, 69 ул. Костюкова, 71 ул. Костюкова, 73 ул. Костюкова, 75 ул. Костюкова, 77 ул. Костюкова, 79 кор. 2	39	ВЛ-0,4 кВ СИП-2А	1,2
142	ул. Костюкова, 67 ул. Костюкова, 63, ул. Костюкова, 59, ул. Костюкова, 55 Бульвар 1-го Салюта, 9	36	-/-	1,1
143	ул. Королёва, 37 ул. Королёва, 35	5	-/-	0,18
144	ул. Королёва, 27 ул. Королёва, 29 ул. Королёва, 31	12	-/-	0,4
145	ул. Королёва, 19 ул. Королёва, 21 ул. Королёва, 23 ул. Королёва, 25	8	ВЛ-0,4 кВ СИП-2А	0,3
146	ул. Железнодорожная, 129а, 129	10	-/-	0,2
147	ул. Железнодорожная, 121, 123, 125	20	-/-	0,6
148	ул. 5-е Августа, 27 кор. 1, кор. 2, кор. 3	13	-/-	0,39
149	ул. Шершнёва, 1 ул. Шершнёва, 5	4	-/-	0,12
150	ул. Некрасова, 2 ул. Некрасова, 4 ул. Некрасова, 6	12	-/-	0,36
151	ул. Мичурина, 50 ул. Мичурина, 52	3	-/-	0,09
Всего 2012 год:		600 шт		20,39 км
2013 год				
Всего по дворовым территориям, в т.ч.:		446 шт		15,92 км
152	пр. Б. Хмельницкого, 71 пр. Б. Хмельницкого, 71 а пр. Б. Хмельницкого, 73 Свято-Троицкий бульвар, 21 Свято-Троицкий бульвар, 25	12	ВЛ-0,4 кВ СИП 2А	0,8
153	ул. Победы, 104	5	-/-	0,13
154	ул. 50-летия Белгородской области, 2 ул. 50-летия Белгородской области, 4 ул. 50-летия Белгородской области, 6	9	-/-	0,3
155	ул. Щорса, 21, ул. Щорса, 23 ул. Щорса, 25, ул. Щорса, 27 ул. Щорса, 29, ул. Щорса, 31	20	-/-	0,7
156	ул. Мокроусова, 3 ул. Мокроусова, 5 ул. Мокроусова, 5а ул. Мокроусова, 7 ул. Мокроусова, 13	16	-/-	0,53
157	ул. Мокроусова, 15 ул. Мокроусова, 17 ул. Мокроусова, 19 ул. Мокроусова, 21	15	-/-	0,5
158	ул. Костюкова, 1а ул. Костюкова, 3 ул. Костюкова, 5 ул. Костюкова, 7 ул. Костюкова, 9	12	ВЛ-0,4 кВ СИП-2А	0,4
159	ул. Шаландина, 25	4	-/-	0,08
160	пр. Ватутина, 22	6	-/-	0,21
161	ул. 5-е Августа, 2 ул. 5-е Августа, 6 ул. 5-е Августа, 8	10	-/-	0,39
162	ул. Губкина, 44в	4	-/-	0,15
163	ул. Будённого, 6	12	-/-	0,5
164	ул. Будённого, 8	4	-/-	0,15
165	ул. Щорса, 50	12	-/-	0,5
166	Бульвар Юности, 7	10	-/-	0,4
167	ул. Будённого, 11	4	-/-	0,15
168	ул. Будённого, 13	5	-/-	0,18
169	ул. Будённого, 15	3	-/-	0,12
170	ул. Спортивная, 1	20	-/-	0,65
171	ул. Спортивная, 3 ул. Спортивная, 5 ул. Спортивная, 7	16	ВЛ-0,4 кВ СИП-2А	0,55
172	ул. 60 лет Октября, 11	14	-/-	0,48
173	ул. 60 лет Октября, 9	24	-/-	0,8
174	ул. 60 лет Октября, 2	12	-/-	0,45
175	ул. Губкина, 21	8	-/-	0,3
176	ул. Губкина, 25	7	-/-	0,25
177	ул. Щорса, 40 ул. Щорса, 44 ул. Щорса, 42 ул. Щорса, 44	30	-/-	1,1
178	Бульвар Юности, 6 Бульвар Юности, 8	13	ВЛ-0,4 кВ СИП-2А	0,39
179	Бульвар Юности, 2	11	-/-	0,33

№ п/п	Территориальная принадлежность	Кол-во светоточек, подлежащих установке шт	Тип ЛЭП КЛ-0,4 кВ ВЛ-0,4 кВ	Протяженность линии (реконструкция) км
1	2	3	4	5
180	ул. Костюкова, 2 ул. Костюкова, 4 ул. Костюкова, 6 ул. Костюкова, 8	15	-/-	0,55
181	ул. Горького, 2а ул. Горького, 2б ул. Горького, 2г ул. Горького, 2д ул. Горького, 2е ул. Советская, 37 ул. Советская, 49	13	-/-	0,45
182	ул. Комсомольская, 45 ул. Щорса, 10	10	-/-	0,35
183	ул. Садовая, 19 ул. Садовая, 21 ул. Садовая, 23 ул. Садовая, 23а ул. Садовая, 25	13	-/-	0,45
184	ул. Садовая, 25а ул. Садовая, 27 ул. Садовая, 29	7	-/-	0,27
185	ул. Садовая, 19 ул. Садовая, 21 ул. Садовая, 23 ул. Садовая, 23а ул. Садовая, 25	13	-/-	0,45
186	ул. Садовая, 45 ул. Садовая, 47 ул. Садовая, 49 ул. Садовая, 51	11	ВЛ-0,4 кВ СИП-2А	0,39
187	ул. Некрасова, 15 ул. Некрасова, 13 ул. Некрасова, 17	16	-/-	0,5
188	пр. Б. Хмельницкого, 106 пр. Б. Хмельницкого, 108 пр. Б. Хмельницкого, 108 а пр. Б. Хмельницкого, 110	10	-/-	0,36
189	пр. Б. Хмельницкого, 116 пр. Б. Хмельницкого, 118 пр. Б. Хмельницкого, 120	6	ВЛ-0,4 кВ СИП-2А	0,24
190	пр. Б. Хмельницкого, 133б, д пер. 1-й Заводской, 10 пер. 1-й Заводской, 8	14	-/-	0,42
Всего 2013 год:		446 шт		15,92 км
		2014 год		
	Всего по дворовым территориям, в т.ч.:	200 шт		8,02 км
191	ул. Белгородского полка, 51	3	-/-	0,14
192	ул. Белгородского полка, 65	3	-/-	0,14
193	пр. Б. Хмельницкого, 138 пр. Б. Хмельницкого, 140 пр. Б. Хмельницкого, 134 пр. Б. Хмельницкого, 146	8	ВЛ-0,4 кВ СИП-2А	0,28
194	ул. Некрасова, 34, 36, 38	6	-/-	0,15
195	пр. Б. Хмельницкого, 201 пр. Б. Хмельницкого, 203 пр. Б. Хмельницкого, 205 пр. Б. Хмельницкого, 207	4	-/-	0,18
196	ул. Попова, 65	2	-/-	0,1
197	ул. Попова, 67	2	-/-	0,1
198	ул. Попова, 35, 35е	4	-/-	0,1
199	пр. Белгородский, 104а, б	8	-/-	0,3
200	ул. 50-тия Белгородской области, 14	3	-/-	0,12
201	ул. Попова, 27, 29, 31	5	-/-	0,18
202	ул. Попова, 33	2	-/-	0,08
203	ул. Н. Островского, 10	2	-/-	0,08
204	ул. Н. Островского, 14, 16	3	-/-	0,12
205	ул. Попова, 27, 29, 31	5	-/-	0,18
206	Белгородский пр., 96	5	-/-	0,2
207	Белгородский пр., 90	2	-/-	0,07
208	Белгородский пр., 88	1	-/-	0,05
209	Белгородский пр., 96	5	-/-	0,2
210	ул. Н. Островского, 2а	2	-/-	0,08
211	ул. Н. Островского, 5	3	-/-	0,11
212	ул. Н. Островского, 7	7	-/-	0,27
213	ул. Преображенская, 74	4	-/-	0,08
214	ул. Щорса, 16	3	-/-	1,0
215	ул. Будённого, 3 ул. Будённого, 5	24	-/-	0,8
216	пр. Ватутина, 12 пр. Ватутина, 12а пр. Ватутина, 14 пр. Ватутина, 16 пр. Ватутина, 18 пр. Ватутина, 18а пр. Ватутина, 18б ул. Шаландина, 13	31	-/-	1,03
217	ул. Шаландина, 19, 21, 25	9	-/-	0,32
218	ул. Советская, 3а ул. Советская, 5а	14	-/-	0,5
219	ул. Горького, 72	4	-/-	0,15
220	пер. Апанасенко, 3, пер. Апанасенко, 5 ул. Апанасенко, 52, ул. Апанасенко, 56а ул. Апанасенко, 58	13	-/-	0,45
221	Пр. Славы, 65/34, пр.Б.Хмельницкого, 34	5	ВЛ-0,4 кВ СИП-2А	0,15
222	Внутриквартальный проезд от ул. Губкина в районе жилых домов № 47, 47а до жилого дома № 57 по ул. Губкина	9	-/-	0,35
223	ул. Мичурина, 64, ул. Мичурина, 66 ул. Мичурина, 62а, пер. 1-й Заводской, 2	8	-/-	0,28
Всего 2014 год:		200 шт		8,02 км
		2015 год		
	Всего по дворовым территориям, в т.ч.:	41 шт		1,4 км
224	ул. Курская, 6б, ул. Курская, 8а ул. Курская, 6, ул. Курская, 8	12	ВЛ-0,4 кВ СИП-2А	0,45
225	ул. Курская, 10 ул. Курская, 12	8	-/-	0,3
226	ул. Мичурина, 58 ул. Мичурина, 60 пр. Б. Хмельницкого, 84	7	-/-	0,24
227	ул. Мичурина, 54 ул. Некрасова, 1 ул. Мичурина, 54а	6	-/-	0,21
228	Внутриквартальный проход между МБОУ СОШ школа № 41 и жилым домом № 44 по ул. Щорса	4	-/-	0,1
229	Внутриквартальный проход от жилого дома № 20 по ул.Есенина до МБОУ СОШ школа № 49	4	-/-	0,1
Всего 2015 год:		41 шт		1,4 км
ИТОГО 2011 - 2015 г.г.		2 200 шт		74,985 км

Продолжение на 22 стр.

СОВЕТ ДЕПУТАТОВ ГОРОДА БЕЛГОРОДА

четвертая сессия пятого созыва

РЕШЕНИЕ

от 24 декабря 2013 г.

№ 59

О поощрении Почетной грамотой Совета депутатов города Белгорода

В соответствии с решением Совета депутатов города Белгорода от 18 июля 2006 года № 330 «О Почетной грамоте и Благодарственным письме Совета депутатов города Белгорода» (в редакции решения Совета депутатов города Белгорода от 31 октября 2006 года № 369)

Совет депутатов города Белгорода РЕШИЛ:

1. За многолетний добросовестный труд, личный вклад в социально-экономическое развитие города и в связи с 60-летием со дня рождения наградить Почетной грамотой Совета депутатов города Белгорода Дюкова Олега Дмитриевича – руководителя комитета финансов и бюджетных отношений администрации города.
2. Выплату единовременного денежного вознаграждения в связи с награждением осуществить в соответствии с пунктом 1 решения Совета депутатов города Белгорода от 31 октября 2006 года № 369 за счет средств, предусмотренных в бюджете городского округа «Город Белгород» на эти цели.
3. Настоящее решение вступает в силу со дня его принятия.
4. Опубликовать решение в газете «Наш Белгород».
5. Контроль за выполнением решения возложить на постоянную комиссию Совета депутатов города Белгорода по вопросам законности и развития местного самоуправления.

С.Н. ГЛАГОЛЕВ,
председатель Совета депутатов города Белгорода
В.В. АБЕЛЬМАЗОВ,
секретарь сессии

ПРЕДСЕДАТЕЛЬ СОВЕТА ДЕПУТАТОВ ГОРОДА БЕЛГОРОДА

ПОСТАНОВЛЕНИЕ

от 14 января 2014 г. **№ 21**

О проведении публичных слушаний по документации по планировке территории жилого квартала, ограниченного ул. Харьковская – ул. Зареченская – автомобильным путепроводом – правым берегом реки Везелка в южной части города Белгорода

В соответствии со ст. 46 Градостроительного кодекса РФ, руководствуясь решением Совета депутатов города Белгорода от 24 ноября 2009 года № 281 «Об утверждении Порядка организации и проведения публичных слушаний в городе Белгороде».

ПОСТАНОВЛЯЮ:

1. Провести публичные слушания по документации по планировке территории в составе проекта планировки и проекта межевания территории жилого квартала ограниченного ул. Харьковская – ул. Зареченская – автомобильным путепроводом – правым берегом реки Везелка в южной части города Белгорода 18 февраля 2014 года в 17-00 часов в актовом зале МБОУ «Лицей № 5» по ул. Победы, 40-а.

2. Вынести на публичные слушания вопрос:

- проект планировки территории и проект межевания территории, подготовленные в составе документации по планировке территории жилого квартала, ограниченного ул. Харьковская – ул. Зареченская – автомобильным путепроводом – правым берегом реки Везелка в южной части города Белгорода (прилагается).

3. Подготовку и проведение публичных слушаний возложить на постоянно действующую комиссию по Правилам землепользования и застройки в городе Белгороде, утвержденную постановлением администрации города Белгорода от 13.09.2007 года № 132 «О создании комиссии по Правилам землепользования и застройки» (в редакции постановлений администрации города от 10.12.2009г. №202, от 10.07.2012 г. № 127).

4. Предложить жителям города Белгорода, законные интересы которых могут быть нарушены в связи с реализацией документации по планировке территории, не позднее трех дней до даты проведения публичных слушаний, направить в комиссию по Правилам землепользования и застройки (г. Белгород, ул. Князя Трубецкого, 57, каб. № 4, контактный телефон 27-75-88, время работы с 9.00 до 13.00 и с 14.00 до 18.00 часов ежедневно, за исключением выходных и праздничных дней) свои предложения по теме проведения публичных слушаний, а также принять в них активное участие.

5. Настоящее постановление вступает в силу после опубликования в газете «Наш Белгород».

6. Контроль за выполнением постановления оставляю за собой.

С.Н. ГЛАГОЛЕВ,
председатель Совета депутатов города Белгорода

Приложение
к постановлению председателя Совета депутатов города Белгорода
от 14 января 2014 г. № 21

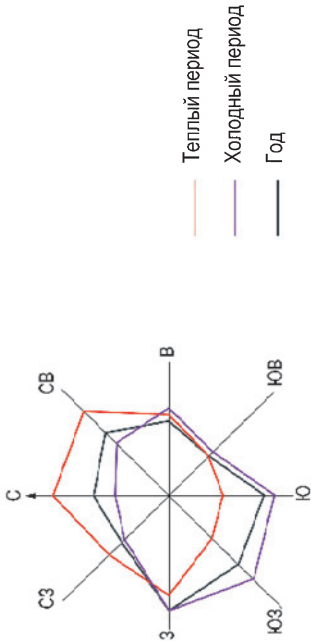
Информация к проекту планировки территории жилого многоквартирного комплекса со встроенными помещениями и подземной автостоянкой по ул. Харьковской в г.Белгороде		
<p>Проектное архитектурно-планировочное решение разработано с учетом:</p> <ul style="list-style-type: none">- существующей планировочной структуры проектируемой и прилегающих к ней территорий;- градостроительных норм и правил;- решений генерального плана города Белгорода;- границ зон с особыми условиями использования территории. <p>Проектным решением предполагается:</p> <ul style="list-style-type: none">- снос жилых 1 -этажных домов усадьбного типа;- разработка проездов по периметру квартала;- корректировка и определение красных линий;- определение границ функциональных зон;- определение площади застройки под многоэтажные жилые дома. <p>Проектируемый район располагается на земельном участке в центральной части города на правом берегу реки Везёлка. Западная его граница проходит по улице Харьковская, северная - по берегу реки Везелка, восточная - по проспекту Ватутина, южная - по улице Зареченская.</p> <p>Застройка квартала по периметру осуществляется 2-мя жилыми домами переменной этажности (от 7 до 12 этажей) со встроенно-пристроенными (1-2 этажными) нежилыми помещениями для коммерческой деятельности и встроенно-пристроенными детскими дошкольными учреждениями.</p> <p>Расчет населения по проектируемому жилому району произведен исходя из обеспеченности 25 кв.м. общей площади на 1 человека в многоквартирной жилой застройке. При проектировании жилого района на расчетное население предусмотрены все необходимые учреждения первичного культурно-бытового обслуживания.</p> <p>Транспортная структура проектируемого участка формируется существующими жилыми улицами города:</p> <ul style="list-style-type: none">- магистралью общегородского значения - проспект Ватутина;- магистралью районного значения транспортно - пешеходной улицей Харьковская переходящей в улицу Попова;- улицей Зареченской. <p>Проектируемые проезды организуют подъезды автомобилей к жилым зданиям и объектам культурно-бытового назначения. Въезд - выезд в жилой квартал осуществляется с улицы Харьковская и проспекта Ватутина.</p> <p>Для хранения автомобилей индивидуальных владельцев в квартале запроектированы открытые автостоянки и подземный паркинг на 484 машино/мест.</p> <p>Расчет автостоянок произведен из соотношения 1:1 для проживающих и 1:0,5 для открытых гостевых мест. Количество стояночных мест для жилого квартала соответствует установленным нормативам.</p> <p>Для передвижения пешеходов внутри жилого квартала в проекте предусмотрены тротуары, соединяющие различные функциональные зоны.</p> <p>Для отдыха жителей квартала близ воды реки Везёлка запроектирована набережная между улицей Харьковская и проспектом Ватутина длиной 217,5 метров и шириной пешеходной зоны 3 метра.</p> <p>Площадь озеленения жилого квартала принята из расчета не менее 6 кв.м. на человека. Большое внимание уделено созданию газонов и цветников.</p> <p>Проект выполнен в соответствии с действующими нормами и правилами и предусматривает мероприятия, обеспечивающие взрыво- и пожаробезопасность при соблюдении установленных правил эксплуатации.</p>		

Основные технико - экономические показатели			
№ п/п	Наименование	Ед.изм.	В границах красных линий
1.	Площадь участка	га	3,30
2.	Площадь в границах благоустройства	га	2,50
3.	Площадь застройки	тыс.кв.м	7,80
4.	Плотность населения	чел/га	457
5.	Площадь озеленения	га	1,01
6.	Площадь проездов	тыс. кв.м	7,00
7.	Площадь мощения	тыс.кв.м	10,19
8.	Процент озеленения	%	30
9.	Зеленые насаждения общего пользования	га	1,01
10.	Площадь жилых домов, в т.ч.:	кв.м	41 943
11.	площадь квартир	кв.м	37 781
12.	площадь встроенных помещений	шт.	4 162
13.	Количество проектируемых квартир	кв.м	560
14.	Расчетное население проектируемых домов	чел.	1 510
15.	Плотность застройки в границах красных линий	кв.м/га	11448
16.	Расчетная численность учащихся	чел.	120
17.	Расчетная численность мест в детском саду	чел.	75
18.	Количество стояночных мест в подземном паркинге	м/м	484
19.	Стоянки гостевые и для встроенных помещений	м/м	272
20.	Открытый двухуровневый паркинг	м/м	106

Продолжение на 20 стр.

Продолжение. Начало на 19 стр.

Повторяемость ветра по АМСГ "Белгород"
(1998-2003 г.г.)



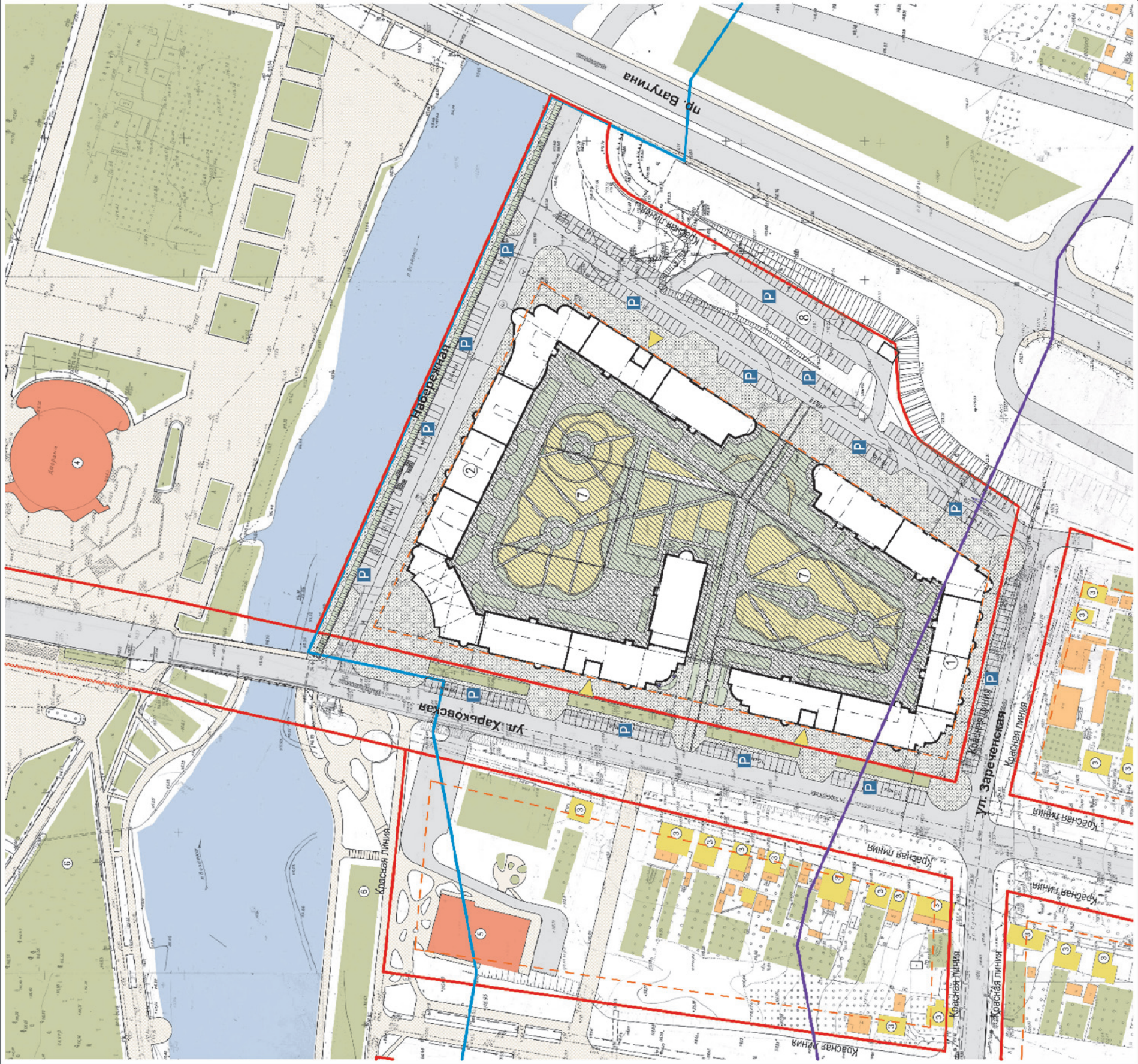
Экспликация зданий и сооружений

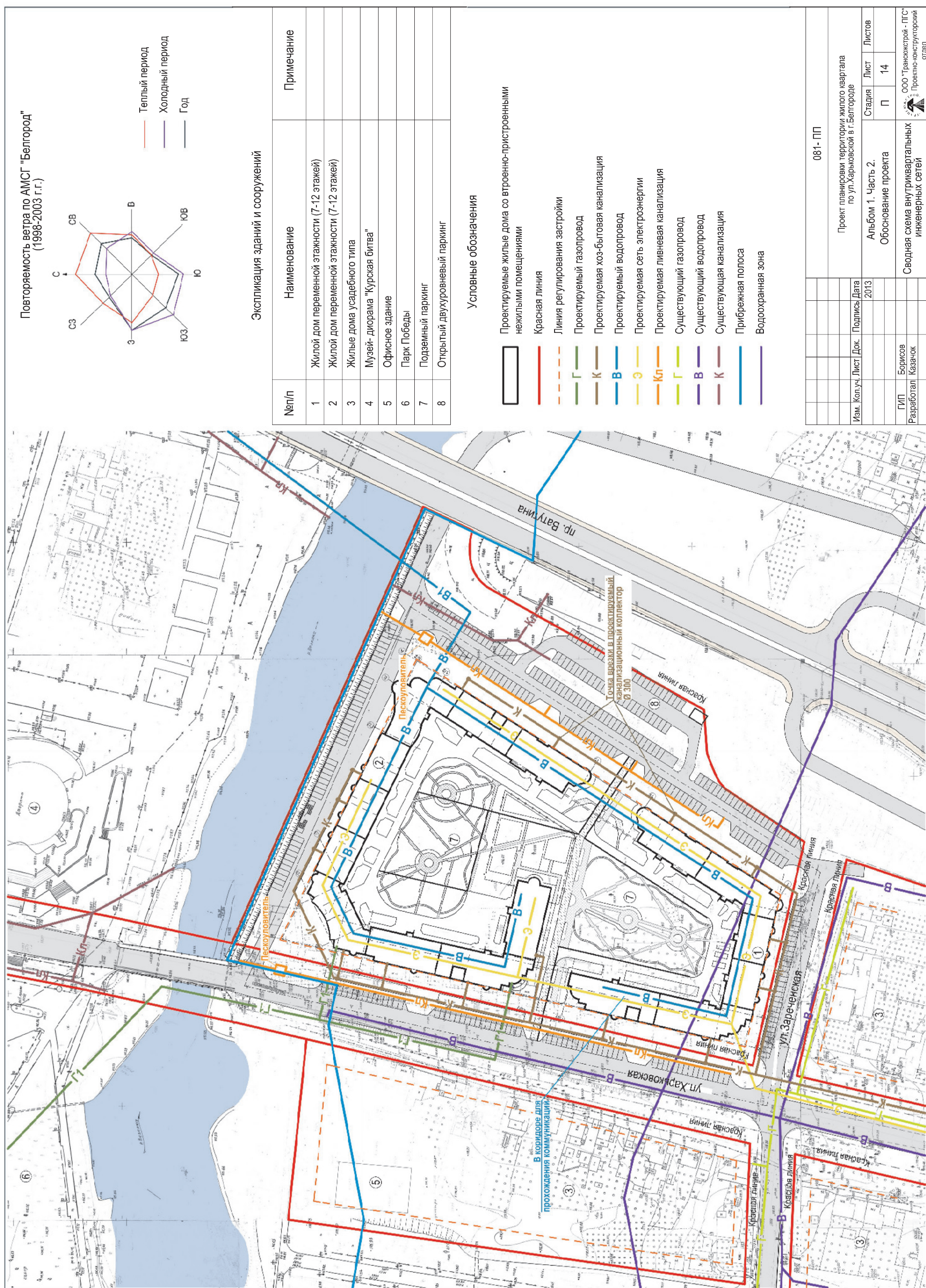
№п/п	Наименование	Примечание
1	Жилой дом переменной этажности (7-12 этажей)	
2	Жилой дом переменной этажности (7-12 этажей)	
3	Жилой дом усадебного типа	
4	Музей-диорама "Курская битва"	
5	Офисное здание	
6	Парк Победы	
7	Подземный паркинг	
8	Открытый двухуровневый паркинг	

Условные обозначения

- Существующие коттеджи и строения
- Граница проектируемого участка
- Прибрежная полоса
- Водоохранная зона
- Красная линия
- Линия регулирования застройки
- Проезжая часть
- Пешеходные дорожки
- Проектируемые здания
- Зеленые насаждения
- Территория подземного паркинга
- Территория детского сада
- Территория подземного паркинга
- Стоянки автомобилей
- Въезд в подземный паркинг

081-ПП			
Проект планировки территории жилого квартала по ул.Харьковской в г.Белгороде			
Изм.	Колуч	Лист	Док
			Подпись
			Дата
			2013
Гип		Борисов	Листов
Разработал		Казачок	2
Альбом 1. Часть 1. Утверждаемая		П	Листов
Планировка территории		П	2
ООО "Трансстрой - ПГС" Проектно-конструкторский отдел			





Продолжение. Начало на 17-19 стр.

3.4. Освещение городских микрорайонов ИЖС

№ п/п	Наименование улиц	Протяжён-ность улиц км	Протяженность построенной линии ВЛ-0,4 кВ СИП 2А км	Кол-во светото-чек, установлен-ных шт	Прим.
1	2	3	4	5	6
2011 год					
МКР «Юго-Западный»					
1	ул. Орлова	3,696	3,466	99	
2	ул. Овражная	2,274	2,274	39	
3	ул. Анощенко	1,906	1,556	26	
4	ул. Муравская	1,893	0,933	16	
5	ул. Весенняя	1,659	0,879	13	
6	пер. Дорожный	1,134	1,134	20	
7	пер. Цветочный	0,642	0,642	11	
9	пер. Живописный	0,217	0,217	4	
11	пер. Западный	0,291	0,291	8	
12	пер. 3-й Стрелецкий	0,568	0,42	7	
14	2-ой Ореховый тупик	0,558	0,42	7	
15	3-ий Ореховый тупик	0,819	0,819	16	
26	2-ой Лопанский пер.	0,268	0,238	4	
27	1-ый Майский пер.	1,0	0,54	9	
29	3-ий Майский пер.	1,1	0,6	10	
30	пер. Просторный, пер. 2-ой-Просторный	1,022	1,022	16	
31	ул. Лиманского	1,528	1,528	58	
32	пер. 1-ый Успенский	2,079	1,56	26	
33	пер. 2-ой Успенский	0,513	0,3	5	
34	пер. Пригородный	0,261	0,12	2	
35	пер. Извилистый	0,18	0,18	7	
39	ул. Пригородная	0,76	0,76	43	
40	ул. Радиальная	1,55	0,42	7	
50	пер. 3-ий Окраинный	0,606	0,36	6	
Итого:		26,524 км	20,679 км	459 шт	
МКР «Репное»					
1	ул. Раздобаркина	2,137	1,437	36	
2	ул. Извилистая	2,508	1,128	28	
3	ул. Энергомашевская	1,371	1,371	41	
4	ул. Голицына	0,873	0,153	12	
5	ул. Окуджавы и проезд в сторону ул.Чефранова	1,901	1,505	43	
6	ул. Высоцкого	1,519	1,0	25	
7	ул. Чефранова	1,323	0,945	21	
8	пер. 1-ый Вольный	0,152	0,152	3	
9	пер. 2-ый Вольный	0,748	0,745	14	
10	пер. 3-ый Вольный	0,446	0,22	7	
11	пер. 1-ый Солнечный	0,44	0,4	8	
12	пер. 2-ой Солнечный	0,524	0,524	11	
13	пер. 3-ий Солнечный	0,451	0,421	7	
14	пер. 4-ый Солнечный	0,201	0,201	5	
15	пер. 5-ый Солнечный	0,197	0,137	8	
16	пер. 1-ый Земский	0,387	0,3	5	
17	пер. 2-ой Земский	0,225	0,225	5	
18	пер. 3-ий Земский	0,214	0,214	4	
19	пер. 1-ый Воеводский	0,497	0,42	7	
20	пер. 2-ой Воеводский	0,546	0,546	10	
21	пер. 3-ий Воеводский	0,44	0,18	3	
22	пер. 1-ый Огородный	1,187	1,187	19	
23	пер. 2-ой Огородный	0,63	0,56	9	
24	пер. 1-ий Лирический	0,731	0,631	28	
25	пер. 2-ой Лирический	0,394	0,304	12	
26	пер. 3-ий Лирический	0,342	0,26	5	
27	пер. 1-ый Поэтический	0,58	0,58	11	
28	пер. 2-ой Поэтический	0,655	0,359	6	
29	пер. 3-ий Поэтический	1,087	0,9	15	
30	пер. 4-ый Поэтический	0,772	0,66	11	
31	пер. 1-ый Окружной	0,351	0,32	9	
32	пер. 2-ой Окружной	0,255	0,18	3	
33	пер. 1-ый Рассветный	0,45	0,36	6	
34	пер. 2-ой Рассветный	0,48	0,34	6	
35	пер. 3-ий Рассветный	0,495	0,42	7	
36	пер. 4-ый Рассветный	0,612	0,55	11	
37	пер. 5-ый Рассветный	0,361	0,30	5	
38	пер. 1-ый Бирюзовый	0,265	0,20	4	
39	пер. 2-ой Бирюзовый	0,354	0,274	8	
40	пер. 3-ий Бирюзовый	0,171	0,11	3	
41	пер. 4-ый Бирюзовый	0,478	0,30	6	
42	Участок дороги от ул. Молодёжная до ул. Раздобаркина	0,35	0		
Итого:		28,10 км	21,019 км	487 шт	
МКР «Восточный-2»					
1	ул. 9 мая	0,7	0,7	18	
2	ул. Большестроицкая	0,461	0,461	8	
3	пер. 1-ый Большестроицкий	0,263	0,263	7	
4	пер. 2-ой Большестроицкий	0,237	0,237	6	
5	ул. Беловская	0,951	0,36	6	
6	пер. Беловский	0,239	0,239	5	
7	ул. Максима Бурьяна	0,759	0,759	10	
8	ул. Семёна Чайкина	0,584	0,584	12	
9	ул. Пятницкая	0,942	0,942	12	
10	пер. 1-ый Пятницкий	0,172	0,172	2	
11	пер. 2-ой Пятницкий	0,173	0,173	5	
12	ул. Займата Хусанова	0,585	0,585	15	
13	ул. Григория Гридчина	0,431	0,431	17	
14	ул. С. Молодых	0,778	0,778	17	
15	ул. М. Добронравова	0,625	0,625	13	
16	ул. Федорова	0,522	0,36	6	
17	ул. Рокосовского	0,449	0,449	16	
18	ул. Косенкова	0,845	0,42	7	
Итого:		9,716 км	8,538 км	182 шт	
МКР «Восточный»					
1	ул. Волковой	1,05	1,05	26	
2	пер. Казацкий	0,301	0,301	6	
3	пер. 1-ый Слободской	0,257	0,257	13	
4	пер. 2-ой Слободской	0,219	0,219	10	
5	пер. 3-ий Слободской	0,167	0,167	8	
6	пер. 4-ый Слободской	0,379	0,34	6	
7	ул. Сторожевая	0,77	0,45	9	
8	пер. Сторожевой	0,782	0,75	13	
9	ул. Засечная	1,294	1,294	24	
10	ул. Белгородская	0,836	0,836	20	
11	ул. Драгунская	0,781	0,781	14	
12	ул. Хромых	0,678	0,678	15	
13	ул. Н. Лихарева	0,791	0,791	17	
14	ул. Старокрепостная	0,764	0,764	23	
15	ул. 89 Стрелковая дивизия	1,35	1,07	26	
16	пер. 1-ый Порубежный	0,317	0,317	5	
17	пер. 2-ой Порубежный	0,703	0,48	8	
18	пер. 3-ий Порубежный	0,725	0,299	5	
19	пер. 4-ый Порубежный	0,177	0,177	4	
Итого:		12,341 км	11,021 км	252 шт	
ВСЕГО 2011 год:		76,68 км	61,26 км	1380	
2012 год					
МКР «Новый»					
1	ул. Славянская	0,982	0,982	36	
2	пр. Ватутина	5,119	5,119	23	
3	ул. Пейзажная	0,399	0,399	23	
4	ул. Ломакина	0,267	0,267	8	
5	пер. Ломакина	0,502	0,502	6	
6	пер. Владимирский	0,188	0,188	10	
7	пер. Юрьевский	0,213	0,213	5	
8	пер. Суздальский	0,183	0,183	8	
9	пер. Вологодский	0,19	0,19	5	
10	пер. Павловский	0,18	0,18	5	
11	пер. Гатчинский	0,15	0,15	3	
12	пер. Холмогорский	0,115	0,115	4	

13	пер. Закомарный	0,317	0,317	11	
14	ул. Сургутская	2,192	2,0	50	
15	ул. Газовиков	2,606	2,28	57	
16	ул. Шумилова	0,94	0,56	14	
17	пер. 1-ый Сургутский	0,344	0,084	3	
18	пер. 2-ой Сургутский	0,361	0,361	11	
19	пер. 3-ий Сургутский	0,495	0,415	19	
20	пер. 5-ый Сургутский	1,35	1,35	26	
21	подъездная автодорога к микрорайону «Новый-2» (от пр. Ватутина до ул. Сургутская)	1,19	1,19	34	
Итого:		18,283 км	17,045 км	361 шт	
МКР «ул. Старогородская»					
1	ул. Старогородская	1,552	1,552	50	
Итого:		1,552 км	1,552 км	50 шт	
МКР «ул. Катукова»					
1	ул. Катукова	0,315	0,315	9	
Итого:		0,315 км	0,315 км	9 шт	
МКР «ул. Автодорожная»					
1	пер. 3-ий Автодорожный	0,397	0,397	19	
Итого:		0,397 км	0,397 км	19 шт	
МКР «ул. Черникова»					
1	ул. Черникова	0,424	0,424	15	
2	пер. 1-ый Слобожанский	0,346	0,346	10	
3	пер. 2-ой Слобожанский	0,382	0,382	9	
Итого:		1,152 км	1,152 км	34 шт	
МКР «Юго-Западный 2.2»					
1	пер. 1, 2, 3, 4 Васильевские	2,07	2,07	50	
2	ул. Кононенко	2,255	1,26	21	
3	ул. Трутовского	0,255	0,255	15	
4	ул. Величко	0,91	0,78	13	
5	пер.1, 2 Кононенко	2,97	2,97	51	
6	пер. 1, 2, 3,4 Филатовские	4,125	4,125	78	
7	пер. 1, 2, 3 Ясные	2,86	2,86	36	
Итого:		15,445 км	14,32 км	264 шт	
ВСЕГО 2012 год:		37,144 км	34,781 км	737 шт	
2013 год					
МКР «Юго-Западный 2.1»					
1	ул. Триумфальная	1,909	1,08	18	
2	ул. Зуева	0,615	0,615	22	
3	ул. Крамчанинова	1,585	1,585	46	
4	туп. 1-ый Ромашковый	0,114	0,114	9	
5	туп. 2-ой Ромашковый	0,114	0,114	2	
6	туп. 3-ий Ромашковый	0,234	0,234	5	
7	ул. Шереметьева, пер. Шереметьева	4,23	4,23	126	
8	ул. Томаровская, пер. Томаровский	2,932	1,74	29	
9	ул. Кн. Волконского	1,745	1,745	33	
10	ул. Кн. Ромодановского	1,509	1,509	35	
11	пер. Звездный	0,613	0,613	18	
12	ул. Курбатова	1,731	1,731	35	
13	ул. Никитина, пер. Никитинский	0,637	0,637	8	
14	ул. Звездная	3,131	3,131	111	
15	ул. Боева	0,768	0,54	9	
16	пер. Боева	0,419	0,419	6	
17	ул. Зюбина	0,751	0,751	10	
18	ул. Буханова	0,873	0,873	17	
19	ул. Обухова	0,939	0,78	13	
20	ул. Слатина	0,68	0,68	11	
21	пер. Обухова	0,558	0,558	8	
22	ул. Денисова	0,653	0,653	11	
23	ул. Г. Крюченкина	1,076	1,076	21	
24	ул. Бурцева	1,355	1,355	38	
Итого:		29,171 км	26,763 км	641 шт	
МКР «Юго-Западный»					
1	1-ый Ореховый тупик	0,322	0,322	9	
2	пер. 1-ый Шагаровский	0,159	0,159	4	
3	пер. 2-ой Шагаровский	0,209	0,209	4	
4	пер. 1-ый Подлесный	0,354	0,354	6	
5	пер. 1-ый Майский	1,0	0,46	8	
6	Троицкий тупик	0,137	0,137	2	
7	ул. Открытая	0,608	0,608	14	
8	пер. 2-ой Окраинный	0,72	0,72	11	
9	пер. 2-ой Открытый	0,301	0,301	4	
10	пер. 2-ой Ковыльный	0,195	0,195	3	
Итого:		4,005 км	3,465 км	65 шт	
МКР «Новый»					
1	ул. Шумилова	0,94	0,38	12	
2	пер. 1-ый Сургутский	0,344	0,24	7	
Итого:		1,284 км	0,62 км	19 шт	
МКР «ул. Дальняя»					
1	пер. Дальний	0,424	0,664	11	
Итого:		0,424 км	0,664 км	11 шт	
МКР «ул. Кутузова»					
1	ул. Кутузова	1,631	1,631	67	
2	ул. Красносельская	0,934	0,934	53	
3	ул. Кленовая	0,234	0,234	7	
4	ул. Отрадная	0,61	0,61	3	
5	пер. 1-ый Тополиный	0,222	0,222	12	
6	пер. 2-ой Тополиный	0,361	0,361	11	
7	пер. 3-ий Тополиный	0,161	0,161	10	
8	пер. 3-ий Тенистый	0,137	0,137	4	
9	ул. Тихая	0,601	0,601	24	
10	ул. Светлая	0,23	0,23	4	
11	ул. Заветная	0,53	0,53	7	
Итого:		5,651 км	5,651 км	202 шт	
МКР «Декабристов»					
1	ул. Горелика	0,263	0,263	10	
2	пер. 1-ый Декабристов	0,767	0,767	8	
3	пер. 2-ой Полянский	0,349	0,349	9	
Итого:		1,379 км	1,379 км	27 шт	
ВСЕГО 2013 год:		41,914 км	38,542 км	965 шт	
2014 год					
МКР «Юго-Западный»					
1	ул. Орлова	3,696	0,23	7	
2	ул. Анощенко	1,906	0,35	6	
3	ул. Муравская	1,893	0,96	16	
4	ул. Весенняя	1,659	0,78	15	
5	пер. Соловьиный	0,393	0,393	7	
6	пер. 2-ой Летний	0,162	0,162	3	
7	пер. 3-ий Стрелецкий	0,568	0,148	3	
8	2-ой Ореховый тупик	0,558	0,138	3	
9	пер. 3-ий Шагаровский	0,196	0,196	3	
10	пер. 4-ый Шагаровский	0,185	0,185	3	
11	пер. 5-ый Шагаровский	0,222	0,222	4	
12	Шагаровский тупик	0,198	0,198	3	
13	пер. 2-ой Подлесный	0,325	0,325	6	
14	пер. 3-ий Подлесный	0,896	0,896	15	
15	пер. 1-ый Лопанский	0,213	0,213	4	
16	пер. 2-ой Лопанский	0,268	0,03	1	
17	пер. 2-ой Майский	0,534	0,534	9	
18	пер. 3-ий Майский	1,1	0,50	8	
19	пер. 1-ый Лучевой	0,263	0,263	5	
20	пер. 2-ой Лучевой	0,436	0,436	7	
21	пер. 3-ий Лучевой	0,527	0,527	9	
22	пер. 4-ый Лучевой	0,495	0,495	8	
23	пер. 5-ый Лучевой	0,455	0,455	8	
24	пер. 6-ой Лучевой	0,478	0,478	8	
25	пер. 1-ый Окраинный	0,46	0,46	8	
26	пер. 3-ий Окраинный	0,606	0,246	4	
27	пер. 1-ый Открытый	0,102	0,102	2	
28	пер. 1-ый Ковыльный	0,278	0,278	5	
29	пер. 3-ий Ковыльный	0,392	0,392	7	
30	пер. 1-ый Придорожный	0,545	0,545	9	

Раздел 5. Оценка эффективности программы								
№ п/п	Показатели	Ед. изм.	Значение целевого индикатора					
			2010 г.	2011 г.	2012 г.	2013 г.	2014 г.	2015 г.
1	2	3	4	5	6	7	8	9
1	Улицы и дворы, освещённость которых соответствует нормативу	%	72	80	90	94	96	100
2	Средняя мощность одного светильника	кВт	0,23	0,224	0,219	0,214	0,199	0,191
3	Среднегодовое потребление электрической энергии на один условный светильник	Тыс.кВт. час	0,445	0,433	0,424	0,414	0,385	0,369

С. БОЖЕНОВ,
глава администрации города Белгорода

АДМИНИСТРАЦИЯ ГОРОДА БЕЛГОРОДА

РАСПОРЯЖЕНИЕ

от 13 января 2014 г. № 14

О внесении изменений в распоряжение № 3555 от 25 декабря 2013 года

В связи с изменениями в маршруте Эстафеты Олимпийского огня, проходящей на территории города Белгорода 17 января 2014 года:

1. Внести в распоряжение администрации города Белгорода от 25 декабря 2013 года № 3555 «О прекращении движения транспортных средств по маршруту Эстафеты Олимпийского огня» следующие изменения:

1.1. Первый абзац пункта 1 изложить в следующей редакции:

«1. Ограничить движение транспортных средств 17 января 2014 года по следующим участкам улично-дорожной сети городского округа «Город Белгород»»;

1.2. Подпункты 3) - 6) пункта 1 изложить в следующей редакции:

3) пр. Гражданский, ул. Белгородского полка, пр. Белгородский, ул. Преображенская и пр. Славы (от ул. Вокзальная до ул. Пушкина), ул. Князя Трубецкого, Народный бульвар, ул. Пушкина, пр. Б.Хмельницкого (от пр. Белгородский до ул. Красноармейская) - с 08-00 час до 19-00 час;

4) ул. Вокзальная (от пр. Гражданский - ул. Калинина) - с 8-00 час до 19-00 час;

5) ул. Попова (от пр. Белгородский до ул. Мичурина), ул. Мичурина (от ул. Попова до пр. Б.Хмельницкого), ул. Студенческая (от пр. Б.Хмельницкого до ул. Садовая), ул. Садовая (полностью), ул. Железнякова (полностью);

пр. Б.Хмельницкого (от ул. Железнякова до пр. Белгородский) - с 8-00 час до 13-30 час;

6) ул. Щорса (от ул. Красноармейская до ул. Конева), ул. Королева (от ул. Губкина до ул. Щорса), ул. Костюкова (от ул. Щорса до пр. Ватутина), ул. Губкина (от ул. Буденного до пр. Ватутина), ул. Конева - с 08-00 час до 17-00 час;;

1.3. Пункт 3 дополнить словами «пр. Славы (от ул. Попова до ул. Вокзальная), ул. Преображенская (от ул. Попова до ул. Вокзальная)».

2. Управлению информации и массовых коммуникаций (Морозов А.В.) обеспечить опубликование настоящего распоряжения в газете «Наш Белгород» и разместить на сайте органов местного самоуправления города Белгорода в сети Интернет, а также обеспечить информирование жителей города об изменении организации дорожного движения на городских дорогах через средства массовой информации.

3. Контроль за исполнением настоящего распоряжения возложить на первого заместителя главы администрации города Белгорода Полежаева К.А.

С. БОЖЕНОВ,
глава администрации города Белгорода

ПРЕДСЕДАТЕЛЬ СОВЕТА ДЕПУТАТОВ ГОРОДА БЕЛГОРОДА

РАСПОРЯЖЕНИЕ

от 14 января 2014 г. № 43

О внесении изменений в распоряжение от 08.11.2013г. № 17 «О днях приема избирателей депутатами Совета депутатов города Белгорода пятого созыва»

В связи с изменением времени и места приема избирателей депутатом Совета депутатов города Белгорода по избирательному округу № 13 Готовым Д.С.:

1. Внести изменения в приложение к распоряжению председателя Совета депутатов города Белгорода от 08.11.2013г. № 17, изложив его в новой редакции (прилагается).

2. Опубликовать настоящее распоряжение в газете «Наш Белгород».

3. Контроль за выполнением распоряжения оставляю за собой.

С.Н. ГЛАГОЛЕВ,
председатель Совета депутатов города Белгорода

Приложение
к распоряжению председателя Совета депутатов города Белгорода
от 14 января 2014 г. № 43

Дни приема
граждан по личным вопросам
депутатами Совета депутатов города Белгорода пятого созыва

по состоянию на 10.01.2014г.

№ округа	№ п/п	Фамилия, имя, отчество депутата	День и время приема	Место приема	Контактный телефон ведущего записи на прием
1.		РАДЧЕНКО Вадим Витальевич	I и III четверг к.м. с 17-00 до 19-00	МБОУ СОШ № 43, ул.60 лет Октября, 4, каб. № 207	8-951-154-85-77 Ежедневно с 9 до 13 часов
2.		ЕГОРОВ Максим Евгеньевич	IV вторник к.м. с 16-00 до 18-00	ООО «ДРЭП ДСК», кабинет директора ул.Есенина, 38-а	23-30-28 Ежедневно с 10 до 17 часов
3.		ПОТАПОВ Алексей Викторович	IV четверг к.м. с 17-00 до 19-00	ТЦ «Солнечный», 2 этаж, ул. Конева, 2а, офис № 34	8-905-679-06-00 Ежедневно с 10 до 12 часов
4.		КАТЯНИНА Антонина Васильевна	I и последний вторник к.м. с 16-00 до 18-00	МБОУ «Лицей № 10», ул.Мокроусова, 3-А, каб. № 25	32-97-88 Ежедневно с 15 до 18 часов
5.		МОЛЧАНОВ Александр Александрович	I четверг к.м. с 17-00 до 19-00 III четверг к.м. с 17-00 до 19-00	МБОУ СОШ № 13, кабинет директора ул. Горького, 26 а МБОУ СОШ № 34, ул. 8 Марта, 172, каб. № 24	59-33-68 59-31-51 Ежедневно с 8 до 17 часов
6.		СКУРЯТИН Владимир Иванович	последний четверг к.м. с 13-00 до 17-00	МБУ «Комплексный центр социального обслуживания населения» ул.Спортивная, 2	37-04-22 Ежедневно с 10 до 16 часов
7.		РОЗЕНТАЛЬ Олег Александрович	I и III среда к.м. с 17-00 до 19-00	Общественная приемная в административном здании рынка «Семейный» ул. Губкина, 17-а	52-38-66 Ежедневно с 8 до 17 часов
8.		ЛУЦЕНКО Владимир Дмитриевич	I и последняя пятница к.м. с 14-00 до 15-00	МБУЗ «Городская больница № 2», хирургический корпус, конференц-зал ул.Губкина, 46	51-28-67 8-910-324-57-47 Ежедневно с 9 до 17 часов
9.		ПАЛЕСИКА Максим Васильевич	I четверг к.м. с 17-00 до 19-00	МБОУ СОШ № 40, учительская ул. Шаландина, 5	8-905-673-35-95 Ежедневно с 10 до 19 часов
10.		ИГНАТОВА Ирина Борисовна	I и III четверг к.м. с 16-00 до 19-00	МБОУ СОШ № 47, ул.Детгярева, 1, каб. № 109	75-12-73 8-910-229-40-10 Ежедневно с 12 до 18 часов
11.		ПОЛЯНСКИЙ Роман Николаевич	III четверг к.м. с 18-00 до 20-00	АНО «ЖКХ» приемная директора ул.Левобережная, д.12	27-33-12 8-920-201-76-63 Ежедневно с 9 до 16-30 часов
12.		ГУЩИН Николай Григорьевич	I и III вторник к.м. с 16-00 до 18-00	ООО «Сахсервис» 2 подъезд, 4 этаж, пр. Славы, 35, комната 44	27-36-41 32-12-48 Ежедневно с 9 до 17 часов
13.		ГЛОТОВ Денис Сергеевич	I среда к.м. с 17-00 до 19-00 III среда к.м. с 17-00 до 19-00	МБОУ СОШ № 33 Общественная приемная, ул.Сумская, 378 МБОУ ДОД «Детская музыкальная школа № 1» ул.Чапаева, д.22	20-78-90 Ежедневно с 9 до 18 часов
14.		СИРОТЕНКО Сергей Иванович	I понедельник к.м. с 17-00 до 19-00 III среда к.м. с 17-00 до 19-00	МБОУ СОШ № 8 Народный бульвар, 118, каб. № 4 ОАО «Кондитерская фабрика «БЕЛОГОРЬЕ» приемная ген.директора ул.Промышленная,19	34-03-34; 35-72-17; Ежедневно с 8 до 17 часов
15.		АЛЕКСАНДРОВА Ольга Леонидовна	I и III вторник к.м. с 18-00 до 19-00	МБОУ «Лицей № 32» общественная приемная ул.Мичурина, 39	31-60-97 Ежедневно с 9 до 12 часов
16.		ЗЕБЕРТ Александр Александрович	II и IV четверг к.м. с 17-00 до 19-00	МБУК «Дом офицеров», общественная приемная ул.Куйбышева, 33 а	26-35-45 Ежедневно с 9 до 12 часов
17.		ДЬЯЧКОВ Юрий Александрович	II пятница к.м. с 17-00 до 19-00	МБОУ СОШ № 7 ул.Железнякова,4, каб. № 1	8-961-173-20-33 Ежедневно с 9 до 17 часов
18.		БАЖИНОВ Михаил Александрович	IV пятница к.м. с 16-00 до 18-00	МОУ СОШ № 27 ул. Некрасова, 20	35-35-76 Ежедневно с 9 до 18 часов

№ округа	№ п/п	Фамилия, имя, отчество депутата	День и время приема	Место приема	Контактный телефон ведущего записи на прием
19.		ЧЕРКАШИН Юрий Николаевич	I четверг к.м. с 17-00 до 19-00	МБОУ «Гимназия № 12», общественная приемная ул.Хихлушки, д.4	37-35-25 Ежедневно с 10 до 16 часов
20.		КЛЕТ Константин Вадимович	последний четверг к.м. с 16-00 до 18-00	ООО «Белгородский завод «АрБет»», 1 этаж общественная приемная ул.Энергетиков, 2	42-49-51 Ежедневно с 9 до 18 часов
21.		ЩЕГЛОВ Александр Федорович	IV среда к.м. с 16-00 до 18-00	МУП «Горводоканал», ул. 3 Интернационала, 40, каб. № 1	27-88-04 Ежедневно с 10 до 17 часов
22.		ГРЕБЕННИКОВ Юрий Борисович	I и IV среда к.м. с 17-00 до 19-00	МАОУ «Гимназия № 1» кабинет директора ул.Н.Чумичова, 53-а	27-45-38; 8-915-565-07-73 Ежедневно с 9 до 17 часов
23.		РЯЗАНОВ Артем Владимирович	каждая среда месяца с 16-00 до 18-00	ОАО «Белагромаш-Сервис» им. В.М. Рязанова общественная приемная ул. Дзюева, 2	8-920-563-98-51 Ежедневно с 16 до 19 часов
24.		КОВАЛЕВА Лариса Владимировна	I и III вторник к.м. с 15-00 до 17-00	Региональная общественная приемная Председателя партии «Единая Россия» Д.А.Медведева ул.Попова, д.20	58-69-01 Ежедневно с 9 до 18 часов
25.		РЯПУХИН Николай Витальевич	II пятница к.м. с 18-00 до 19-30	МБОУ «Гимназия № 5 г.Белгорода», ул. Победы 40-а, каб. № 32	27-35-71 Ежедневно с 9 до 18 часов
26.		СЕМЕНЕНКО Анатолий Петрович	II и IV четверг к.м. с 17-00 до 19-00	МАОУ «Лицей № 38» центральный вход, Бульвар 1-го Салюта, 8, каб. № 15	52-49-11 Ежедневно с 10 до 16 часов
27.		КОНЕВ Иван Викторович	III четверг к.м. с 16-00 до 18-00	ТСЖ «Ватутинское», пр.Ватутина,23, актовый зал	73-01-36 Ежедневно с 8 до 17 часов
28.		ГЛАГОЛЕВ Сергей Николаевич	III среда к.м. с 16-00 до 18-00	Администрация города Белгорода, приемная председателя Совета депутатов (3 этаж) пр.Гражданский, 38	27-38-03 Ежедневно с 9 до 18 часов
29.		НОВАКОВА Лидия Ивановна	II и IV четверг к.м. с 17-00 до 19-00	Городской Дворец культуры, общественная приемная пр.Б.Хмельницкого, д.78-Б	32-58-85, 31-24-23 Ежедневно с 15 до 18часов
30.		ТЕТЮХИН Сергей Юрьевич	II и IV понедельник к.м. с 11-00 до 13-00	«Корпорация Тера» ул.Белгородского полка, д.65	8-961-171-85-04 Ежедневно с 10 до 16часов
31.		АСТАХОВ Юрий Викторович	По графику ВПП «Единая Россия»	Региональная общественная приемная Председателя партии «Единая Россия» Д.А.Медведева ул.Попова, д.20	27-35-73 Ежедневно с 9 до 18 часов
32.		ПЫЖ Александр Евгеньевич	По графику ВПП «Единая Россия»	Региональная общественная приемная Председателя партии «Единая Россия» Д.А.Медведева ул.Попова, д.20	50-01-27 Ежедневно с 9 до 18 часов
33.		БАЛАБАНОВА Татьяна Валерьевна	I и III четверг к.м. с 16-00 до 18-00	НИУ «БелГУ» ул.Победы, 85, каб.22	30-11-54 Ежедневно с 10 до 16 часов
34.		ВЛАДИМИРОВА Оксана Владимировна	II и III вторник к.м. с 14-00 до 16-00	Белгородский университет кооперации экономики и права ул.Садовая, 116-А, каб № 306	31-30-95 Ежедневно с 9 до 17 часов
35.		ГОНЧАРОВА Лариса Николаевна	I и IV понедельник к.м. с 16-00 до 18-00	Региональная общественная приемная Председателя партии «Единая Россия» Д.А.Медведева ул.Попова, д.20	35-32-13 Ежедневно с 9 до 18 часов
36.		ХТЕИ Тарас Юрьевич	I и III понедельник к.м. с 13-00 до 15-00	«Корпорация Тера» ул.Белгородского полка, 65	8-920-577-44-44 Ежедневно с 9 до 15 часов
37.		НЕЗНАМОВА Татьяна Николаевна	По графику ВПП «Единая Россия»	Региональная общественная приемная Председателя партии «Единая Россия» Д.А.Медведева ул.Попова, д.20	35-30-79 Ежедневно с 14 до 17 часов
38.		КИРЕЕВА Любовь Петровна	II и IV вторник к.м. с 16-00 до 18-00	«Дом профсоюзов», Народный бульвар, д.55, каб. № 439	27-04-38 Ежедневно с 9 до 17 часов
39.		СИДОРОВ Ярослав Николаевич	каждая среда месяца с 14-00 до 17-00	Общественная приемная депутата, ул.Попова, 34, каб. 41	32-12-79 Ежедневно с 10 до 12 часов
40.		БАЙБИКОВА Анастасия Анатольевна	каждый вторник месяца с 9-00 до 17-00	Общественная приемная депутата, ул.Попова, 34, каб. 24	32-44-83 с 9 до 12 часов понедельник, среда, пятница
41.		ГОРОДКОВ Александр Викторович			
42.		САРАЕВ Владимир Федорович			
43.		ЗОРИН Александр Петрович	I и III среда каждого месяца с 14-00 до 18-00	Общественная приемная депутата ул.Железнякова, д.1 (здание общежития)	32-12-79 Ежедневно с 10 до 12 часов
44.		ШАШНИН Юрий Геннадьевич			
45.		СКАЧКО Кирилл Сергеевич			
46.		СЕЛИВАНОВ Александр Борисович	I и III вторник к.м. с 17-00 до 19-00	ООО «Управляющая компания ЖБК-1» ул.Коммунальная,5	37-65-50 Ежедневно с 8 до 17 часов
47.		ВОЛОБУЕВ Андрей Анатольевич	I вторник к.м. с 9-00 до 13-00	Бюро Совета регионального отделения Политической партии Справедливая Россия в Белгородской области (кабинет секретаря) ул.Белгородского полка, 49	33-50-32 Ежедневно с 8 до 17 часов
48.		АБЕЛЬМАЗОВ Владимир Викторович	I и III четверг к.м. с 17-00 до 19-00	Общественная приемная депутата, ул.Попова, д.34, оф.31	32-26-50 Ежедневно с 10 до 17 часов
49.		ХРИСТОВ Николай Димчев	II и IV четверг к.м. с 17-00 до 19-00	Общественная приемная депутата, ул.Попова, д.34, оф.31	32-26-50 Ежедневно с 10 до 17 часов
50.		ГУБАРЕВА Наталья Викторовна	последняя среда к.м. с 14-00 до 18-00	Общественная приемная депутата (1 этаж) Б.Юности, д.19, 1 подъезд	53-89-70 Ежедневно с 9 до 18 часов
51.		ДУБИНИНА Татьяна Ивановна	I среда к.м. с 14-00 до 18-00	Общественная приемная депутата (1 этаж) Б.Юности, д.19, 1 подъезд	53-89-70 Ежедневно с 9 до 18 часов
52.		МАЛИКОВ Андрей Алексеевич	I и III пятница к.м. с 17-30 до 19-00	Белгородское региональное отделение Политической партии «Гражданская Платформа» общественная приемная ул.Вокзальная, 33а	8-920-558-97-71 Ежедневно с 9 до 17 часов
53.		ХОРОШИЛОВ Руслан Николаевич	последний вторник к.м. с 16-00 до 18-00	3-й Супруновский пер., д.8	50-65-05 Ежедневно с 9 до 17 часов
54.		ПОРХУН Вера Семеновна	I и III вторник к.м. с 17-00 до 19-00	Международный Коралловый клуб Народный бульвар, 38	8-910-229-99-97 Ежедневно с 9 до 18 часов

Примечание: информация по позициям 41, 42, 44, 45 будет опубликована дополнительно.

Итоги конференции ТОС «Салют»	
г. Белгород Присутствовало: 25 делегатов. Решили: 1. Принять Устав ТОС «Салют» в новой редакции. 2. Установить коллегиальную форму управления ТОС, осуществляемую исполнительным органом – Советом ТОС в составе 13 человек. 3. Утвердить состав Совета ТОС «Салют». 4. Определить срок полномочий Совета ТОС 10 лет со дня регистрации Устава ТОС «Салют» в новой редакции в установленном порядке.	
Руководитель Совета ТОС «Салют»	В. Могила