

Документы также читайте на официальном сайте органов местного самоуправления г. Белгорода www.beladm.ru

АДМИНИСТРАЦИЯ ГОРОДА БЕЛГОРОДА

ПОСТАНОВЛЕНИЕ

от 29 марта 2013 г.

№ 76

Об утверждении Порядка подготовки и обобщения сведений об организации и проведении государственного контроля (надзора) и муниципального контроля на территории города Белгорода
В соответствии с Федеральным законом от 26 декабря 2008 г. № 294-ФЗ «О защите прав юридических лиц и индивидуальных предпринимателей при осуществлении государственного контроля (надзора) и муниципального контроля», постановлением Правительства Российской Федерации от 05 апреля 2010 г. № 215 «Об утверждении Правил подготовки докладов об осуществлении государственного контроля (надзора), муниципального контроля в соответствующих сферах деятельности и об эффективности такого контроля (надзора)»,

ПОСТАНОВЛЯЮ:

1. Утвердить Порядок подготовки и обобщения сведений об организации и проведении государственного контроля (надзора) и муниципального контроля на территории города Белгорода (прилагается).
2. Определить управление экономического развития и инвестиций администрации города органом, ответственным за подготовку сводных докладов об осуществлении государственного контроля (надзора) и муниципального контроля.
3. Структурным подразделениям администрации города, уполномоченным на осуществление государственного контроля (надзора) и муниципального контроля в соответствующих сферах деятельности на территории муниципального образования городского округа «Город Белгород»:
 - 3.1. Ежегодно осуществлять подготовку докладов и представлять в управление экономического развития и инвестиций до 1 марта года, следующего за отчетным годом.
 - 3.2. В срок до 05 июля календарного года и 11 января года, следующего за отчетным, представлять в управление экономического развития и инвестиций полугодовую и годовую форму федерального статистического наблюдения, утвержденную приказом Федеральной службы государственной статистики Российской Федерации от 21.12.2011 № 503 «Об утверждении статистического инструментария для организации Минэкономразвития России федерального статистического наблюдения за осуществлением государственного контроля (надзора) и муниципального контроля».
 - 3.3. Ежегодно осуществлять подготовку докладов и представлять в управление экономического развития и инвестиций до 1 марта года, следующего за отчетным годом.
 - 3.4. В срок до 05 июля календарного года и 11 января года, следующего за отчетным, представлять в управление экономического развития и инвестиций полугодовую и годовую форму федерального статистического наблюдения, утвержденную приказом Федеральной службы государственной статистики Российской Федерации от 21.12.2011 № 503 «Об утверждении статистического инструментария для организации Минэкономразвития России федерального статистического наблюдения за осуществлением государственного контроля (надзора) и муниципального контроля».
4. Управлению информации и массовых коммуникаций администрации города (Морозов А.В.) обеспечить опубликование настоящего постановления в газете «Наш Белгород».
5. Контроль за исполнением настоящего постановления возложить на заместителя главы города по экономическому развитию Гончарову Л.Н.

Информацию о выполнении постановления предоставлять ежегодно до 1 апреля.

С. БОЖЕНОВ,
глава администрации города Белгорода

УТВЕРЖДЕН
постановлением администрации
города Белгорода
от 29 марта 2013 г. № 76

ПОРЯДОК подготовки и обобщения сведений об организации и проведении государственного контроля (надзора) и муниципального контроля на территории города Белгорода

1. Настоящий порядок подготовки и обобщения сведений об организации и проведении государственного контроля (надзора), муниципального контроля, необходимых для подготовки докладов (далее – Порядок), определяет порядок подготовки ежегодного доклада об осуществлении государственного контроля (надзора) и муниципального контроля в соответствующих сферах деятельности и об эффективности такого контроля (далее – ежегодный доклад), и его представления в департамент экономического развития Белгородской области.
2. Обобщение сведений об организации и осуществлении государственного и муниципального контроля на территории города Белгорода осуществляет управление экономического развития и инвестиций администрации города (электронная почта: otd.preg@adm.bel.ru).
3. В ежегодный доклад включаются сведения об организации и осуществлении государственного и муниципального контроля за отчетный год и его эффективности по следующим разделам:
 - состояние нормативно-правового регулирования в соответствующей сфере деятельности;
 - организация государственного и муниципального контроля;
 - финансовое и кадровое обеспечение государственного и муниципального контроля;
 - проведение государственного и муниципального контроля;
 - действия органов, осуществляющих государственный и муниципальный контроль, по пресечению нарушений обязательных требований и (или) устранению последствий таких нарушений;
 - анализ и оценка эффективности государственного и муниципального контроля;
 - выводы и предложения по результатам государственного и муниципального контроля.
4. Сведения об организации и осуществлении государственного и муниципального контроля за отчетный год и его эффективности вносятся согласно перечню сведений, включаемых в доклад об осуществлении государственного контроля (надзора), муниципального контроля в соответствующих сферах деятельности и об эффективности такого контроля (надзора), утвержденному постановлением Правительства Российской Федерации от 05 апреля 2010 г. № 215 «Об утверждении Правил подготовки докладов об осуществлении государственного контроля (надзора), муниципального контроля в соответствующих сферах деятельности и об эффективности такого контроля (надзора)».
5. Структурные подразделения администрации города Белгорода, уполномоченные на осуществление государственного контроля (надзора), муниципального контроля в соответствующих сферах деятельности представляют в управление экономического развития и инвестиций администрации города Белгорода в бумажном и электронном виде следующую информацию:
 - 4.1. Доклад об осуществлении государственного и муниципального контроля ежегодно в срок до 1 марта года, следующего за отчетным годом.
 - 4.2. Отчет об осуществлении государственного контроля (надзора), муниципального контроля к ежегодному докладу прилагается по форме, утвержденной приказом Федеральной службы государственной статистики Российской Федерации от 21.12.2011 № 503 «Об утверждении статистического инструментария для организации Минэкономразвития России федерального статистического наблюдения за осуществлением государственного контроля (надзора) и муниципального контроля» в срок до 11 января, следующего за отчетным, и до 5 июля текущего календарного года отчет за полугодие.
6. При подготовке ежегодного доклада могут использоваться данные социологических опросов юридических лиц и индивидуальных предпринимателей, в отношении которых органами, осуществляющими государственный и муниципальный контроль, проводятся проверки.
7. Вместе с указанной формой федерального статистического наблюдения органами государственного контроля (надзора) и муниципального контроля представляется пояснительная записка, содержащая перечень функций государственного контроля (надзора) и муниципального контроля, сведения о количестве и результатах исполнения которых учитываются при заполнении формы, а также наименования нормативных правовых актов, являющихся основанием для исполнения каждого из перечисленных контрольно-надзорных полномочий.
8. Мониторинг эффективности государственного и муниципального контроля проводится с учетом методики проведения мониторинга эффективности государственного контроля (надзора) и муниципального контроля, утвержденной постановлением Правительства Российской Федерации от 05 апреля 2010 г. № 215 «Об утверждении Правил подготовки докладов об осуществлении государственного контроля (надзора), муниципального контроля в соответствующих сферах деятельности и об эффективности такого контроля (надзора)».
9. Управление экономического развития и инвестиций представляет в департамент экономического развития Белгородской области до 10 марта года, следующего за отчетным, в электронном виде:
 - 6.1. Доклад об осуществлении органами местного самоуправления переданных функций государственного контроля в сфере долевого строительства на территории города Белгорода.
 - 6.2. Сводный доклад об осуществлении на территории города Белгорода муниципального контроля уполномоченными органами местного самоуправления с указанием в нем сведений об отдельных видах осуществляемого муниципального контроля.
7. Ежегодный доклад подписывается главой администрации города Белгорода и представляется в департамент экономического развития Белгородской области до 10 марта года, следующего за отчетным годом:
 - на бумажном носителе;
 - в электронном виде (электронная почта Kalaschnikova@derbo.ru или Filatova@derbo.ru).
8. Сведения, содержащиеся в ежегодном докладе, являются открытыми, общедоступными и размещаются на официальном сайте органов местного самоуправления города Белгорода в сети Интернет, за исключением сведений, распространение которых ограничено или запрещено в соответствии с законодательством Российской Федерации.

М. КАСЯНЧИК,
заместитель начальника управления экономического развития и инвестиций

АДМИНИСТРАЦИЯ ГОРОДА БЕЛГОРОДА

РАСПОРЯЖЕНИЕ

от 26 августа 2013 г.

№ 2620

О признании утратившими силу распоряжений администрации города Белгорода
В соответствии с постановлением администрации города Белгорода от 30 ноября 2010 года № 211 (в редакции постановления администрации города Белгорода от 25.04.2013 г. № 106), в связи с принятием уставов муниципальных образовательных учреждений города Белгорода в новой редакции:

1. Признать утратившими силу распоряжения администрации города Белгорода:
 - от 30 декабря 2011 г. № 4492 «Об утверждении Устава муниципального бюджетного образовательного учреждения дополнительного образования детей Белгородского Дворца детского творчества» (в редакции распоряжения администрации города Белгорода от 23.05.2012 г. № 1882);
 - от 30 декабря 2011 г. № 4489 «Об утверждении Устава муниципального бюджетного образовательного учреждения дополнительного образования детей «Центр детского технического творчества» г. Белгорода» (в редакции распоряжения администрации города Белгорода от 22.05.2012 г. № 1866);
 - от 30 декабря 2011 г. № 4494 «Об утверждении Устава муниципального бюджетного образовательного учреждения дополнительного образования детей - станции юных натуралистов» (в редакции распоряжения администрации города Белгорода от 06.05.2013 г. № 1420);
 - от 15 декабря 2011 г. № 4211 «Об утверждении Устава муниципального бюджетного дошкольного образовательного учреждения детского сада общеразвивающего вида № 28 города Белгорода».
2. Управлению информации и массовых коммуникаций администрации города (Морозов А.В.) обеспечить опубликование настоящего распоряжения в газете «Наш Белгород».
3. Контроль за исполнением распоряжения возложить на департамент образования, культуры, спорта и молодежной политики администрации города (Андреев С.В.).

С. БОЖЕНОВ,
глава администрации города Белгорода

СОВЕТ ДЕПУТАТОВ ГОРОДА БЕЛГОРОДА

шестьдесят третья сессия четвертого созыва

РЕШЕНИЕ

от 20 августа 2013 г.

№ 772

О внесении изменений в Генеральный план развития городского округа «Город Белгород» до 2025 года, утвержденный решением Совета депутатов города Белгорода от 26.09.2006г. № 335

В соответствии со статьей 28 Градостроительного кодекса Российской Федерации, руководствуясь решением Совета депутатов города Белгорода от 24 ноября 2009 года № 281 «Об утверждении Порядка организации и проведения публичных слушаний в городе Белгороде», и в целях совершенствования градостроительной политики на территории города Белгорода

Совет депутатов города Белгорода **Р Е Ш И Л:**

1. Внести в карты/схемы: «Вариант застройки (основной чертеж)», «Схема транспортной инфраструктуры», «Схема охраны окружающей среды», «Схема инженерной подготовки территории», «Схема энергоснабжения», «Схема канализации», «Схема функционального зонирования территории», Генеральный план города Белгорода, утвержденный решением Совета депутатов города Белгорода от 26 сентября 2006 года № 335 «О Генеральном плане развития городского округа «Город Белгород» до 2025 года» (в редакции решений от 26.06.2007г. № 507, от 30.06.2009г. № 224, 16.02.2010г. № 313) следующие изменения в назначении территориальных зон:
 - улица Корчанская (нечетная сторона, район пересечения с ул. Серафимовича) зону зеленых насаждений общего пользования (парки, сады, бульвары) заменить на общественно-деловую зону;
 - улица 60-лет Октября (район ул. Буденного, 4) с зоны инженерных и транспортных организаций заменить на жилую зону многоэтажную (5-9 этажей и выше);
 - улица Горького (район дома № 54) с зоны коммунально-складских организаций заменить на жилую зону многоэтажную (5-9 этажей и выше);
 - улица Волчанская с зоны растениеводства заменить на общественно-деловую зону;
 - переулок 1-й Придорожный – часть зоны зеленых насаждений общего пользования (парки, сады, бульвары) заменить на жилую зону коттеджную;
 - улица Дорогобужинская – жилые зоны коттеджные заменить на жилую зону многоэтажную (5-9 этажей и выше);
 - улица Трунова (район дома № 39) – часть зоны лугов, кустарников и жилую зону усадьбную заменить на зону зеленых насаждений общего пользования (парки, сады, бульвары);
 - проспект Б.Хмельницкого - улица Мичурина (нечетная сторона) - жилую зону среднеэтажную (3-4 этажа) заменить жилую зону многоэтажную (5-9 этажей и выше);
 - улица Везельская - зону зеленых насаждений общего пользования (парки, сады, бульвары) в границах охранной зоны памятников истории и культуры заменить на зону коммунально-складские организации;
 - улица Ворошилова - зону зеленых насаждений общего пользования (парки, сады, бульвары) заменить на жилую зону коттеджную;
 - улица Высоцкого - зону зеленых насаждений общего пользования (парки, сады, бульвары) заменить на жилую зону коттеджную;
 - улица Сургутская, район дома № 87 - жилую зону коттеджную заменить на жилую зону среднеэтажную (3-4 этажа);
 - улица Дальняя - зону лугов, кустарников заменить на жилую зону коттеджную;
 - переулок Дальний - зону лугов, кустарников заменить на жилую зону коттеджную;
 - улица Старогородская - зону лугов, кустарников заменить на жилую зону коттеджную;
 - улица Благодатная - зону промышленных предприятий и зону коммунально-складских организаций заменить на жилую зону коттеджную;
 - улица Молодежная - жилую зону среднеэтажную (3-4 этажа) и зону зеленых насаждений общего пользования (парки, сады, бульвары) заменить на жилую зону многоэтажную (5-9 этажей и выше);
 - улица Губкина (территория военкомата) – часть зоны инженерных и транспортных организаций заменить на общественно-деловую зону;
 - южная сторона улицы Есенина от улицы Щорса до улицы Буденного - зону инженерных и транспортных организаций заменить на общественно-деловую зону;
 - улица Архирейская - ул. Губкина (район дома № 5 по ул. Архирейская) - зону зеленых насаждений общего пользования (парки, сады, бульвары) заменить на жилую зону многоэтажную (5-9 этажей и выше);
 - ул. Волчанская (пойма реки Северский Донец) – часть зоны зеленых насаждений общего пользования (парки, сады, бульвары) и жилую зону многоэтажную (5-9 этажей и выше) заменить на жилую зону коттеджную.
2. Внести в карту/схему: «Схема энергоснабжения», «Схема канализации» следующие изменения, предусмотрев строительство и размещение следующих объектов инженерной инфраструктуры местного значения:
 - линейные объекты системы теплоснабжения и водоотведения в границах квартала ул. Победы - ул. Гостенская – пр. Славы – ул. Пушкина;
 - линейные объекты системы электроснабжения, теплоснабжения и водоотведения по пр. Б. Хмельницкого (район дома № 111).
3. Настоящее решение вступает в силу после опубликования в газете «Наш Белгород».
4. Контроль за исполнением решения возложить на постоянную комиссию Совета депутатов города Белгорода по градостроительству и развитию городского хозяйства.

Е.С. ЕГОРОВ,
председатель Совета депутатов города Белгорода
А.Ф. ЩЕГЛОВ,
секретарь сессии

Продолжение на 10 стр.

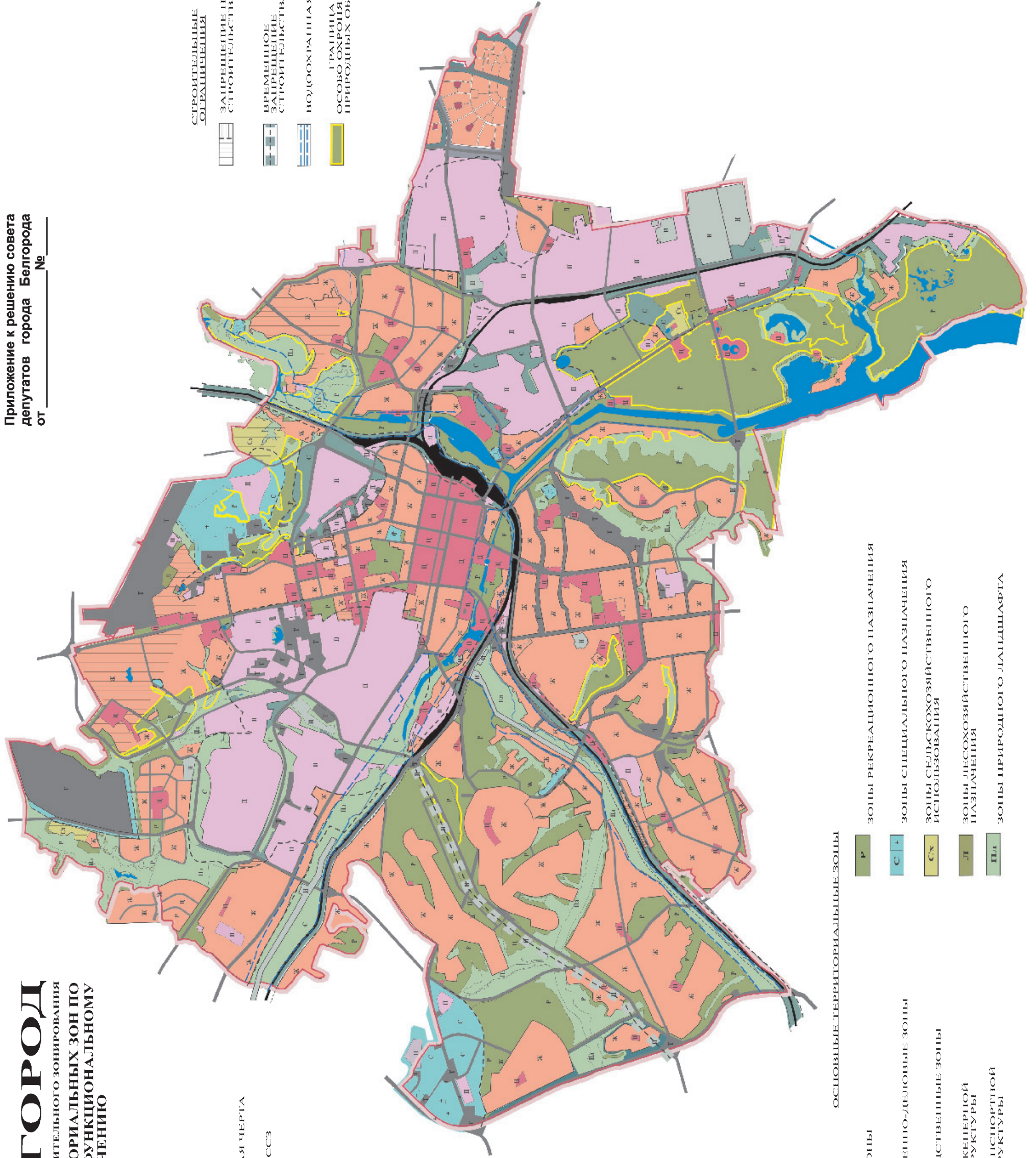
Продолжение. Начало на 9 стр.

Приложение к решению совета
депутатов города Белгорода
от _____ № _____

БЕЛГОРОД
КАРТА градостроительного зонирования
**ВИДЫ ТЕРРИТОРИАЛЬНЫХ ЗОН ПО
ОСНОВНОМУ ФУНКЦИОНАЛЬНОМУ
НАЗНАЧЕНИЮ**

- ГРАНИЦЫ
- ГОРОДСКАЯ ЧЕРТА
- ГРАНИЦА ССЗ

- СТРОИТЕЛЬНЫЕ
ОГРАЖДЕНИЯ
- ЗАПРЕЩЕНИЕ
НОВОГО
СТРОИТЕЛЬСТВА
- ВРЕМЕННОЕ
ЗАПРЕЩЕНИЕ
СТРОИТЕЛЬСТВА
- ВОДООХРАНИТЕЛЬНАЯ
ЗОНА
- ГРАНИЦА
ОСОБО ОХРАНЯЕМЫХ
ПРИРОДНЫХ ОБЪЕКТОВ



ОСНОВНЫЕ ТЕРРИТОРИАЛЬНЫЕ ЗОНЫ

- ЖК ЖИЛЬНЫЕ ЗОНЫ
- Ц ОБЩЕСТВЕННО-ДЕЛОВЫЕ ЗОНЫ
- П ПРОИЗВОДСТВЕННЫЕ ЗОНЫ
- И ЗОНЫ ИНЖЕНЕРНОЙ ИНФРАСТРУКТУРЫ
- Т ЗОНЫ ТРАНСПОРТНОЙ ИНФРАСТРУКТУРЫ
- Р ЗОНЫ РЕКРЕАЦИОННОГО НАЗНАЧЕНИЯ
- С+ ЗОНЫ СПЕЦИАЛЬНОГО НАЗНАЧЕНИЯ
- Сх ЗОНЫ СЕЛЬСКОХОЗЯЙСТВЕННОГО ИСПОЛЬЗОВАНИЯ
- Л ЗОНЫ ЛЕСОХОЗЯЙСТВЕННОГО НАЗНАЧЕНИЯ
- Пл ЗОНЫ ПРИРОДНОГО ЛАНДШАФТА

Приложение к решению совета депутатов города Белгорода № _____

БЕЛГОРОД
ПРАВИЛА ЗЕМЛЕПОЛЬЗОВАНИЯ И ЗАСТРОЙКИ
ГРАНИЦЫ ПЛАНИРОВОЧНЫХ РАЙОНОВ
И ПОДРАЙОНОВ

ПЕРЕЧЕНЬ ПЛАНИРОВОЧНЫХ РАЙОНОВ И ПОДРАЙОНОВ

1. Центральный планировочный район
1.1. Общественно-деловая территориальная зона городского центра

- Жилые территориальные зоны
- 1.2 Северная (восточнее ул. Б. Хмельницкого)
 - 1.3 Северная (западнее ул. Б. Хмельницкого)
 - 1.4 Белая гора
 - 1.5 Капшара
 - 1.6 Стрелецкая-Болховец
 - 1.7 Жилой район севернее лесового карьера

Производственные территориальные зоны

- 1.8 Западный промышленный район, западная часть
- 1.9 Западный промышленный район, восточная часть
- 1.10 Промышленная зона ОАО "Стройматериал"
- 1.11 Район внешнего транспорта - 1
- 1.12 Район внешнего транспорта - 2

Зоны природного ландшафта

- 1.13 Северный ландшафтный район
- 1.14 Район поймы р. Веселый

Жилые территориальные зоны

- 2.1 Застройка района "Старый город"
- 2.2 Проспектская застройка
- 2.3 Проспектская застройка
- 2.4 Застройка Дорогобужского и Дальние Пески

Производственные территориальные зоны

- 2.5 Западная часть Восточного промышленного (западнее линии железной дороги)
- 2.6 Восточная часть Восточного промышленного (восточнее линии железной дороги)
- 2.7 Южная производственная зона

Рекреационные территориальные зоны

- 2.8 Лесопарковая зона Сосновка
- 2.9 Акватория реки Северский Донец
- 2.10 Район Болот

3. Южный планировочный район

- Жилые территориальные зоны
- 3.1 Харьковская гора
 - 3.2 Застройка района улиц Ставская и Новая
 - 3.3 Застройка района Ренесс
 - 3.4 Застройка района Первомайский
 - 3.5 Застройка улицы Пушкинской

Рекреационная территориальная зона

- 3.6 Лесопарк - Массив

4. Западный планировочный район

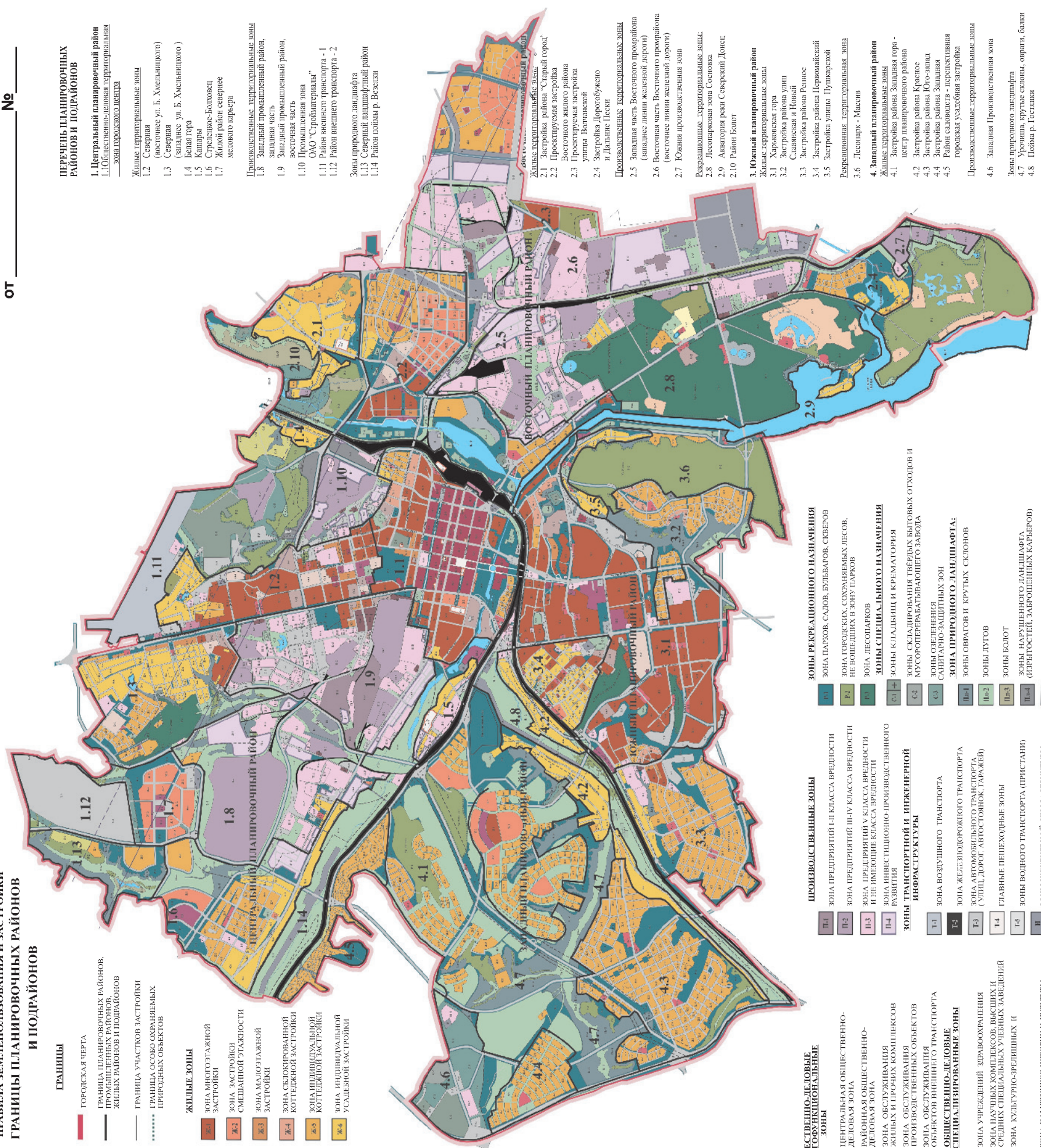
- Жилые территориальные зоны
- 4.1 Застройка района Западная гора - центр планировочного района
 - 4.2 Застройка района Красное
 - 4.3 Застройка района Юго-запад
 - 4.4 Застройка района Западная
 - 4.5 Район садоводства - перспективная городская усадебная застройка

Производственные территориальные зоны

- 4.6 Западная Промышленная зона

Зоны природного ландшафта

- 4.7 Урочища, крутые склоны, овраги, балки
- 4.8 Пойма р. Гостынка



ГРАНИЦЫ

- ГОРОДСКАЯ ЧЕРТА
- ГРАНИЦА ПЛАНИРОВОЧНЫХ РАЙОНОВ
- ГРАНИЦА ПЛАНИРОВОЧНЫХ РАЙОНОВ И ПОДРАЙОНОВ
- ГРАНИЦА УЧАСТКОВ ЗАСТРОЙКИ
- ГРАНИЦА ОСОВО ОХРАНЯЕМЫХ ПРИРОДНЫХ ОБЪЕКТОВ

ЖИЛЫЕ ЗОНЫ

- ЖЗ-1 ЗОНА МАЛОЭТАЖНОЙ ЗАСТРОЙКИ
- ЖЗ-2 ЗОНА ЗАСТРОЙКИ СМЕШАННОЙ ЭТАЖНОСТИ
- ЖЗ-3 ЗОНА МАЛОЭТАЖНОЙ ЗАСТРОЙКИ
- ЖЗ-4 ЗОНА СЕЛСКОПРОГРАМНОЙ КОТТЕДЖНОЙ ЗАСТРОЙКИ
- ЖЗ-5 ЗОНА ИНДИВИДУАЛЬНОЙ КОТТЕДЖНОЙ ЗАСТРОЙКИ
- ЖЗ-6 ЗОНА ИНДИВИДУАЛЬНОЙ УСАДЕБНОЙ ЗАСТРОЙКИ

ПРОИЗВОДСТВЕННЫЕ ЗОНЫ

- П-1 ЗОНА ПРЕДПРИЯТИЙ I-II КЛАССА ВРЕДНОСТИ
- П-2 ЗОНА ПРЕДПРИЯТИЙ III-IV КЛАССА ВРЕДНОСТИ
- П-3 ЗОНА ПРЕДПРИЯТИЙ V КЛАССА ВРЕДНОСТИ И НЕ ИМЕЮЩИХ КЛАССА ВРЕДНОСТИ
- П-4 ЗОНА ИНВЕСТИЦИОННО-ПРОИЗВОДСТВЕННОГО РУЗВТИЯ

ЗОНА ТРАНСПОРТНОЙ И ЖИЛИЩНО-ИНФРАСТРУКТУРЫ

- Т-1 ЗОНА ВОЗДУШНОГО ТРАНСПОРТА
- Т-2 ЗОНА ЖЕЛЕЗНОДОРОЖНОГО ТРАНСПОРТА
- Т-3 ЗОНА АВТОМОБИЛЬНОГО ТРАНСПОРТА (УЛИЦ ДОРЖ. АВТОСТОЯНОК, ГАРАЖЕЙ)
- Т-4 ГЛАВНЫЕ ПЕШЕХОДНЫЕ ЗОНЫ
- Т-5 ЗОНЫ ВОДНОГО ТРАНСПОРТА (ПРИСТАНИ)
- Т-6 ЗОНЫ ИНЖЕНЕРНОЙ ИНФРАСТРУКТУРЫ

ОБЩЕСТВЕННО-ДЕЛОВЫЕ ЗОНЫ

- О-1 ЦЕНТРАЛЬНАЯ ОБЩЕСТВЕННО-ДЕЛОВАЯ ЗОНА
- О-2 РАЙОННАЯ ОБЩЕСТВЕННО-ДЕЛОВАЯ ЗОНА
- О-3 ЗОНА ОБСЛУЖИВАНИЯ ЖИЛЫХ И ПРОЧИХ КОМПЛЕКСОВ
- О-4 ЗОНА ОБСЛУЖИВАНИЯ ПРОИЗВОДСТВЕННЫХ ОБЪЕКТОВ
- О-5 ЗОНА ОБСЛУЖИВАНИЯ ОБЪЕКТОВ ВНУТРЕННЕГО ТРАНСПОРТА

ОБЩЕСТВЕННО-ДЕЛОВЫЕ ЗОНЫ

- О-6 ЗОНА УЧРЕЖДЕНИЙ ЗАРЯДОВАНИЯ
- О-7 ЗОНА НАУЧНЫХ КОМПЛЕКСОВ, ВЫСШЕЙ И СРЕДНИХ СПЕЦИАЛЬНЫХ УЧЕБНЫХ ЗАВЕДЕНИЙ
- О-8 ЗОНА КУЛЬТУРНО-РЕЗЕРВНЫХ И
- О-9 ЗОНА ПАМЯТНИКОВ ИСТОРИИ И КУЛЬТУРЫ
- О-10 ЗОНА РЫНКОВ, ТОРГОВЫХ ЦЕНТРОВ, ЯРМАРОК
- О-11 ЗОНА СТАДИОНОВ И СПОРТИВНЫХ КОМПЛЕКСОВ
- О-12 ЗОНА УЧРЕЖДЕНИЙ ОДОБРИТЕЛЬНОГО ОДЫА

ЗОНЫ РЕКРЕАЦИОННОГО НАЗНАЧЕНИЯ

- Р-1 ЗОНА ПАРКОВ, САДОВ, БУЛЬВАРОВ, СЕВЕРОВ
- Р-2 ЗОНА ГОРОДСКИХ, СОПРЯЖЕННЫХ ЛЕСОВ, НЕ ВОШЕДШИХ В ЗОНУ ПАРКОВ
- Р-3 ЗОНА ЛЕСОПАРКОВ

ЗОНЫ СПЕЦИАЛЬНОГО НАЗНАЧЕНИЯ

- С-1 ЗОНЫ КЛАДБИЩ И КРЕМАТОРИЯ
- С-2 ЗОНЫ СКЛАДИРОВАНИЯ ТВЕРДЫХ БЫТОВЫХ ОТХОДОВ И МУСОРОПЕРЕРАБАТЫВАЮЩЕГО ЗАВОДА
- С-3 ЗОНЫ ОЗЕЛЕНЕНИЯ
- С-4 САНИТАРНО-ЗАЩИТНЫЕ ЗОНЫ
- С-5 ЗОНА ПРИРОДНОГО ЛАНДШАФТА: ЗОНЫ ОВРАГОВ И КРУТЫХ СКЛОНОВ
- С-6 ЗОНЫ ЛУГОВ
- С-7 ЗОНЫ БОЛОТ
- С-8 ЗОНЫ НАРУШЕННОГО ЛАНДШАФТА (ПРЫСТОЯТНИ; ЗАВОШЕННЫХ КАРЬЕРОВ)
- С-9 ЗОНЫ ВОДНЫХ АКВАТОРИЙ

ЗОНА СЕЛЬСКОХОЗЯЙСТВЕННОГО ИСПОЛЬЗОВАНИЯ

- СХ-1 ЗОНА САДОВОДСТВА
- СХ-2 ЗОНА РАСТЕНИЕВОДСТВА

ПРОИЗВОДСТВЕННЫЕ ЗОНЫ

- П-1 ЗОНА ПРЕДПРИЯТИЙ I-II КЛАССА ВРЕДНОСТИ
- П-2 ЗОНА ПРЕДПРИЯТИЙ III-IV КЛАССА ВРЕДНОСТИ
- П-3 ЗОНА ПРЕДПРИЯТИЙ V КЛАССА ВРЕДНОСТИ И НЕ ИМЕЮЩИХ КЛАССА ВРЕДНОСТИ
- П-4 ЗОНА ИНВЕСТИЦИОННО-ПРОИЗВОДСТВЕННОГО РУЗВТИЯ

ЗОНА ТРАНСПОРТНОЙ И ЖИЛИЩНО-ИНФРАСТРУКТУРЫ

- Т-1 ЗОНА ВОЗДУШНОГО ТРАНСПОРТА
- Т-2 ЗОНА ЖЕЛЕЗНОДОРОЖНОГО ТРАНСПОРТА
- Т-3 ЗОНА АВТОМОБИЛЬНОГО ТРАНСПОРТА (УЛИЦ ДОРЖ. АВТОСТОЯНОК, ГАРАЖЕЙ)
- Т-4 ГЛАВНЫЕ ПЕШЕХОДНЫЕ ЗОНЫ
- Т-5 ЗОНЫ ВОДНОГО ТРАНСПОРТА (ПРИСТАНИ)
- Т-6 ЗОНЫ ИНЖЕНЕРНОЙ ИНФРАСТРУКТУРЫ

ЗОНА ЛЕСОХОЗЯЙСТВЕННОГО НАЗНАЧЕНИЯ: ЛЕСОПОИМНИКИ

- Л-1 ЗОНА САДОВОДСТВА
- Л-2 ЗОНА РАСТЕНИЕВОДСТВА

ОБЩЕСТВЕННО-ДЕЛОВЫЕ ЗОНЫ

- О-1 ЦЕНТРАЛЬНАЯ ОБЩЕСТВЕННО-ДЕЛОВАЯ ЗОНА
- О-2 РАЙОННАЯ ОБЩЕСТВЕННО-ДЕЛОВАЯ ЗОНА
- О-3 ЗОНА ОБСЛУЖИВАНИЯ ЖИЛЫХ И ПРОЧИХ КОМПЛЕКСОВ
- О-4 ЗОНА ОБСЛУЖИВАНИЯ ПРОИЗВОДСТВЕННЫХ ОБЪЕКТОВ
- О-5 ЗОНА ОБСЛУЖИВАНИЯ ОБЪЕКТОВ ВНУТРЕННЕГО ТРАНСПОРТА
- О-6 ЗОНА УЧРЕЖДЕНИЙ ЗАРЯДОВАНИЯ
- О-7 ЗОНА НАУЧНЫХ КОМПЛЕКСОВ, ВЫСШЕЙ И СРЕДНИХ СПЕЦИАЛЬНЫХ УЧЕБНЫХ ЗАВЕДЕНИЙ
- О-8 ЗОНА КУЛЬТУРНО-РЕЗЕРВНЫХ И
- О-9 ЗОНА ПАМЯТНИКОВ ИСТОРИИ И КУЛЬТУРЫ
- О-10 ЗОНА РЫНКОВ, ТОРГОВЫХ ЦЕНТРОВ, ЯРМАРОК
- О-11 ЗОНА СТАДИОНОВ И СПОРТИВНЫХ КОМПЛЕКСОВ
- О-12 ЗОНА УЧРЕЖДЕНИЙ ОДОБРИТЕЛЬНОГО ОДЫА









Продолжение. Начало на 9 стр.






Приложение к решению совета
депутатов города Белгорода
от _____ № _____

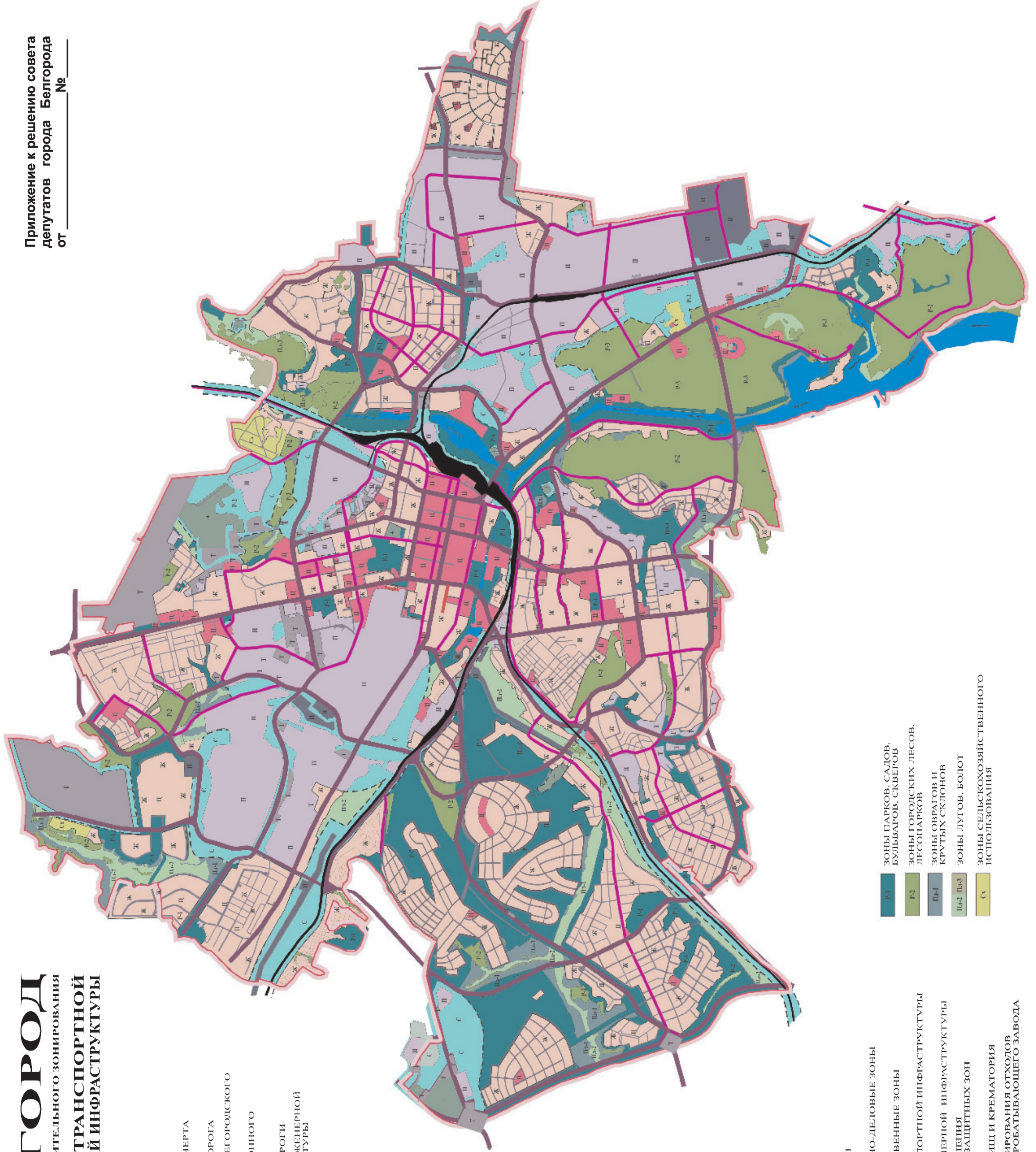
БЕЛГОРОД

КАРТА ГРАДОСТРОИТЕЛЬНОГО ЗОНИРОВАНИЯ
КАРТА ЗОН ТРАНСПОРТНОЙ
И ИНЖЕНЕРНОЙ ИНФРАСТРУКТУРЫ

-  ГОРОДСКАЯ ЧЕРТА
-  ЖЕЛЕЗНАЯ ДОРОГА
-  ДОРОГИ ОБЩЕГОРОДСКОГО ЗНАЧЕНИЯ
-  ДОРОГИ РАЙОННОГО ЗНАЧЕНИЯ
-  МЕСТНЫЕ ДОРОГИ
-  ОБЪЕКТЫ ИНЖЕНЕРНОЙ ИНФРАСТРУКТУРЫ

-  ЖИЛЬНЫЕ ЗОНЫ
-  ОБЩЕСТВЕННО-ДЕЛОВЫЕ ЗОНЫ
-  ПРОИЗВОДСТВЕННЫЕ ЗОНЫ
-  ЗОНЫ ТРАНСПОРТНОЙ ИНФРАСТРУКТУРЫ
-  ЗОНЫ ИНЖЕНЕРНОЙ ИНФРАСТРУКТУРЫ
-  ЗОНЫ ОЗЕЛЕНЕНИЯ САНИТАРНО-ЗАЩИТНЫХ ЗОН
-  ЗОНА КЛАДИЩ И КРЕМАТОРИЯ
-  ЗОНА СКЛАДИРОВАНИЯ ОТХОДОВ И МУСОПЕРЕРАБАТЫВАЮЩЕГО ЗАВОДА

-  Р-1 ЗОНЫ ПАРКОВ, САДОВ, БУЛЬВАРОВ, СКВЕРОВ
-  Р-2 ЗОНЫ ГОРОДСКИХ ЛЕСОВ, ЛЕСОПАРКОВ
-  П-1 ЗОНЫ ОВРАГОВ И КРУТЫХ СКЛОНОВ
-  П-2 П-3 ЗОНЫ ЛУГОВ, БОЛОТ
-  С ЗОНЫ СЕЛЬСКОХОЗЯЙСТВЕННОГО ИСПОЛЬЗОВАНИЯ



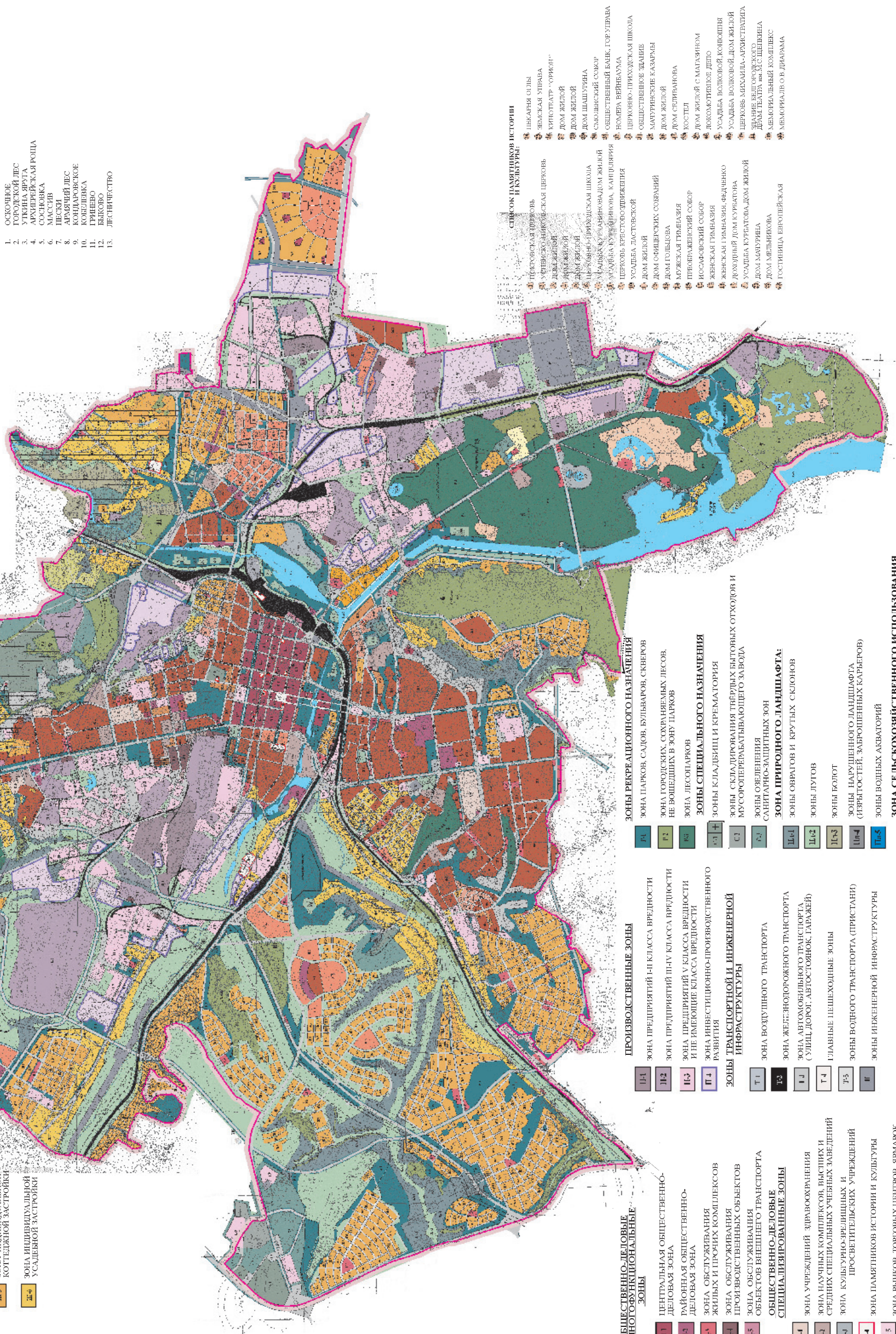
БЕЛГОРОД
ПРАВИЛА ЗЕМЛЕПОЛЬЗОВАНИЯ И ЗАСТРОЙКИ
КАРТА ГРАДОСТРОИТЕЛЬНОГО
ЗОНИРОВАНИЯ
ОСНОВНОЙ ЧЕРТЕЖ

Приложение к решению совета
депутатов города Белгорода
от №

- ЖИЛЫЕ ЗОНЫ**
- Ж-1 ЗОНА МНОГОЭТАЖНОЙ ЗАСТРОЙКИ
 - Ж-2 ЗОНА ЗАСТРОЙКИ СМЕШАННОЙ ЭТАЖНОСТИ
 - Ж-3 ЗОНА МАЛОЭТАЖНОЙ ЗАСТРОЙКИ
 - Ж-4 ЗОНА СПЕЦИФИЦИРОВАННОЙ КОТТЕДЖНОЙ ЗАСТРОЙКИ
 - Ж-5 ЗОНА ИНДИВИДУАЛЬНОЙ КОТТЕДЖНОЙ ЗАСТРОЙКИ
 - Ж-6 ЗОНА ИНДИВИДУАЛЬНОЙ УСАДЬБЕННОЙ ЗАСТРОЙКИ

- ОСООБХОЖАЕМЫЕ ПРИРОДНЫЕ ТЕРРИТОРИИ**
1. ОСКОЧНОЕ
 2. ГОРОДСКОЙ ЛЕС
 3. КУЛЬТУРНО-ИСТОРИЧЕСКАЯ ПАМЯТНИКОВАЯ ЗОНА
 4. СОСНОВА
 5. МАССИВ
 6. ШЕСКИ
 7. АРМЯЦКИЙ ЛЕС
 8. КОММУНАЛЬНО-ПАРКОВЫЙ МАССИВ
 9. ГРИНЕВО
 10. БАКОВО
 11. ЛЕСНИЧЕСТВО
 - 12.
 - 13.

- ГРАНИЦЫ**
- ГОРОДСКАЯ ЧЕРТА
 - ГРАНИЦА ЗОНЫ ПОДЪЕМА
 - ГРАНИЦА ПУШКОВИЧЕЙ ЗОНЫ
 - ГРАНИЦА САНИТАРНО-ЗАЩИТНОЙ ЗОНЫ
 - ГРАНИЦА ОСООБХОЖАЕМЫХ ПРИРОДНЫХ ОБЪЕКТОВ
 - ГРАНИЦА ВОДОСХРАНИТЕЛЬНОЙ ЗОНЫ
 - ГРАНИЦА САНИТАРНО-ЗАЩИТНОЙ ЗОНЫ ОТ МАГИСТРАЛЬНОГО ГАЗОВОДОДА
 - ЗАПРЕЩЕНИЕ СТРОИТЕЛЬСТВА В ЗОНЕ ПОДЪЕМА
 - ЖИЛЫЕ ЗОНЫ ТРЕХЭТАЖНОГО МАССОВОГО МЕР
 - ЗАПРЕЩЕНИЕ ВОДОСТОЯТЕЛЬНОСТИ И РЕКОНСТРУКЦИИ СУЩЕСТВУЮЩЕГО ЖИЛИЩНОГО ФОНДА В ПРЕДЕЛАХ СЗЗ



- ОБЩЕСТВЕННО-ДЕЛОВЫЕ МНОГОФУНКЦИОНАЛЬНЫЕ ЗОНЫ**
- П-1 ЦЕНТРАЛЬНАЯ ОБЩЕСТВЕННО-ДЕЛОВАЯ ЗОНА
 - П-2 РАЙОННАЯ ОБЩЕСТВЕННО-ДЕЛОВАЯ ЗОНА
 - П-3 ЗОНА ОБСЛУЖИВАНИЯ ЖИЛЫХ И ПРОЧИХ КОМПЛЕКСОВ
 - П-4 ЗОНА ОБСЛУЖИВАНИЯ ПРОМЫШЛЕННЫХ ОБЪЕКТОВ
 - П-5 ЗОНА ОБСЛУЖИВАНИЯ ОБЪЕКТОВ ВНЕШНЕГО ТРАНСПОРТА
 - П-6 ЗОНА ОБЩЕСТВЕННО-ДЕЛОВЫХ СПЕЦИАЛИЗИРОВАННЫХ ЗОН
 - П-7 ЗОНА УЧРЕЖДЕНИЙ здравоохранения
 - П-8 ЗОНА НАУЧНЫХ КОМПЛЕКСОВ, ВЫСШИХ И СРЕДНИХ СПЕЦИАЛЬНЫХ УЧЕБНЫХ ЗАВЕДЕНИЙ
 - П-9 ЗОНА КУЛЬТУРНО-ЗРЕЛИЩНЫХ И ПРОСВЕТИТЕЛЬСКИХ УЧРЕЖДЕНИЙ
 - П-10 ЗОНА ПАМЯТНИКОВ ИСТОРИИ И КУЛЬТУРЫ
 - П-11 ЗОНА РЫНКОВ, ТОРГОВЫХ ЦЕНТРОВ, ЯРМАРОК
 - П-12 ЗОНА СТАДИОНОВ И СПОРТИВНЫХ КОМПЛЕКСОВ
 - П-13 ЗОНА УЧРЕЖДЕНИЙ ОБРАЗОВАТЕЛЬНОГО ОТДЫХА
- ПРОИЗВОДСТВЕННЫЕ ЗОНЫ**
- П-14 ЗОНА ПРЕДПРИЯТИЙ I-II КЛАССА ВРЕДНОСТИ
 - П-15 ЗОНА ПРЕДПРИЯТИЙ III КЛАССА ВРЕДНОСТИ И НЕ ИМЕЮЩИХ КЛАССА ВРЕДНОСТИ
 - П-16 ЗОНА ИНВЕСТИЦИОННО-ПРОИЗВОДСТВЕННОГО РАЗВИТИЯ
 - П-17 ЗОНА ТРАНСПОРТНОЙ И ИНЖЕНЕРНОЙ ИНФРАСТРУКТУРЫ
 - П-18 ЗОНА ВОЗДУШНОГО ТРАНСПОРТА
 - П-19 ЗОНА ЖЕЛЕЗНОДОРОЖНОГО ТРАНСПОРТА
 - П-20 ЗОНА АВТОМОБИЛЬНОГО ТРАНСПОРТА (УЛИЦ, ДОРОГ, АВТОСТОЯНОК, ГАРАЖЕЙ)
 - П-21 ГЛАВНЫЕ ПЕШЕХОДНЫЕ ЗОНЫ
 - П-22 ЗОНЫ ВОДНОГО ТРАНСПОРТА (ПРИСТАНИ)
 - П-23 ЗОНЫ ИНЖЕНЕРНОЙ ИНФРАСТРУКТУРЫ
 - П-24 ЗОНЫ ЛЕСОХОЗЯЙСТВЕННОГО НАЗНАЧЕНИЯ: ЛЕСОЦИТОМНИКИ
- ЗОНЫ РЕКРЕАЦИОННОГО НАЗНАЧЕНИЯ**
- Р-1 ЗОНА ПАРКОВ, САДОВ, БУЛЬВАРОВ, СКВЕРОВ
 - Р-2 ЗОНА ГОРОДСКИХ, СОХРАНИАЕМЫХ ЛЕСОВ, НЕ ВОШЕДШИХ В ЗОНУ ПАРКОВ
 - Р-3 ЗОНА ЛЕСОПАРКОВ
 - Р-4 ЗОНЫ СПЕЦИАЛЬНОГО НАЗНАЧЕНИЯ
 - Р-5 ЗОНЫ СКЛАДИРОВАНИЯ ТЯЖЕЛЫХ ВЫГОННЫХ ОТХОДОВ И МУСОРОПЕРЕРАБАТЫВАЮЩЕГО ЗАВОДА
 - Р-6 ЗОНЫ ОЗЕЛЕНЕНИЯ
 - Р-7 САНИТАРНО-ЗАЩИТНЫЕ ЗОНЫ
 - Р-8 ЗОНА ПРИРОДНОГО ЛАНДШАФТА: ЗОНЫ ОВРАТОВ И КРУТЫХ СКЛОНОВ
 - Р-9 ЗОНЫ ЛУГОВ
 - Р-10 ЗОНЫ БОЛОТ
 - Р-11 ЗОНА НАРУШЕННОГО ЛАНДШАФТА (ЗЕРКАЛОСТЕЙ, ЗАРОСЛЕННЫХ КАБРЕРОВ)
 - Р-12 ЗОНЫ ВОДНЫХ АБЪЕКТОРОВ
 - Р-13 ЗОНА САДОВОДСТВА
 - Р-14 ЗОНЫ РАСТЕНИЕВОДСТВА
- ЗОНЫ СПЕЦИАЛЬНОГО НАЗНАЧЕНИЯ**
- С-1 ЗОНА КЛАДБИЩ И КРЕМАТОРИЯ
 - С-2 ЗОНА СПЕЦИАЛИЗИРОВАННОЙ ЖИЛИЩНОЙ ЗАСТРОЙКИ
 - С-3 ЗОНА КУЛЬТУРНО-ИСТОРИЧЕСКАЯ ШКОЛА
 - С-4 ЗОНА КУЛЬТУРНО-ИСТОРИЧЕСКАЯ ШКОЛА
 - С-5 ЗОНА КУЛЬТУРНО-ИСТОРИЧЕСКАЯ ШКОЛА
 - С-6 ЗОНА КУЛЬТУРНО-ИСТОРИЧЕСКАЯ ШКОЛА
 - С-7 ЗОНА КУЛЬТУРНО-ИСТОРИЧЕСКАЯ ШКОЛА
 - С-8 ЗОНА КУЛЬТУРНО-ИСТОРИЧЕСКАЯ ШКОЛА
 - С-9 ЗОНА КУЛЬТУРНО-ИСТОРИЧЕСКАЯ ШКОЛА
 - С-10 ЗОНА КУЛЬТУРНО-ИСТОРИЧЕСКАЯ ШКОЛА
 - С-11 ЗОНА КУЛЬТУРНО-ИСТОРИЧЕСКАЯ ШКОЛА
 - С-12 ЗОНА КУЛЬТУРНО-ИСТОРИЧЕСКАЯ ШКОЛА
 - С-13 ЗОНА КУЛЬТУРНО-ИСТОРИЧЕСКАЯ ШКОЛА
 - С-14 ЗОНА КУЛЬТУРНО-ИСТОРИЧЕСКАЯ ШКОЛА
 - С-15 ЗОНА КУЛЬТУРНО-ИСТОРИЧЕСКАЯ ШКОЛА
 - С-16 ЗОНА КУЛЬТУРНО-ИСТОРИЧЕСКАЯ ШКОЛА
 - С-17 ЗОНА КУЛЬТУРНО-ИСТОРИЧЕСКАЯ ШКОЛА
 - С-18 ЗОНА КУЛЬТУРНО-ИСТОРИЧЕСКАЯ ШКОЛА
 - С-19 ЗОНА КУЛЬТУРНО-ИСТОРИЧЕСКАЯ ШКОЛА
 - С-20 ЗОНА КУЛЬТУРНО-ИСТОРИЧЕСКАЯ ШКОЛА
 - С-21 ЗОНА КУЛЬТУРНО-ИСТОРИЧЕСКАЯ ШКОЛА
 - С-22 ЗОНА КУЛЬТУРНО-ИСТОРИЧЕСКАЯ ШКОЛА
 - С-23 ЗОНА КУЛЬТУРНО-ИСТОРИЧЕСКАЯ ШКОЛА
 - С-24 ЗОНА КУЛЬТУРНО-ИСТОРИЧЕСКАЯ ШКОЛА
 - С-25 ЗОНА КУЛЬТУРНО-ИСТОРИЧЕСКАЯ ШКОЛА
 - С-26 ЗОНА КУЛЬТУРНО-ИСТОРИЧЕСКАЯ ШКОЛА
 - С-27 ЗОНА КУЛЬТУРНО-ИСТОРИЧЕСКАЯ ШКОЛА
 - С-28 ЗОНА КУЛЬТУРНО-ИСТОРИЧЕСКАЯ ШКОЛА
 - С-29 ЗОНА КУЛЬТУРНО-ИСТОРИЧЕСКАЯ ШКОЛА
 - С-30 ЗОНА КУЛЬТУРНО-ИСТОРИЧЕСКАЯ ШКОЛА
 - С-31 ЗОНА КУЛЬТУРНО-ИСТОРИЧЕСКАЯ ШКОЛА
 - С-32 ЗОНА КУЛЬТУРНО-ИСТОРИЧЕСКАЯ ШКОЛА
 - С-33 ЗОНА КУЛЬТУРНО-ИСТОРИЧЕСКАЯ ШКОЛА
 - С-34 ЗОНА КУЛЬТУРНО-ИСТОРИЧЕСКАЯ ШКОЛА
 - С-35 ЗОНА КУЛЬТУРНО-ИСТОРИЧЕСКАЯ ШКОЛА
 - С-36 ЗОНА КУЛЬТУРНО-ИСТОРИЧЕСКАЯ ШКОЛА
 - С-37 ЗОНА КУЛЬТУРНО-ИСТОРИЧЕСКАЯ ШКОЛА
 - С-38 ЗОНА КУЛЬТУРНО-ИСТОРИЧЕСКАЯ ШКОЛА
 - С-39 ЗОНА КУЛЬТУРНО-ИСТОРИЧЕСКАЯ ШКОЛА
 - С-40 ЗОНА КУЛЬТУРНО-ИСТОРИЧЕСКАЯ ШКОЛА
 - С-41 ЗОНА КУЛЬТУРНО-ИСТОРИЧЕСКАЯ ШКОЛА
 - С-42 ЗОНА КУЛЬТУРНО-ИСТОРИЧЕСКАЯ ШКОЛА
 - С-43 ЗОНА КУЛЬТУРНО-ИСТОРИЧЕСКАЯ ШКОЛА
 - С-44 ЗОНА КУЛЬТУРНО-ИСТОРИЧЕСКАЯ ШКОЛА
 - С-45 ЗОНА КУЛЬТУРНО-ИСТОРИЧЕСКАЯ ШКОЛА
 - С-46 ЗОНА КУЛЬТУРНО-ИСТОРИЧЕСКАЯ ШКОЛА
 - С-47 ЗОНА КУЛЬТУРНО-ИСТОРИЧЕСКАЯ ШКОЛА
 - С-48 ЗОНА КУЛЬТУРНО-ИСТОРИЧЕСКАЯ ШКОЛА
 - С-49 ЗОНА КУЛЬТУРНО-ИСТОРИЧЕСКАЯ ШКОЛА
 - С-50 ЗОНА КУЛЬТУРНО-ИСТОРИЧЕСКАЯ ШКОЛА
 - С-51 ЗОНА КУЛЬТУРНО-ИСТОРИЧЕСКАЯ ШКОЛА
 - С-52 ЗОНА КУЛЬТУРНО-ИСТОРИЧЕСКАЯ ШКОЛА
 - С-53 ЗОНА КУЛЬТУРНО-ИСТОРИЧЕСКАЯ ШКОЛА
 - С-54 ЗОНА КУЛЬТУРНО-ИСТОРИЧЕСКАЯ ШКОЛА
 - С-55 ЗОНА КУЛЬТУРНО-ИСТОРИЧЕСКАЯ ШКОЛА
 - С-56 ЗОНА КУЛЬТУРНО-ИСТОРИЧЕСКАЯ ШКОЛА
 - С-57 ЗОНА КУЛЬТУРНО-ИСТОРИЧЕСКАЯ ШКОЛА
 - С-58 ЗОНА КУЛЬТУРНО-ИСТОРИЧЕСКАЯ ШКОЛА
 - С-59 ЗОНА КУЛЬТУРНО-ИСТОРИЧЕСКАЯ ШКОЛА
 - С-60 ЗОНА КУЛЬТУРНО-ИСТОРИЧЕСКАЯ ШКОЛА
 - С-61 ЗОНА КУЛЬТУРНО-ИСТОРИЧЕСКАЯ ШКОЛА
 - С-62 ЗОНА КУЛЬТУРНО-ИСТОРИЧЕСКАЯ ШКОЛА
 - С-63 ЗОНА КУЛЬТУРНО-ИСТОРИЧЕСКАЯ ШКОЛА
 - С-64 ЗОНА КУЛЬТУРНО-ИСТОРИЧЕСКАЯ ШКОЛА
 - С-65 ЗОНА КУЛЬТУРНО-ИСТОРИЧЕСКАЯ ШКОЛА
 - С-66 ЗОНА КУЛЬТУРНО-ИСТОРИЧЕСКАЯ ШКОЛА
 - С-67 ЗОНА КУЛЬТУРНО-ИСТОРИЧЕСКАЯ ШКОЛА
 - С-68 ЗОНА КУЛЬТУРНО-ИСТОРИЧЕСКАЯ ШКОЛА
 - С-69 ЗОНА КУЛЬТУРНО-ИСТОРИЧЕСКАЯ ШКОЛА
 - С-70 ЗОНА КУЛЬТУРНО-ИСТОРИЧЕСКАЯ ШКОЛА
 - С-71 ЗОНА КУЛЬТУРНО-ИСТОРИЧЕСКАЯ ШКОЛА
 - С-72 ЗОНА КУЛЬТУРНО-ИСТОРИЧЕСКАЯ ШКОЛА
 - С-73 ЗОНА КУЛЬТУРНО-ИСТОРИЧЕСКАЯ ШКОЛА
 - С-74 ЗОНА КУЛЬТУРНО-ИСТОРИЧЕСКАЯ ШКОЛА
 - С-75 ЗОНА КУЛЬТУРНО-ИСТОРИЧЕСКАЯ ШКОЛА
 - С-76 ЗОНА КУЛЬТУРНО-ИСТОРИЧЕСКАЯ ШКОЛА
 - С-77 ЗОНА КУЛЬТУРНО-ИСТОРИЧЕСКАЯ ШКОЛА
 - С-78 ЗОНА КУЛЬТУРНО-ИСТОРИЧЕСКАЯ ШКОЛА
 - С-79 ЗОНА КУЛЬТУРНО-ИСТОРИЧЕСКАЯ ШКОЛА
 - С-80 ЗОНА КУЛЬТУРНО-ИСТОРИЧЕСКАЯ ШКОЛА
 - С-81 ЗОНА КУЛЬТУРНО-ИСТОРИЧЕСКАЯ ШКОЛА
 - С-82 ЗОНА КУЛЬТУРНО-ИСТОРИЧЕСКАЯ ШКОЛА
 - С-83 ЗОНА КУЛЬТУРНО-ИСТОРИЧЕСКАЯ ШКОЛА
 - С-84 ЗОНА КУЛЬТУРНО-ИСТОРИЧЕСКАЯ ШКОЛА
 - С-85 ЗОНА КУЛЬТУРНО-ИСТОРИЧЕСКАЯ ШКОЛА
 - С-86 ЗОНА КУЛЬТУРНО-ИСТОРИЧЕСКАЯ ШКОЛА
 - С-87 ЗОНА КУЛЬТУРНО-ИСТОРИЧЕСКАЯ ШКОЛА
 - С-88 ЗОНА КУЛЬТУРНО-ИСТОРИЧЕСКАЯ ШКОЛА
 - С-89 ЗОНА КУЛЬТУРНО-ИСТОРИЧЕСКАЯ ШКОЛА
 - С-90 ЗОНА КУЛЬТУРНО-ИСТОРИЧЕСКАЯ ШКОЛА
 - С-91 ЗОНА КУЛЬТУРНО-ИСТОРИЧЕСКАЯ ШКОЛА
 - С-92 ЗОНА КУЛЬТУРНО-ИСТОРИЧЕСКАЯ ШКОЛА
 - С-93 ЗОНА КУЛЬТУРНО-ИСТОРИЧЕСКАЯ ШКОЛА
 - С-94 ЗОНА КУЛЬТУРНО-ИСТОРИЧЕСКАЯ ШКОЛА
 - С-95 ЗОНА КУЛЬТУРНО-ИСТОРИЧЕСКАЯ ШКОЛА
 - С-96 ЗОНА КУЛЬТУРНО-ИСТОРИЧЕСКАЯ ШКОЛА
 - С-97 ЗОНА КУЛЬТУРНО-ИСТОРИЧЕСКАЯ ШКОЛА
 - С-98 ЗОНА КУЛЬТУРНО-ИСТОРИЧЕСКАЯ ШКОЛА
 - С-99 ЗОНА КУЛЬТУРНО-ИСТОРИЧЕСКАЯ ШКОЛА
 - С-100 ЗОНА КУЛЬТУРНО-ИСТОРИЧЕСКАЯ ШКОЛА
- СПИСОК ПАМЯТНИКОВ ИСТОРИИ И КУЛЬТУРЫ**
- 1. ШКАРНИ ОЛЫ
 - 2. ЗЕЛКАЯ УТРАВА
 - 3. КРИТОТЕАТР "ОРИОН"
 - 4. ДОМ ЖИЛОЙ
 - 5. ДОМ ЖИЛОЙ
 - 6. ДОМ ШАШУКИНА
 - 7. САМОШЕВСКОЕ СЕЛО
 - 8. ОБЩЕСТВЕННЫЙ БАЖ, ГОРУШКА
 - 9. ПЕРВОНО-ПРИХОДСКАЯ ШКОЛА
 - 10. ОБЩЕСТВЕННОЕ ЖАНИЕ
 - 11. МАУРИНСКИЕ КАЗАРМЫ
 - 12. ДОМ ЖИЛОЙ
 - 13. ДОМ СЕРБИАНОВА
 - 14. КОСТЕЛ
 - 15. ДОМ ЖИЛОЙ С МАГАРИНОМ
 - 16. ЛЮБОМИРСКОЕ ДЕТСТВО
 - 17. УСАДЬБА ВОЛКОВОЙ, КОЛОПНЯ
 - 18. УСАДЬБА ВОЛКОВОЙ, ДОМ ЖИЛОЙ
 - 19. ЦЕРКОВЬ АКАСИЛА-АРХИСТАВИА
 - 20. ЗДАНИЕ ВЕЛГОРОДСКОГО ДРАМА ТЕАТРА им. М.С. ПШЕЛКИНА
 - 21. МЕМОРИАЛЬНЫЙ КОМПЛЕКС
 - 22. МЕМОРИАЛЬНЫЙ ДИАРАМА
 - 23. ПЕРВОСЛАВСКАЯ ЦЕРКОВЬ
 - 24. ШКОЛА
 - 25. ШКОЛА
 - 26. ШКОЛА
 - 27. ШКОЛА
 - 28. ШКОЛА
 - 29. ШКОЛА
 - 30. ШКОЛА
 - 31. ШКОЛА
 - 32. ШКОЛА
 - 33. ШКОЛА
 - 34. ШКОЛА
 - 35. ШКОЛА
 - 36. ШКОЛА
 - 37. ШКОЛА
 - 38. ШКОЛА
 - 39. ШКОЛА
 - 40. ШКОЛА
 - 41. ШКОЛА
 - 42. ШКОЛА
 - 43. ШКОЛА
 - 44. ШКОЛА
 - 45. ШКОЛА
 - 46. ШКОЛА
 - 47. ШКОЛА
 - 48. ШКОЛА
 - 49. ШКОЛА
 - 50. ШКОЛА
 - 51. ШКОЛА
 - 52. ШКОЛА
 - 53. ШКОЛА
 - 54. ШКОЛА
 - 55. ШКОЛА
 - 56. ШКОЛА
 - 57. ШКОЛА
 - 58. ШКОЛА
 - 59. ШКОЛА
 - 60. ШКОЛА
 - 61. ШКОЛА
 - 62. ШКОЛА
 - 63. ШКОЛА
 - 64. ШКОЛА
 - 65. ШКОЛА
 - 66. ШКОЛА
 - 67. ШКОЛА
 - 68. ШКОЛА
 - 69. ШКОЛА
 - 70. ШКОЛА
 - 71. ШКОЛА
 - 72. ШКОЛА
 - 73. ШКОЛА
 - 74. ШКОЛА
 - 75. ШКОЛА
 - 76. ШКОЛА
 - 77. ШКОЛА
 - 78. ШКОЛА
 - 79. ШКОЛА
 - 80. ШКОЛА
 - 81. ШКОЛА
 - 82. ШКОЛА
 - 83. ШКОЛА
 - 84. ШКОЛА
 - 85. ШКОЛА
 - 86. ШКОЛА
 - 87. ШКОЛА
 - 88. ШКОЛА
 - 89. ШКОЛА
 - 90. ШКОЛА
 - 91. ШКОЛА
 - 92. ШКОЛА
 - 93. ШКОЛА
 - 94. ШКОЛА
 - 95. ШКОЛА
 - 96. ШКОЛА
 - 97. ШКОЛА
 - 98. ШКОЛА
 - 99. ШКОЛА
 - 100. ШКОЛА

Продолжение. Начало на 9 стр.

Приложение к решению совета депутатов города Белгорода от №

СПИСОК ПАМЯТНИКОВ ИСТОРИИ И КУЛЬТУРЫ:

- 1 ПОКРОВСКАЯ ЦЕРКОВЬ
- 2 Успенско-Никольская церковь
- 3 Дом жилой
- 4 Дом жилой
- 5 Дом жилой
- 6 Церковно-приходская школа
- 7 Усадьба Курчанинова дом жилой
- 8 Усадьба Курчанинова, канцелярия
- 9 Церковь Крестовоздвижения
- 10 Усадьба Ластовской
- 11 Дом жилой
- 12 Дом офицерских собраний
- 13 Дом Гольцова
- 14 Мужская гимназия
- 15 Преображенский собор
- 16 Исааковский собор
- 17 Женская гимназия
- 18 Женская гимназия, федченко
- 19 Доходный дом Курбатова
- 20 Усадьба Курбатова дом жилой
- 21 Мамуркина
- 22 Мельникова
- 23 Гостиница европейская
- 24 Пекарня оглы
- 25 Земская управа
- 26 Кинотеатр "Орион"
- 27 Дом жилой
- 28 Дом жилой
- 29 Дом Шашурина
- 30 Смоленский собор
- 31 Общественный банк, горуправа
- 32 Номера Вейнбаума
- 33 Церковно-приходская школа
- 34 Общественное здание
- 35 Мануригские казармы
- 36 Дом жилой
- 37 Дом Селиванова
- 38 Костел
- 39 Дом жилой с магазином
- 40 Локомотивное лето
- 41 Усадьба Волковой, конюшня
- 42 Усадьба Волковой, дом жилой
- 43 Церковь Михаила-Архангела
- 44 Здание Белгородского драмтеатра им. М.С.Щепкина
- 45 Мемориальный комплекс
- 46 Мемориалт.в.о.в. Диарамы

ОСОБО ОХРАНЯЕМЫЕ ПРИРОДНЫЕ ТЕРРИТОРИИ

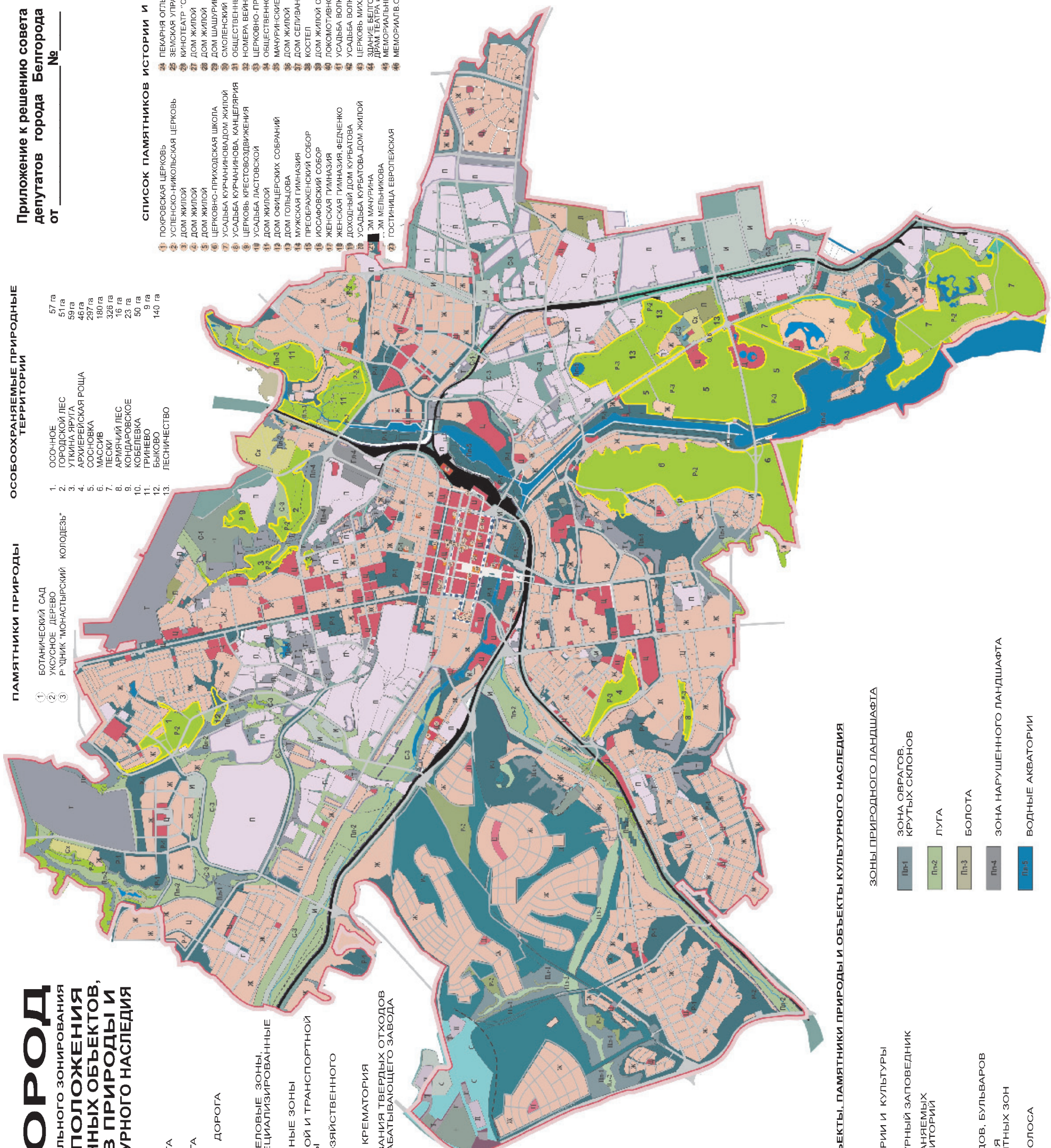
1. ОСОЧНОЕ 57 га
2. ГОРОДСКОЙ ЛЕС 51 га
3. УТКИНА ЯРУГА 59 га
4. АРХИЕРЕЙСКАЯ РОЩА 46 га
5. СОСНОВКА 297 га
6. МАССИВ 180 га
7. ПЕСКИ 326 га
8. АРМЯЧИЙ ЛЕС 16 га
9. КОНДАРОВСКОЕ 23 га
10. КОБЕЛЕВКА 50 га
11. ГРИНЕВО 9 га
12. БЫКОВО 140 га
13. ЛЕСНИЧЕСТВО

ПАМЯТНИКИ ПРИРОДЫ

1. БОТАНИЧЕСКИЙ САД
2. УКУСНОЕ ДЕРЕВО
3. Р-ДНИК "МОНАСТЫРСКИЙ колодезь"

БЕЛГОРОД
КАРТА ГРАДОСТРОИТЕЛЬНОГО ЗОНИРОВАНИЯ
СХЕМА РАСПОЛОЖЕНИЯ ПРИРОДООХРАННЫХ ОБЪЕКТОВ, ПАМЯТНИКОВ ПРИРОДЫ И ОБЪЕКТОВ КУЛЬТУРНОГО НАСЛЕДИЯ

- ГОРОДСКАЯ ЧЕРТА
- ЖЕЛЕЗНАЯ ДОРОГА
- АВТОМОБИЛЬНАЯ ДОРОГА
- ЖИЛЫЕ ЗОНЫ
- ОБЩЕСТВЕННО-ДЕЛОВЫЕ ЗОНЫ, В ТОМ ЧИСЛЕ СПЕЦИАЛИЗИРОВАННЫЕ
- ПРОИЗВОДСТВЕННЫЕ ЗОНЫ
- ЗОНЫ ИНЖЕНЕРНОЙ И ТРАНСПОРТНОЙ ИНФРАСТРУКТУРЫ
- ЗОНЫ СЕЛЬСКОХОЗЯЙСТВЕННОГО ИСПОЛЬЗОВАНИЯ
- ЗОНА КЛАДЕЙ И КРЕМАТОРИЯ
- ЗОНА СКЛАДИРОВАНИЯ ТВЕРДЫХ ОТХОДОВ И МУСОРОПЕРЕРАБАТЫВАЮЩЕГО ЗАВОДА



ПРИРОДООХРАННЫЕ ОБЪЕКТЫ, ПАМЯТНИКИ ПРИРОДЫ И ОБЪЕКТЫ КУЛЬТУРНОГО НАСЛЕДИЯ

- ПАМЯТНИКИ ИСТОРИИ И КУЛЬТУРЫ
- ИСТОРИКО-КУЛЬТУРНЫЙ ЗАПОВЕДНИК
- ЗОНА ОСОБО ОХРАНЯЕМЫХ ПРИРОДНЫХ ТЕРРИТОРИЙ
- ЗОНЫ ЛЕСОВ
- ЗОНА ПАРКОВ, САДОВ, БУЛЬВАРОВ
- ЗОНЫ ОЗЕЛЕНЕНИЯ САНИТАРНО-ЗАЩИТНЫХ ЗОН
- ВОДООХРАННАЯ ПОЛОСА
- ЗОНЫ ПРИРОДНОГО ЛАНДШАФТА
- ЗОНА ОБРАТОВ, КРУТЫХ СКЛОНОВ
- ЛУГА
- БОЛОТА
- ЗОНА НАРУШЕННОГО ЛАНДШАФТА
- ВОДНЫЕ АКВАТОРИИ

Приложение к решению совета
депутатов города Белгорода
от № _____






БЕЛГОРОД

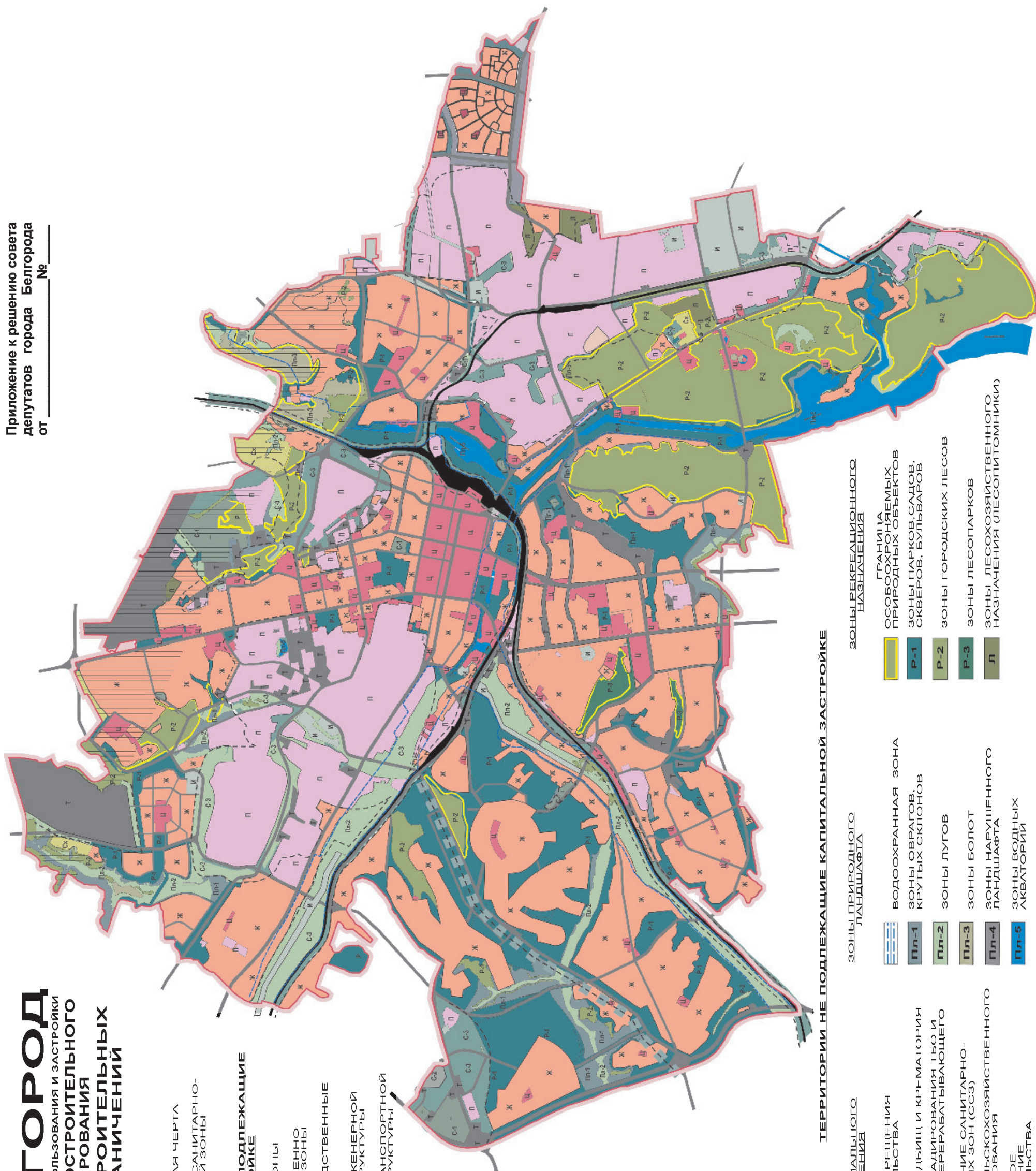
ПРАВИЛА ЗЕМЛЕПОЛЬЗОВАНИЯ И ЗАСТРОЙКИ
КАРТА ГРАДОСТРОИТЕЛЬНОГО
ЗОНИРОВАНИЯ
СХЕМА СТРОИТЕЛЬНЫХ
ОГРАНИЧЕНИЙ

ГРАНИЦЫ

-  ГОРОДСКАЯ ЧЕРТА
-  ГРАНИЦА САНИТАРНО-ЗАЩИТНОЙ ЗОНЫ







ТЕРРИТОРИИ ПОДЛЕЖАЩИЕ ЗАСТРОЙКЕ

-  ЖИЛЬНЫЕ ЗОНЫ
-  ОБЩЕСТВЕННО-ДЕЛОВЫЕ ЗОНЫ
-  ПРОИЗВОДСТВЕННЫЕ ЗОНЫ
-  ЗОНЫ ИНЖЕНЕРНОЙ ИНФРАСТРУКТУРЫ
-  ЗОНЫ ТРАНСПОРТНОЙ ИНФРАСТРУКТУРЫ








ТЕРРИТОРИИ НЕ ПОДЛЕЖАЩИЕ КАПИТАЛЬНОЙ ЗАСТРОЙКЕ






ЗОНЫ СПЕЦИАЛЬНОГО НАЗНАЧЕНИЯ

-  ЗОНЫ ЗАПРЕЩЕНИЯ СТРОИТЕЛЬСТВА
-  ЗОНЫ КЛАДБИЩ И КРЕМАТОРИЯ
-  ЗОНЫ СКЛАДИРОВАНИЯ ТБО И МУСОРОПЕРЕРАБАТЫВАЮЩЕГО ЗАВОДА
-  ОЗЕЛЕНЕНИЕ САНИТАРНО-ЗАЩИТНЫХ ЗОН (ССЗ)
-  ЗОНЫ СЕЛЬСКОХОЗЯЙСТВЕННОГО ИСПОЛЬЗОВАНИЯ
-  ВРЕМЕННОЕ ЗАПРЕЩЕНИЕ СТРОИТЕЛЬСТВА

ЗОНЫ ПРИРОДНОГО ЛАНДШАФТА

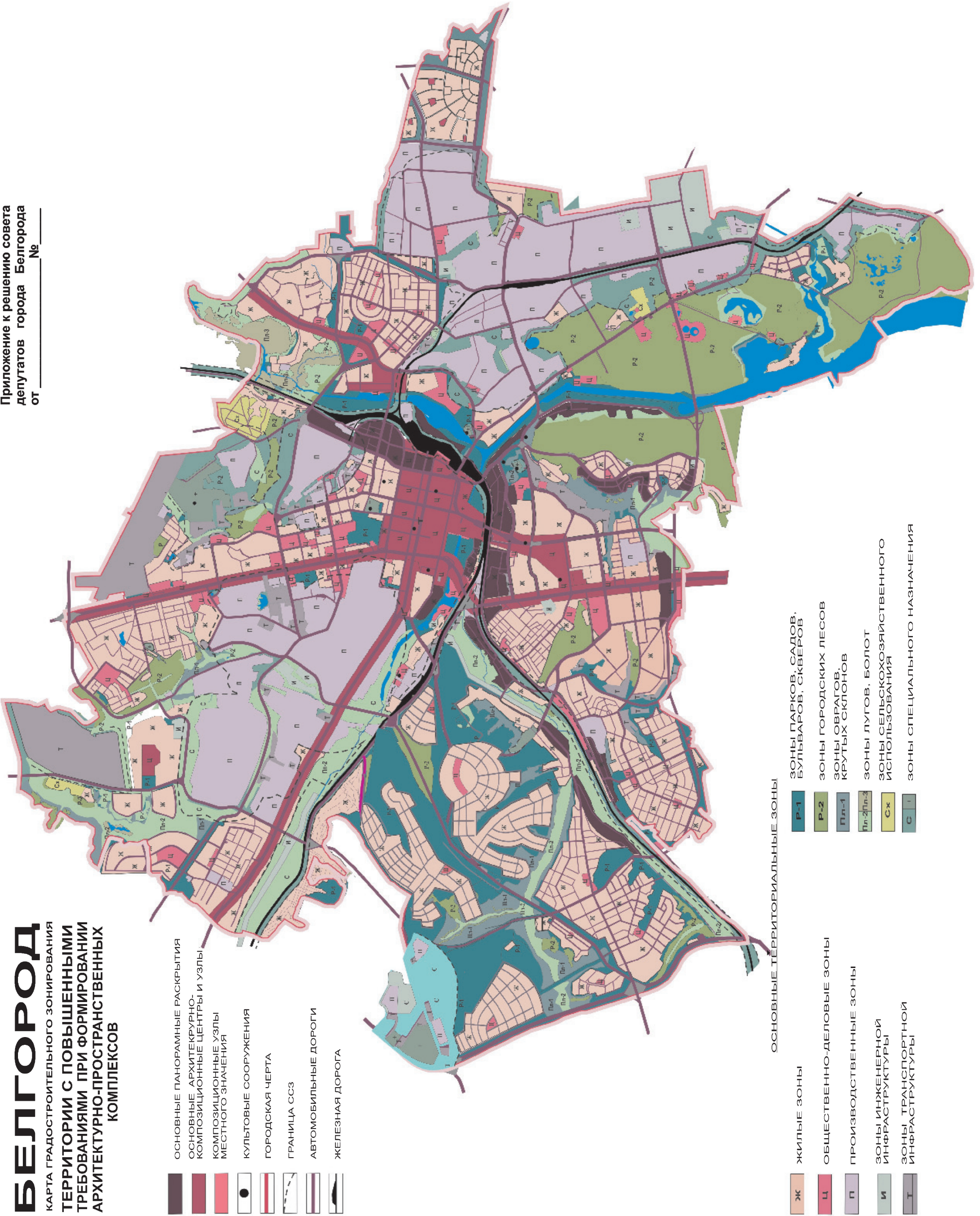
-  ВОДООХРАННАЯ ЗОНА КРУТЫХ СКЛОНОВ
-  ЗОНЫ ЛУГОВ
-  ЗОНЫ БОЛОТ
-  ЗОНЫ НАРУШЕННОГО ЛАНДШАФТА
-  ЗОНЫ ВОДНЫХ АКВАТОРИЙ

ЗОНЫ РЕКРЕАЦИОННОГО НАЗНАЧЕНИЯ

-  ОСОБО ОХРАНЯЕМЫХ ПРИРОДНЫХ ОБЪЕКТОВ
-  ЗОНЫ ПАРКОВ, САДОВ, СКВЕРОВ, БУЛЬВАРОВ
-  ЗОНЫ ГОРОДСКИХ ЛЕСОВ
-  ЗОНЫ ЛЕСОПАРКОВ
-  ЗОНЫ ЛЕСОХОЗЯЙСТВЕННОГО НАЗНАЧЕНИЯ (ЛЕСОПИТОМНИКИ)

Продолжение. Начало на 9 стр.

Приложение к решению совета
депутатов города Белгорода
от №



БЕЛГОРОД
КАРТА ГРАДОСТРОИТЕЛЬНОГО ЗОНИРОВАНИЯ
ТЕРРИТОРИИ С ПОВЫШЕННЫМИ
ТРЕБОВАНИЯМИ ПРИ ФОРМИРОВАНИИ
АРХИТЕКТУРНО-ПРОСТРАНСТВЕННЫХ
КОМПЛЕКСОВ

- ОСНОВНЫЕ ПАНОРАМНЫЕ РАСКРЫТИЯ
- ОСНОВНЫЕ АРХИТЕКТУРНО-КОМПОЗИЦИОННЫЕ ЦЕНТРЫ И УЗЛЫ
- КОМПОЗИЦИОННЫЕ УЗЛЫ МЕСТНОГО ЗНАЧЕНИЯ
- КУЛЬТОВЫЕ СООРУЖЕНИЯ
- ГОРОДСКАЯ ЧЕРТА
- ГРАНИЦА ССЗ
- АВТОМОБИЛЬНЫЕ ДОРОГИ
- ЖЕЛЕЗНАЯ ДОРОГА

ОСНОВНЫЕ ТЕРРИТОРИАЛЬНЫЕ ЗОНЫ

- ЖИЛЬНЫЕ ЗОНЫ
- ОБЩЕСТВЕННО-ДЕЛОВЫЕ ЗОНЫ
- ПРОИЗВОДСТВЕННЫЕ ЗОНЫ
- ЗОНЫ ИНЖЕНЕРНОЙ ИНФРАСТРУКТУРЫ
- ЗОНЫ ТРАНСПОРТНОЙ ИНФРАСТРУКТУРЫ
- ЗОНЫ ПАРКОВ, САДОВ, БУЛЬВАРОВ, СКВЕРОВ
- ЗОНЫ ГОРОДСКИХ ЛЕСОВ
- ЗОНЫ ОВРАГОВ, КРУТЫХ СКЛОНОВ
- ЗОНЫ ЛУГОВ, БОЛОТ
- ЗОНЫ СЕЛЬСКОХОЗЯЙСТВЕННОГО ИСПОЛЬЗОВАНИЯ
- ЗОНЫ СПЕЦИАЛЬНОГО НАЗНАЧЕНИЯ